



АДМИНИСТРАЦИЯ ГОРОДСКОГО ОКРУГА

**Похвистнево
Самарской области**

ПОСТАНОВЛЕНИЕ

от 12.05.2014 № 706

Об утверждении проектов планировки территорий земельных участков, на которых расположены многоквартирные жилые дома по ул. Бакинская, 1, ул. Бакинская, 2, ул. А.Васильева, 4, ул. А.Васильева, 6, ул.А.Васильева, 7, ул. А.Васильева, 8, ул. А.Васильева, 12, ул. А.Васильева, 13, ул. Гагарина, 17, ул. Гагарина, 18, ул. Гагарина, 19, ул. Гагарина, 24, ул. Гагарина, 29, ул. Комсомольская, 34, ул. Матросова, 1, ул.Матросова, 9, ул.Революционная, 151, ул.Революционная, 153, ул. Советская,10 городского округа Похвистнево, Самарской области

В соответствии со статьей 46 Градостроительного Кодекса Российской Федерации, Федеральным законом от 06.10.2003 № 131-ФЗ «Об общих принципах организации местного самоуправления в Российской Федерации», с учетом заключения публичных слушаний по проектам планировки территорий земельных участков, на которых расположены многоквартирные жилые дома по ул. Бакинская, 1, ул. Бакинская, 2, ул. А.Васильева, 4, ул. А.Васильева, 6, ул.А.Васильева, 7, ул. А.Васильева, 8, ул. А.Васильева, 12, ул. А.Васильева, 13, ул. Гагарина, 17, ул. Гагарина, 18, ул. Гагарина, 19, ул. Гагарина, 24, ул. Гагарина, 29, ул. Комсомольская, 34,

ул. Матросова, 1, ул.Матросова, 9, ул.Революционная, 151,
ул.Революционная, 153, ул. Советская,10 городского округа Похвистнево,
Самарской области, руководствуясь статьей 23 Устава городского округа
Похвистнево, Администрация городского округа

ПОСТАНОВЛЯЕТ:

1.Утвердить прилагаемые проекты планировки территорий земельных участков, на которых расположены многоквартирные жилые дома по ул. Бакинская, 1, ул. Бакинская, 2, ул. А.Васильева, 4, ул. А.Васильева, 6, ул.А.Васильева ,7, ул. А.Васильева, 8, ул. А.Васильева, 12, ул. А.Васильева, 13, ул. Гагарина, 17, ул. Гагарина, 18, ул. Гагарина, 19, ул. Гагарина, 24, ул. Гагарина, 29, ул. Комсомольская, 34, ул. Матросова, 1, ул.Матросова, 9, ул.Революционная, 151, ул.Революционная, 153, ул. Советская,10 городского округа Похвистнево, Самарской области.

2.Опубликовать настоящее постановление в газете «Похвистневский вестник» и разместить на официальном сайте Администрации городского округа Похвистнево в сети «Интернет».

3.Контроль за выполнением настоящего постановления возложить на первого заместителя Главы городского округа Вазлёва Н.Н.

Глава городского округа



В.М.Филипенко

Приложение
к постановлению Администрации
городского округа
от «12» 05 2014 № 406

**Главное управление градостроительства и коммунального хозяйства
Администрации городского округа Похвистнево**

**ПРОЕКТ ПЛАНИРОВКИ ТЕРРИТОРИИ ЗЕМЕЛЬНОГО УЧАСТКА,
НА КОТОРОМ РАСПОЛОЖЕН МНОГОКВАРТИРНЫЙ ЖИЛОЙ ДОМ
ПО АДРЕСУ: САМАРСКАЯ ОБЛАСТЬ, Г. ПОХВИСТНЕВО,
УЛ. БАКИНСКАЯ, 1**

г. Похвистнево 2014

1. Характеристика объекта градостроительной деятельности

1.1. Положение объекта градостроительной деятельности в системе города.

Размещаемый многоквартирный жилой дом планировочно входит в структуру г.о. Похвистнево, массовая застройка которого осуществлялась в 50-60 годы, г.о. Похвистнево образован в 1947 году из рабочего поселка.

Город расположен на левом берегу реки Большой Кинель (приток реки Самары), в 159 километрах от областного центра города Самары, и в 5 километрах от границы с Оренбургской областью. Железнодорожная станция Похвистнево расположена на линии Самара — Уфа Куйбышевской железной дороги. Станция «Похвистнево» на карте Российской империи появилась 8 сентября 1888 года в связи с постройкой железной дороги «Самара-Уфа» и началом движения поездов по Самаро-Златоустовской железной дороге.

С началом освоения нефтяных месторождений на территории Похвистневского района рабочий посёлок Похвистнево был преобразован в 1947 году в город районного подчинения, а в 1963 году Похвистнево был отнесен к городам областного подчинения.

В соответствии с пунктом 2 статьи 6 Федерального закона РФ от 29 декабря 2004 года «О введении в действие Градостроительного Кодекса Российской Федерации» границы земельных участков, на которых располагаются многоквартирные жилые дома, устанавливаются посредством подготовки проектов планировки территорий. В данном проекте планировки определены границы земельного участка, под многоквартирным жилым домом № 1 по ул. Бакинская, формируемого в целях налогообложения - по отмостке дома, а так же земельные участки, расположенные вокруг многоквартирного жилого дома, используемый для прохода, проезда и фактически являющийся местом общего пользования, который закрепляется за домом для оплаты услуг по уборке территории, определенный в соответствии с правилами благоустройства и не включается

в земельный участок , формируемый в целях налогообложения с учетом газонов .

При работе над проектом планировки использовались:

- топографическая основа, выполненная Московским аэрогеодезическим предприятием в 1998 году.

Проект планировки разработан в соответствии с законодательной, нормативной и правовой документацией в области градостроительства Российской Федерации.

1.2. Краткая характеристика природно-климатических и инженерно-геологических условий проектируемой территории

Климат характеризуется как резко-континентальный с быстрым переходом от морозной зимы к жаркому лету. Особенностью его является засушливость, высокая континентальность и большая изменчивость от года к году, особенно по количеству выпавших осадков. Среднегодовая температура воздуха +3,8 градуса по Цельсию, средняя месячная температура воздуха изменяется от +20,1 градуса по Цельсию в июле, до -13,9 градуса по Цельсию в январе.

1.3. Современное использование территории. Состояние застройки, уровень развития инженерной и транспортной инфраструктур

В настоящее время территория микрорайона застроена 5-ти этажными жилыми домами. Земельный участок расположен в зоне Ж-3 (зона застройки жилыми домами средней этажности). Социальная инфраструктура достаточно развита, в районе жилого дома имеется полный спектр услуг местного значения: площадки для отдыха, детские площадки, магазины и т.д.

По территории микрорайона проходят магистральные сети водоснабжения, электричества, теплоснабжения и газопровода низкого давления.

2. Планировочная организация территории

Основной целью Проекта является определение границ многоквартирного жилого дома.

3. Технико-экономические показатели проекта планировки

Технико-экономические показатели:

Площадь земельного участка под многоквартирным жилым домом всего составляет 1224 квадратных метров, в том числе:

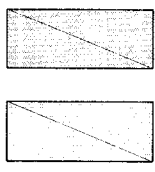

- площадь земельного участка под домом (с учетом отмостки) 511 кв.м.;
- площадь газонов 713 кв.м.;

СПИСОК ИСПОЛЬЗУЕМОЙ ЛИТЕРАТУРЫ.

1. СП 42.13330.2011 Градостроительство. Планировка и застройка городских и сельских поселений. Актуализированная редакция СНиП 2.07.01-89*.

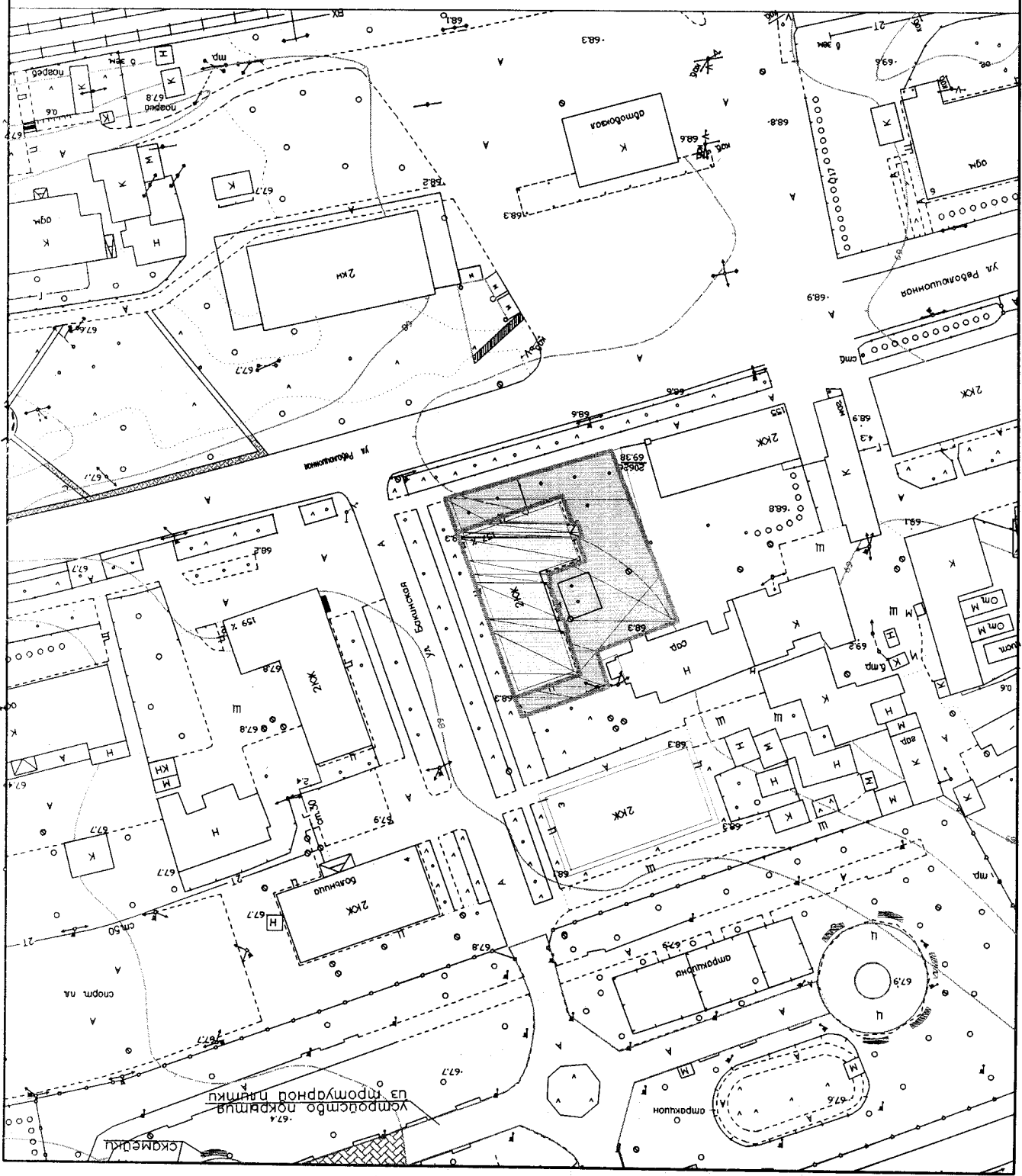
2. СП 30-102-99. Планировка и застройка территорий малоэтажного жилищного строительства.

Схема земельного участка для размещения многоквартурного жилого дома по ул. Бакинская, 1



S2 = 713 кв.м.
 S1 = 511 кв.м. - многоквартурный жилой дом

Масштаб 1:1000



Участок под застройку многоквартурного жилого дома по ул. Бакинская, 1

Схема земельного участка для размещения многоквартурного жилого дома по ул. Бакинская, 1

ул. Революционная

№

30.40

19.0

19.0

22.10

980р.

41.49

ул. Бакинская

34.10

22.10

37.10

17.0

19.35

5.90

5.45

18.1

2.30

2.7

26.

Соседний участок № 3

Генеральный план

приусадебного участка № 10 ул. Революционная 1 Бакинская ул. № 1139 Видеоплан № 1139

С. С. С.

96

89 89

20

Приложение
к постановлению Администрации
городского округа
от «12» 05 2014 № 706

**Главное управление градостроительства и коммунального хозяйства
Администрации городского округа Похвистнево**

**ПРОЕКТ ПЛАНИРОВКИ ТЕРРИТОРИИ ЗЕМЕЛЬНОГО УЧАСТКА,
НА КОТОРОМ РАСПОЛОЖЕН МНОГОКВАРТИРНЫЙ ЖИЛОЙ ДОМ
ПО АДРЕСУ: САМАРСКАЯ ОБЛАСТЬ, Г.ПОХВИСТНЕВО,
УЛ.БАКИНСКАЯ, 2**

г.Похвистнево 2014

1. Характеристика объекта градостроительной деятельности

1.1. Положение объекта градостроительной деятельности в системе города.

Размещаемый многоквартирный жилой дом планировочно входит в структуру г.о Похвистнево, массовая застройка которого осуществлялась в 50-60 годы, г.о. Похвистнево образован в 1947 году из рабочего поселка.

Город расположен на левом берегу реки Большой Кинель (приток реки Самары), в 159 километрах от областного центра города Самары, и в 5 километрах от границы с Оренбургской областью. Железнодорожная станция Похвистнево расположена на линии Самара — Уфа Куйбышевской железной дороги. Станция «Похвистнево» на карте Российской империи появилась 8 сентября 1888 года в связи с постройкой железной дороги «Самара-Уфа» и началом движения поездов по Самаро-Златоустовской железной дороге.

С началом освоения нефтяных месторождений на территории Похвистневского района рабочий посёлок Похвистнево был преобразован в 1947 году в город районного подчинения, а в 1963 году Похвистнево был отнесен к городам областного подчинения.

В соответствии с пунктом 2 статьи 6 Федерального закона РФ от 29 декабря 2004 года «О введении в действие Градостроительного Кодекса Российской Федерации» границы земельных участков, на которых располагаются многоквартирные жилые дома, устанавливаются посредством подготовки проектов планировки территорий. В данном проекте планировки определены границы земельного участка, под многоквартирным жилым домом № 2 по ул. Бакинская, формируемого в целях налогообложения - по отмостке дома, а так же земельные участки, расположенные вокруг многоквартирного жилого дома, используемый для прохода, проезда и фактически являющийся местом общего пользования, который закрепляется за домом для оплаты услуг по уборке территории, определенный в соответствии с правилами благоустройства и не включается

в земельный участок , формируемый в целях налогообложения с учетом газонов .

При работе над проектом планировки использовались:

- топографическая основа, выполненная Московским аэрогеодезическим предприятием в 1998 году.

Проект планировки разработан в соответствии с законодательной, нормативной и правовой документацией в области градостроительства Российской Федерации.

1.2. Краткая характеристика природно-климатических и инженерно-геологических условий проектируемой территории

Климат характеризуется как резко-континентальный с быстрым переходом от морозной зимы к жаркому лету. Особенностью его является засушливость, высокая континентальность и большая изменчивость от года к году, особенно по количеству выпавших осадков. Среднегодовая температура воздуха +3,8 градуса по Цельсию, средняя месячная температура воздуха изменяется от +20,1 градуса по Цельсию в июле, до -13,9 градуса по Цельсию в январе.

1.3. Современное использование территории. Состояние застройки, уровень развития инженерной и транспортной инфраструктур

В настоящее время территория микрорайона застроена 5-ти этажными жилыми домами. Земельный участок расположен в зоне Ж-3 (зона застройки жилыми домами средней этажности). Социальная инфраструктура достаточно развита, в районе жилого дома имеется полный спектр услуг местного значения: площадки для отдыха, детские площадки, магазины и т.д.

По территории микрорайона проходят магистральные сети водоснабжения, электричества, теплоснабжения и газопровода низкого давления.

2. Планировочная организация территории

Основной целью Проекта является определение границ многоквартирного жилого дома.

3. Техничко-экономические показатели проекта планировки

Техничко-экономические показатели:

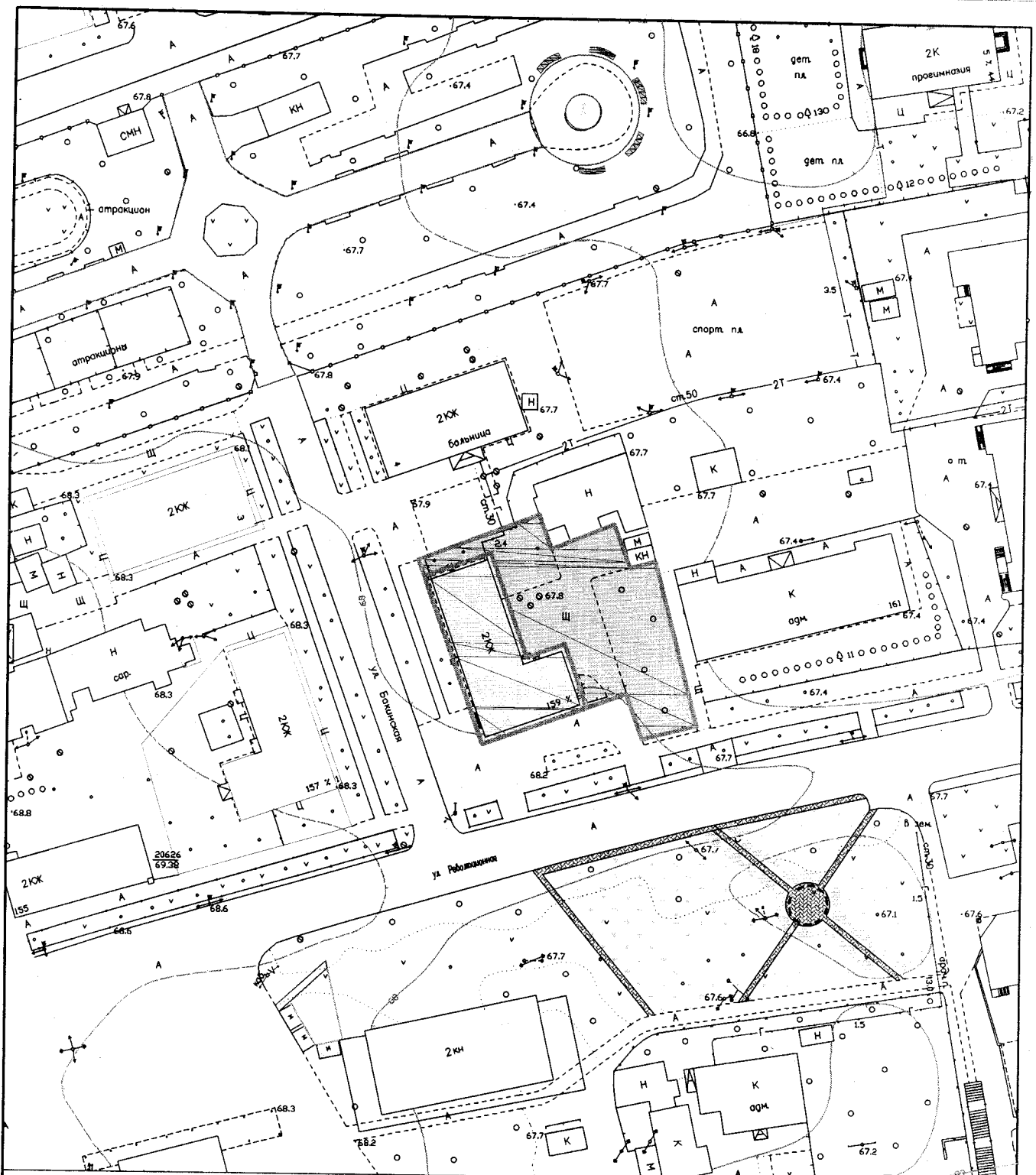
Площадь земельного участка под многоквартирным жилым домом всего составляет 1392 квадратных метров, в том числе:

- площадь земельного участка под домом (с учетом отмостки) 507 кв.м.;
- площадь газонов 885 кв.м.;


СПИСОК ИСПОЛЬЗУЕМОЙ ЛИТЕРАТУРЫ.

1. СП 42.13330.2011 Градостроительство. Планировка и застройка городских и сельских поселений. Актуализированная редакция СНиП 2.07.01-89*.

2. СП 30-102-99. Планировка и застройка территорий малоэтажного жилищного строительства.



Масштаб 1:1000



S1 = 507 кв.м. – многоквартирный жилой дом

S2 = 885 кв.м.

Нач. отдела	Голубь		Схема земельного участка для размещения многоквартирного жилого дома по ул. Бакинская, 2	Отдел архитектуры и градостроительства
Составил	Максимов			

Приложение
к постановлению Администрации
городского округа
от «12» 05 2014 № 406

**Главное управление градостроительства и коммунального хозяйства
Администрации городского округа Похвистнево**

**ПРОЕКТ ПЛАНИРОВКИ ТЕРРИТОРИИ ЗЕМЕЛЬНОГО УЧАСТКА,
НА КОТОРОМ РАСПОЛОЖЕН МНОГОКВАРТИРНЫЙ ЖИЛОЙ ДОМ
ПО АДРЕСУ: САМАРСКАЯ ОБЛАСТЬ, Г.ПОХВИСТНЕВО,
УЛ. ВАСИЛЬЕВА, 4**

г.Похвистнево 2014

1. Характеристика объекта градостроительной деятельности

1.1. Положение объекта градостроительной деятельности в системе города.

Размещаемый многоквартирный жилой дом планировочно входит в структуру г.о Похвистнево, массовая застройка которого осуществлялась в 50-60 годы, г.о. Похвистнево образован в 1947 году из рабочего поселка. Город расположен на левом берегу реки Большой Кинель (приток реки Самары), в 159 километрах от областного центра города Самары, и в 5 километрах от границы с Оренбургской областью. Железнодорожная станция Похвистнево расположена на линии Самара — Уфа Куйбышевской железной дороги. Станция «Похвистнево» на карте Российской империи появилась 8 сентября 1888 года в связи с постройкой железной дороги «Самара-Уфа» и началом движения поездов по Самаро-Златоустовской железной дороге.

С началом освоения нефтяных месторождений на территории Похвистневского района рабочий посёлок Похвистнево был преобразован в 1947 году в город районного подчинения, а в 1963 году Похвистнево был отнесен к городам областного подчинения.

В соответствии с пунктом 2 статьи 6 Федерального закона РФ от 29 декабря 2004 года «О введении в действие Градостроительного Кодекса Российской Федерации» границы земельных участков, на которых располагаются многоквартирные жилые дома, устанавливаются посредством подготовки проектов планировки территорий. В данном проекте планировки определены границы земельного участка, под многоквартирным жилым домом № 4 по ул. Васильева, формируемого в целях налогообложения - по отмостке дома, а так же земельные участки, расположенные вокруг многоквартирного жилого дома, используемый для прохода, проезда и фактически являющийся местом общего пользования, который закрепляется за домом для оплаты услуг по уборке территории, определенный в соответствии с правилами благоустройства и не включается

в земельный участок, формируемый в целях налогообложения с учетом газонов.

При работе над проектом планировки использовались:

- топографическая основа, выполненная Московским аэрогеодезическим предприятием в 1998 году.

Проект планировки разработан в соответствии с законодательной, нормативной и правовой документацией в области градостроительства Российской Федерации.

1.2. Краткая характеристика природно-климатических и инженерно-геологических условий проектируемой территории

Климат характеризуется как резко-континентальный с быстрым переходом от морозной зимы к жаркому лету. Особенностью его является засушливость, высокая континентальность и большая изменчивость от года к году, особенно по количеству выпавших осадков. Среднегодовая температура воздуха +3,8 градуса по Цельсию, средняя месячная температура воздуха изменяется от +20,1 градуса по Цельсию в июле, до -13,9 градуса по Цельсию в январе.

1.3. Современное использование территории. Состояние застройки, уровень развития инженерной и транспортной инфраструктур

В настоящее время территория микрорайона застроена 5-ти этажными жилыми домами. Земельный участок расположен в зоне Ж-3 (зона застройки жилыми домами средней этажности (4-5 этажей)). Социальная инфраструктура достаточно развита, в районе жилого дома имеется полный спектр услуг местного значения: площадки для отдыха, детские площадки, магазины и т.д.

По территории микрорайона проходят магистральные сети водоснабжения, электричества, теплоснабжения и газопровода низкого давления.

2. Планировочная организация территории

Основной целью Проекта является определение границ многоквартирного жилого дома.

3. Техничко-экономические показатели проекта планировки

Техничко-экономические показатели:

Площадь земельного участка под многоквартирным жилым домом всего составляет 4285 квадратных метров, в том числе:

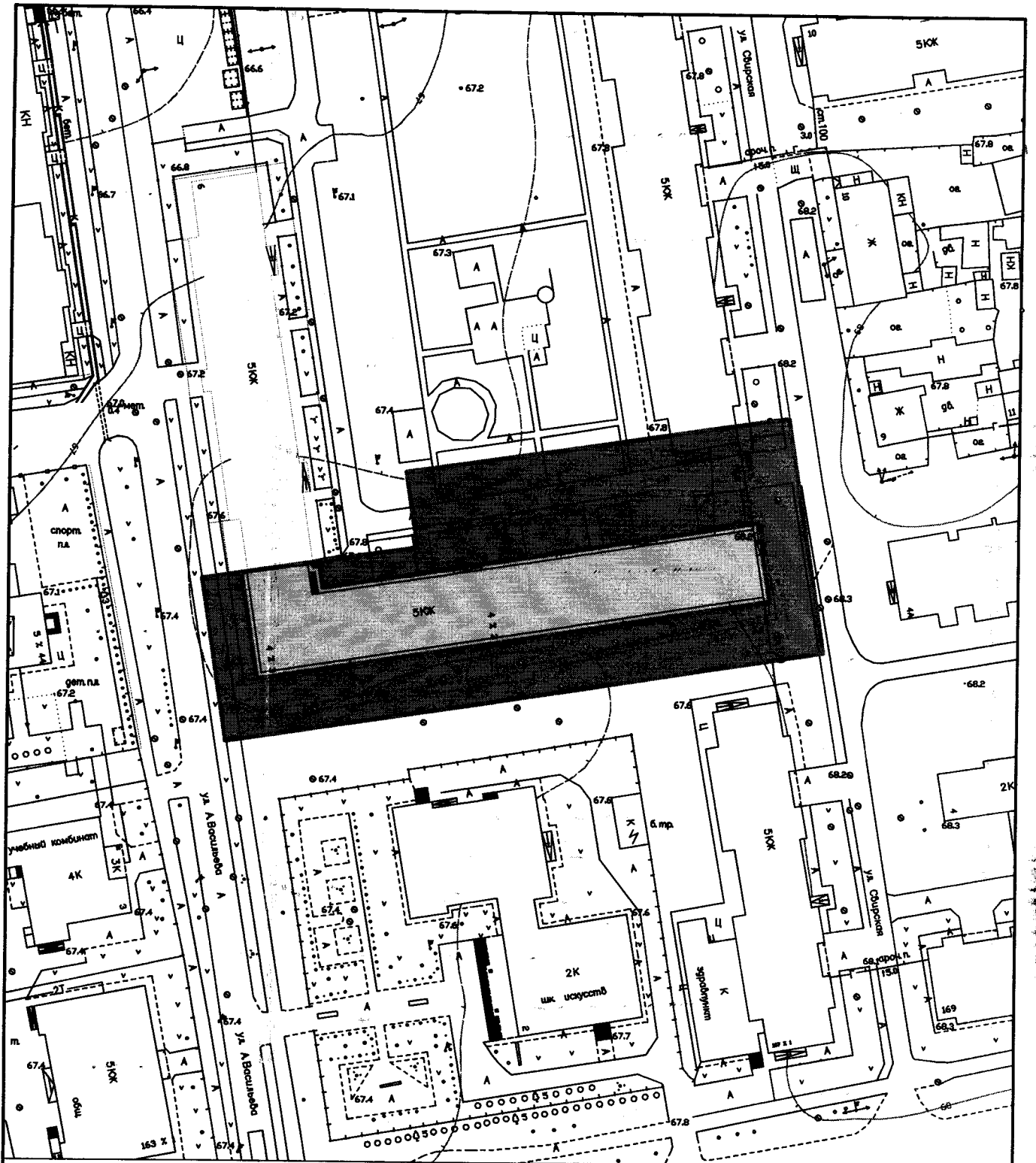
-площадь земельного участка под домом (с учетом отмостки) 1470 кв.м.;

-площадь газонов 2815кв.м.;

СПИСОК ИСПОЛЬЗУЕМОЙ ЛИТЕРАТУРЫ.

1. СП 42.13330.2011 Градостроительство. Планировка и застройка городских и сельских поселений. Актуализированная редакция СНиП 2.07.01-89*.

2. СП 30-102-99. Планировка и застройка территорий малоэтажного жилищного строительства.




Масштаб 1:1000



S1 = 1470 кв.м. – многоквартирный жилой дом



S2 = 2815 кв.м.



Нач. отдела	Голубь	Схема земельного участка для размещения многоквартирного жилого дома по ул. А. Васильева, 4	Отдел архитектуры и градостроительства
Составил	Максимов		

Приложение
к постановлению Администрации
городского округа
от «12» 05 2014 № 706

**Главное управление градостроительства и коммунального хозяйства
Администрации городского округа Похвистнево**

**ПРОЕКТ ПЛАНИРОВКИ ТЕРРИТОРИИ ЗЕМЕЛЬНОГО УЧАСТКА,
НА КОТОРОМ РАСПОЛОЖЕН МНОГОКВАРТИРНЫЙ ЖИЛОЙ ДОМ
ПО АДРЕСУ: САМАРСКАЯ ОБЛАСТЬ, Г. ПОХВИСТНЕВО, УЛ.
ВАСИЛЬЕВА, 6**

г.Похвистнево 2014

1. Характеристика объекта градостроительной деятельности

1.1. Положение объекта градостроительной деятельности в системе города.

Размещаемый многоквартирный жилой дом планировочно входит в структуру г.о Похвистнево, массовая застройка которого осуществлялась в 50-60 годы, г.о. Похвистнево образован в 1947 году из рабочего поселка.

Город расположен на левом берегу реки Большой Кинель (приток реки Самары), в 159 километрах от областного центра города Самары, и в 5 километрах от границы с Оренбургской областью. Железнодорожная станция Похвистнево расположена на линии Самара — Уфа Куйбышевской железной дороги. Станция «Похвистнево» на карте Российской империи появилась 8 сентября 1888 года в связи с постройкой железной дороги «Самара-Уфа» и началом движения поездов по Самаро-Златоустовской железной дороге.

С началом освоения нефтяных месторождений на территории Похвистневского района рабочий посёлок Похвистнево был преобразован в 1947 году в город районного подчинения, а в 1963 году Похвистнево был отнесен к городам областного подчинения.

В соответствии с пунктом 2 статьи 6 Федерального закона РФ от 29 декабря 2004 года «О введении в действие Градостроительного Кодекса Российской Федерации» границы земельных участков, на которых располагаются многоквартирные жилые дома, устанавливаются посредством подготовки проектов планировки территорий. В данном проекте планировки определены границы земельного участка, под многоквартирным жилым домом № 6 по ул. Васильева, формируемого в целях налогообложения - по отмотке дома, а так же земельные участки, расположенные вокруг многоквартирного жилого дома, используемый для прохода, проезда и фактически являющийся местом общего пользования, который закрепляется за домом для оплаты услуг по уборке территории, определенный в соответствии с правилами благоустройства и не включается

в земельный участок , формируемый в целях налогообложения с учетом газонов .

При работе над проектом планировки использовались:

- топографическая основа, выполненная Московским аэрогеодезическим предприятием в 1998 году.

Проект планировки разработан в соответствии с законодательной, нормативной и правовой документацией в области градостроительства Российской Федерации.

1.2. Краткая характеристика природно-климатических и инженерно-геологических условий проектируемой территории

Климат характеризуется как резко-континентальный с быстрым переходом от морозной зимы к жаркому лету. Особенностью его является засушливость, высокая континентальность и большая изменчивость от года к году, особенно по количеству выпавших осадков. Среднегодовая температура воздуха +3,8 градуса по Цельсию, средняя месячная температура воздуха изменяется от +20,1 градуса по Цельсию в июле, до -13,9 градуса по Цельсию в январе.

1.3. Современное использование территории. Состояние застройки, уровень развития инженерной и транспортной инфраструктур

В настоящее время территория микрорайона застроена 5-ти этажными жилыми домами. Земельный участок расположен в зоне Ж-3 (зона застройки жилыми домами средней этажности (4-5 этажей). Социальная инфраструктура достаточно развита, в районе жилого дома имеется полный спектр услуг местного значения: площадки для отдыха, детские площадки, магазины и т.д.

По территории микрорайона проходят магистральные сети водоснабжения, электричества, теплоснабжения и газопровода низкого давления.

2. Планировочная организация территории

Основной целью Проекта является определение границ многоквартирного жилого дома.

3. Техничко-экономические показатели проекта планировки

Техничко-экономические показатели:

Площадь земельного участка под многоквартирным жилым домом всего составляет 3089 квадратных метров, в том числе:

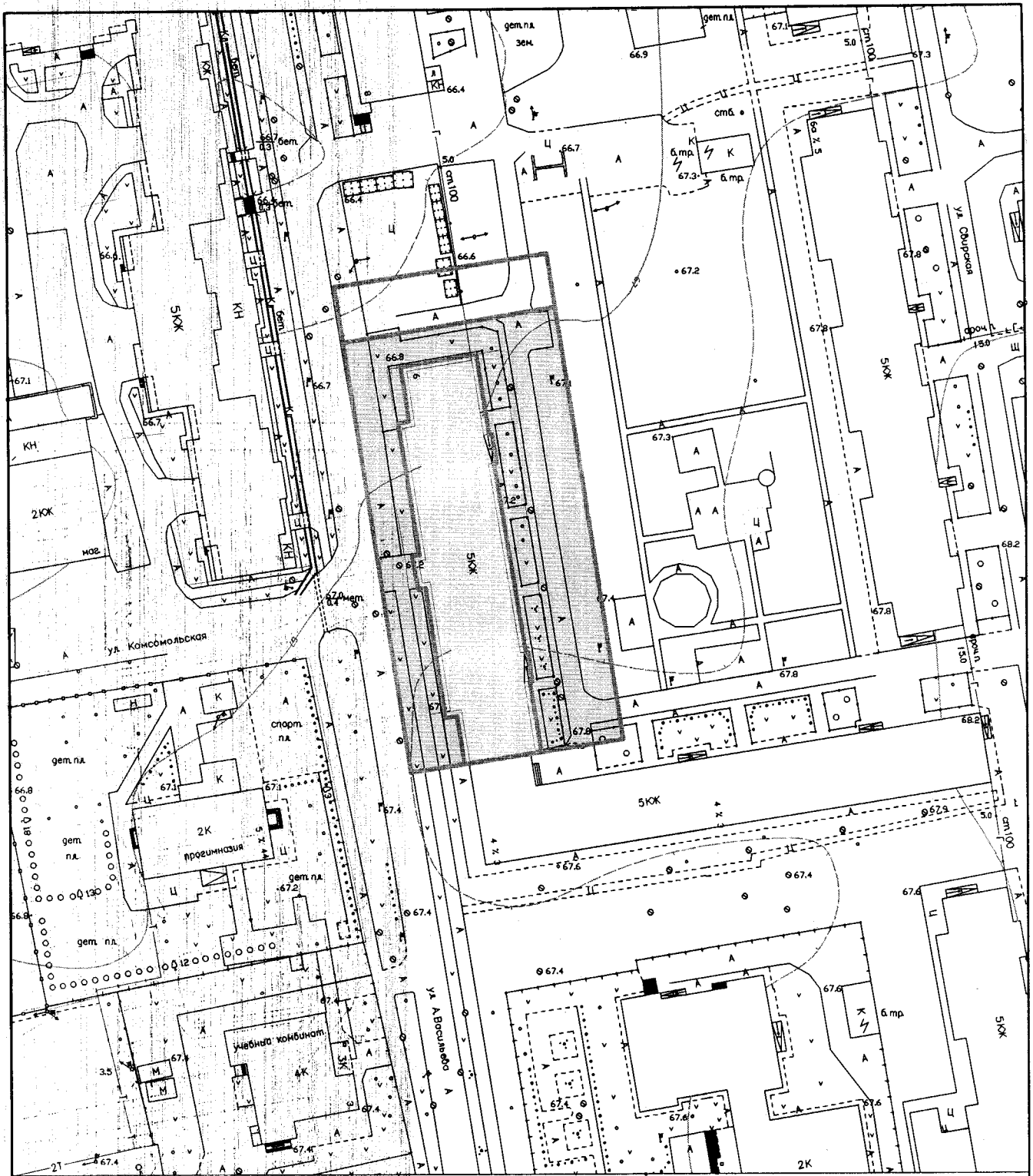
-площадь земельного участка под домом (с учетом отмостки) 1151 кв.м.;

-площадь газонов 1938кв.м.;


СПИСОК ИСПОЛЬЗУЕМОЙ ЛИТЕРАТУРЫ.

1. СП 42.13330.2011 Градостроительство. Планировка и застройка городских и сельских поселений. Актуализированная редакция СНиП 2.07.01-89*.


2. СП 30-102-99. Планировка и застройка территорий малоэтажного жилищного строительства.




Масштаб 1:1000

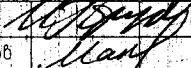


S1 = 1151 кв.м. – многоквартирный жилой дом



S2 = 1938 кв.м.

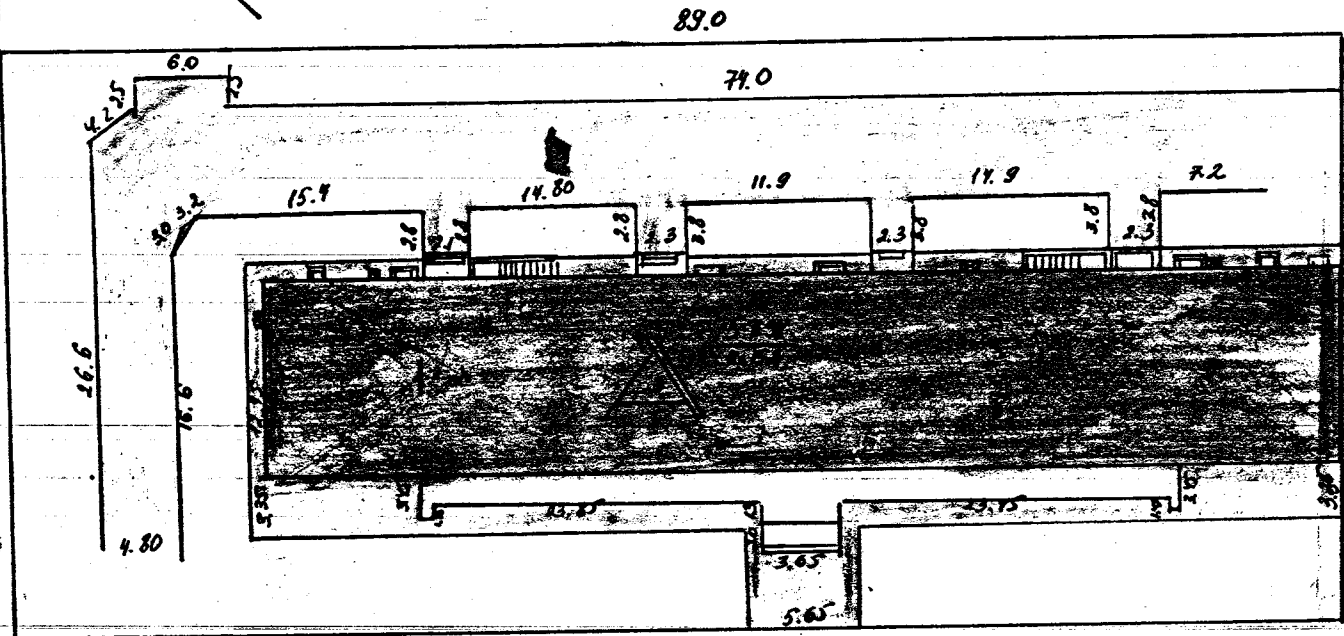



Нач. отдела	Глушь		Схема земельного участка для размещения многоквартирного жилого дома по ул. А. Васильева, 6	Отдел архитектуры и градостроительства
Составил	Максимов			

Генеральный план

Масштаб для ген. плана 1:500

приусадебного участка входящего в гор. хозяйство
по ул. А. Васильева д. № 6
Владельцы ЖКХ ИТРУ Кивельцефть



Соседний участок №

ул. А. Васильева

6.07 1987 г. Составил: Теж. инвентаризатор
28.08 1987 г. Проверил: Нач-к БТИ

Степанов
Лавров

Приложение
к постановлению Администрации
городского округа
от «12» 05 2014 № 706

**Главное управление градостроительства и коммунального хозяйства
Администрации городского округа Похвистнево**

**ПРОЕКТ ПЛАНИРОВКИ ТЕРРИТОРИИ ЗЕМЕЛЬНОГО УЧАСТКА ,
НА КОТОРОМ РАСПОЛОЖЕН МНОГОКВАРТИРНЫЙ ЖИЛОЙ ДОМ
ПО АДРЕСУ: САМАРСКАЯ ОБЛАСТЬ, Г.ПОХВИСТНЕВО, УЛ.
ВАСИЛЬЕВА, 7**

г.Похвистнево 2014

1. Характеристика объекта градостроительной деятельности

1.1. Положение объекта градостроительной деятельности в системе города.

Размещаемый многоквартирный жилой дом планировочно входит в структуру г.о Похвистнево, массовая застройка которого осуществлялась в 50-60 годы, г.о. Похвистнево образован в 1947 году из рабочего поселка. Город расположен на левом берегу реки Большой Кинель (приток реки Самары), в 159 километрах от областного центра города Самары, и в 5 километрах от границы с Оренбургской областью. Железнодорожная станция Похвистнево расположена на линии Самара — Уфа Куйбышевской железной дороги. Станция «Похвистнево» на карте Российской империи появилась 8 сентября 1888 года в связи с постройкой железной дороги «Самара-Уфа» и началом движения поездов по Самаро-Златоустовской железной дороге.

С началом освоения нефтяных месторождений на территории Похвистневского района рабочий посёлок Похвистнево был преобразован в 1947 году в город районного подчинения, а в 1963 году Похвистнево был отнесен к городам областного подчинения.

В соответствии с пунктом 2 статьи 6 Федерального закона РФ от 29 декабря 2004 года «О введении в действие Градостроительного Кодекса Российской Федерации» границы земельных участков, на которых располагаются многоквартирные жилые дома, устанавливаются посредством подготовки проектов планировки территорий. В данном проекте планировки определены границы земельного участка, под многоквартирным жилым домом № 7 по ул. Васильева, формируемого в целях налогообложения - по отмостке дома, а так же земельные участки, расположенные вокруг многоквартирного жилого дома, используемый для прохода, проезда и фактически являющийся местом общего пользования, который закрепляется за домом для оплаты услуг по уборке территории, определенный в соответствии с правилами благоустройства и не включается

в земельный участок, формируемый в целях налогообложения с учетом газонов.

При работе над проектом планировки использовались:

- топографическая основа, выполненная Московским аэрогеодезическим предприятием в 1998 году.

Проект планировки разработан в соответствии с законодательной, нормативной и правовой документацией в области градостроительства Российской Федерации.

1.2. Краткая характеристика природно-климатических и инженерно-геологических условий проектируемой территории

Климат характеризуется как резко-континентальный с быстрым переходом от морозной зимы к жаркому лету. Особенностью его является засушливость, высокая континентальность и большая изменчивость от года к году, особенно по количеству выпавших осадков. Среднегодовая температура воздуха +3,8 градуса по Цельсию, средняя месячная температура воздуха изменяется от +20,1 градуса по Цельсию в июле, до -13,9 градуса по Цельсию в январе.

1.3. Современное использование территории. Состояние застройки, уровень развития инженерной и транспортной инфраструктур

В настоящее время территория микрорайона застроена 5-ти этажными жилыми домами. Земельный участок расположен в зоне Ж-3 (зона застройки жилыми домами средней этажности (4-5 этажей)). Социальная инфраструктура достаточно развита, в районе жилого дома имеется полный спектр услуг местного значения: площадки для отдыха, детские площадки, магазины и т.д.

По территории микрорайона проходят магистральные сети водоснабжения, электричества, теплоснабжения и газопровода низкого давления.

2. Планировочная организация территории

Основной целью Проекта является определение границ многоквартирного жилого дома.

3. Техничко-экономические показатели проекта планировки

Техничко-экономические показатели:

Площадь земельного участка под многоквартирным жилым домом всего составляет 5216 квадратных метров, в том числе:

-площадь земельного участка под домом (с учетом отмостки) 2678 кв.м.;

-площадь газонов 2538кв.м.;

СПИСОК ИСПОЛЬЗУЕМОЙ ЛИТЕРАТУРЫ.

1. СП 42.13330.2011 Градостроительство. Планировка и застройка городских и сельских поселений. Актуализированная редакция СНиП 2.07.01-89*.

2. СП 30-102-99. Планировка и застройка территорий малоэтажного жилищного строительства.

Приложение
к постановлению Администрации
городского округа
от «12» 05 2014 № 706

**Главное управление градостроительства и коммунального хозяйства
Администрации городского округа Похвистнево**

**ПРОЕКТ ПЛАНИРОВКИ ТЕРРИТОРИИ ЗЕМЕЛЬНОГО УЧАСТКА,
НА КОТОРОМ РАСПОЛОЖЕН МНОГОКВАРТИРНЫЙ ЖИЛОЙ ДОМ
ПО АДРЕСУ: САМАРСКАЯ ОБЛАСТЬ, Г.ПОХВИСТНЕВО, УЛ.
ВАСИЛЬЕВА, 8**

г.Похвистнево 2014

1. Характеристика объекта градостроительной деятельности

1.1. Положение объекта градостроительной деятельности в системе города.

Размещаемый многоквартирный жилой дом планировочно входит в структуру г.о Похвистнево, массовая застройка которого осуществлялась в 50-60 годы, г.о. Похвистнево образован в 1947 году из рабочего поселка. Город расположен на левом берегу реки Большой Кинель (приток реки Самары), в 159 километрах от областного центра города Самары, и в 5 километрах от границы с Оренбургской областью. Железнодорожная станция Похвистнево расположена на линии Самара — Уфа Куйбышевской железной дороги. Станция «Похвистнево» на карте Российской империи появилась 8 сентября 1888 года в связи с постройкой железной дороги «Самара-Уфа» и началом движения поездов по Самаро-Златоустовской железной дороге.

С началом освоения нефтяных месторождений на территории Похвистневского района рабочий посёлок Похвистнево был преобразован в 1947 году в город районного подчинения, а в 1963 году Похвистнево был отнесен к городам областного подчинения.

В соответствии с пунктом 2 статьи 6 Федерального закона РФ от 29 декабря 2004 года «О введении в действие Градостроительного Кодекса Российской Федерации» границы земельных участков, на которых располагаются многоквартирные жилые дома, устанавливаются посредством подготовки проектов планировки территорий. В данном проекте планировки определены границы земельного участка, под многоквартирным жилым домом № 8 по ул. Васильева, формируемого в целях налогообложения - по отмостке дома, а так же земельные участки, расположенные вокруг многоквартирного жилого дома, используемый для прохода, проезда и фактически являющийся местом общего пользования, который закрепляется за домом для оплаты услуг по уборке территории, определенный в соответствии с правилами благоустройства и не включается

в земельный участок, формируемый в целях налогообложения с учетом газонов.

При работе над проектом планировки использовались:

- топографическая основа, выполненная Московским аэрогеодезическим предприятием в 1998 году.

Проект планировки разработан в соответствии с законодательной, нормативной и правовой документацией в области градостроительства Российской Федерации.

1.2. Краткая характеристика природно-климатических и инженерно-геологических условий проектируемой территории

Климат характеризуется как резко-континентальный с быстрым переходом от морозной зимы к жаркому лету. Особенностью его является засушливость, высокая континентальность и большая изменчивость от года к году, особенно по количеству выпавших осадков. Среднегодовая температура воздуха +3,8 градуса по Цельсию, средняя месячная температура воздуха изменяется от +20,1 градуса по Цельсию в июле, до -13,9 градуса по Цельсию в январе.

1.3. Современное использование территории. Состояние застройки, уровень развития инженерной и транспортной инфраструктур

В настоящее время территория микрорайона застроена 5-ти этажными жилыми домами. Земельный участок расположен в зоне Ж-3 (зона застройки жилыми домами средней этажности (4-5 этажей)). Социальная инфраструктура достаточно развита, в районе жилого дома имеется полный спектр услуг местного значения: площадки для отдыха, детские площадки, магазины и т.д.

По территории микрорайона проходят магистральные сети водоснабжения, электричества, теплоснабжения и газопровода низкого давления.

2. Планировочная организация территории

Основной целью Проекта является определение границ многоквартирного жилого дома.

3. Техничко-экономические показатели проекта планировки

Техничко-экономические показатели:

Площадь земельного участка под многоквартирным жилым домом всего составляет 3848 квадратных метров, в том числе:

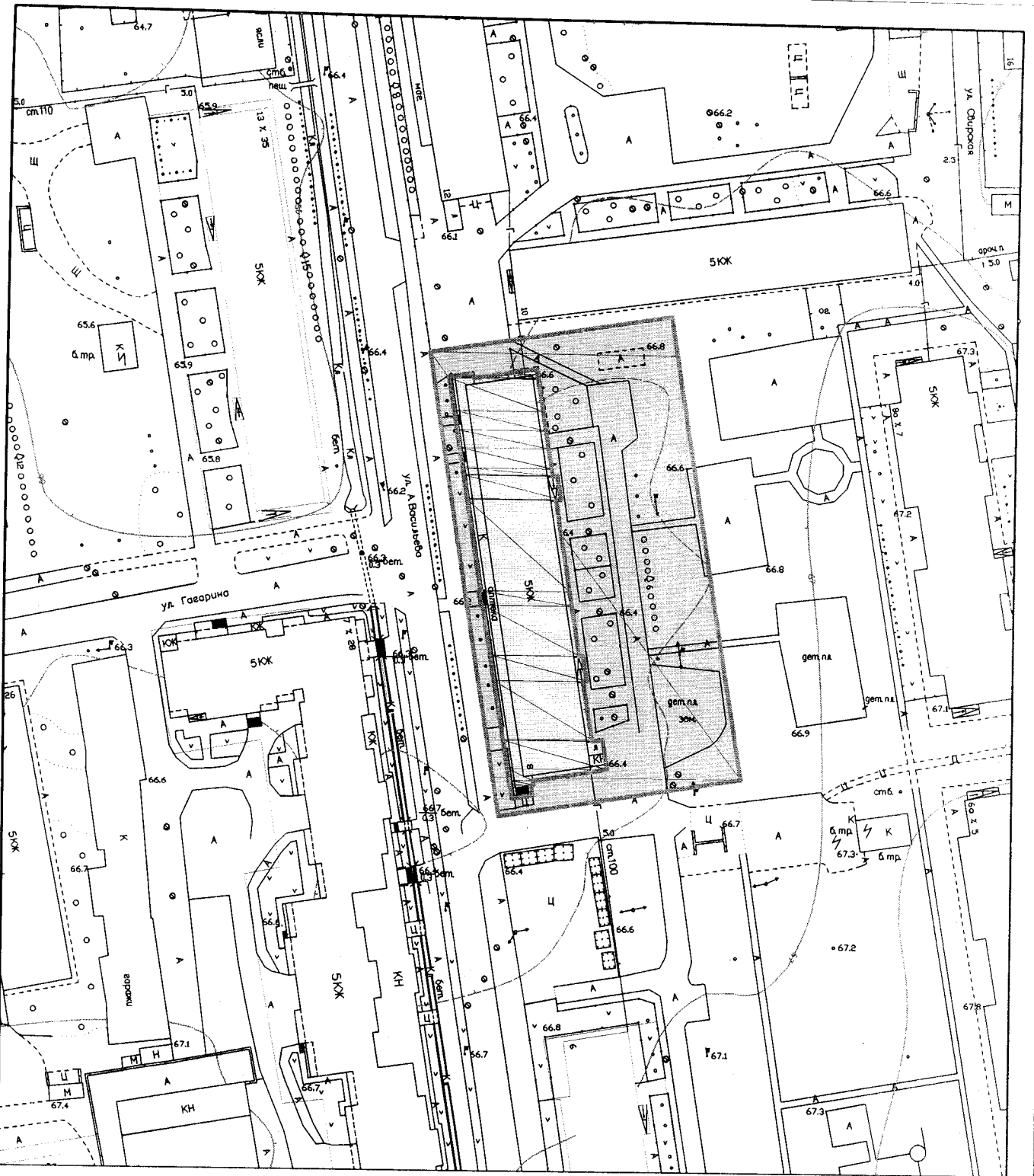
-площадь земельного участка под домом (с учетом отмостки) 1237 кв.м.;

-площадь газонов 2611 кв.м.;


СПИСОК ИСПОЛЬЗУЕМОЙ ЛИТЕРАТУРЫ.

1. СП 42.13330.2011 Градостроительство. Планировка и застройка городских и сельских поселений. Актуализированная редакция СНиП 2.07.01-89*.


2. СП 30-102-99. Планировка и застройка территорий малоэтажного жилищного строительства.




Масштаб 1:1000



S1 = 4237 кв.м. - многоквартирный жилой дом



S2 = 2611 кв.м.



Нач. отдела	Голубь <i>[Signature]</i>	Схема земельного участка для размещения многоквартирного жилого дома по ул. А. Васильева, 8	Отдел архитектуры и градостроительства
Составил	Максимов <i>[Signature]</i>		

Приложение
к постановлению Администрации
городского округа
от «12» 05 2014 № 706

**Главное управление градостроительства и коммунального хозяйства
Администрации городского округа Похвистнево**

**ПРОЕКТ ПЛАНИРОВКИ ТЕРРИТОРИИ ЗЕМЕЛЬНОГО УЧАСТКА,
НА КОТОРОМ РАСПОЛОЖЕН МНОГОКВАРТИРНЫЙ ЖИЛОЙ ДОМ
ПО АДРЕСУ: САМАРСКАЯ ОБЛАСТЬ, Г. ПОХВИСТНЕВО,
УЛ. ВАСИЛЬЕВА, 12**

г.Похвистнево 2014

1. Характеристика объекта градостроительной деятельности

1.1. Положение объекта градостроительной деятельности в системе города.

Размещаемый многоквартирный жилой дом планировочно входит в структуру г.о Похвистнево, массовая застройка которого осуществлялась в 50-60 годы, г.о. Похвистнево образован в 1947 году из рабочего поселка.

Город расположен на левом берегу реки Большой Кинель (приток реки Самары), в 159 километрах от областного центра города Самары, и в 5 километрах от границы с Оренбургской областью. Железнодорожная станция Похвистнево расположена на линии Самара — Уфа Куйбышевской железной дороги. Станция «Похвистнево» на карте Российской империи появилась 8 сентября 1888 года в связи с постройкой железной дороги «Самара-Уфа» и началом движения поездов по Самаро-Златоустовской железной дороге.

С началом освоения нефтяных месторождений на территории Похвистневского района рабочий посёлок Похвистнево был преобразован в 1947 году в город районного подчинения, а в 1963 году Похвистнево был отнесен к городам областного подчинения.

В соответствии с пунктом 2 статьи 6 Федерального закона РФ от 29 декабря 2004 года «О введении в действие Градостроительного Кодекса Российской Федерации» границы земельных участков, на которых располагаются многоквартирные жилые дома, устанавливаются посредством подготовки проектов планировки территорий. В данном проекте планировки определены границы земельного участка, под многоквартирным жилым домом № 12 по ул. Васильева, формируемого в целях налогообложения - по отмостке дома, а так же земельные участки, расположенные вокруг многоквартирного жилого дома, используемый для прохода, проезда и фактически являющийся местом общего пользования, который закрепляется за домом для оплаты услуг по уборке территории, определенный в соответствии с правилами благоустройства и не включается

в земельный участок, формируемый в целях налогообложения с учетом газонов.

При работе над проектом планировки использовались:

- топографическая основа, выполненная Московским аэрогеодезическим предприятием в 1998 году.

Проект планировки разработан в соответствии с законодательной, нормативной и правовой документацией в области градостроительства Российской Федерации.

1.2. Краткая характеристика природно-климатических и инженерно-геологических условий проектируемой территории

Климат характеризуется как резко-континентальный с быстрым переходом от морозной зимы к жаркому лету. Особенностью его является засушливость, высокая континентальность и большая изменчивость от года к году, особенно по количеству выпавших осадков. Среднегодовая температура воздуха +3,8 градуса по Цельсию, средняя месячная температура воздуха изменяется от +20,1 градуса по Цельсию в июле, до -13,9 градуса по Цельсию в январе.

1.3. Современное использование территории. Состояние застройки, уровень развития инженерной и транспортной инфраструктур

В настоящее время территория микрорайона застроена 5-ти этажными жилыми домами. Земельный участок расположен в зоне Ж-3 (зона застройки жилыми домами средней этажности (4-5 этажей)). Социальная инфраструктура достаточно развита, в районе жилого дома имеется полный спектр услуг местного значения: площадки для отдыха, детские площадки, магазины и т.д.

По территории микрорайона проходят магистральные сети водоснабжения, электричества, теплоснабжения и газопровода низкого давления.

2. Планировочная организация территории

Основной целью Проекта является определение границ многоквартирного жилого дома.

3. Техничко-экономические показатели проекта планировки

Техничко-экономические показатели:

Площадь земельного участка под многоквартирным жилым домом всего составляет 2485 квадратных метров, в том числе:

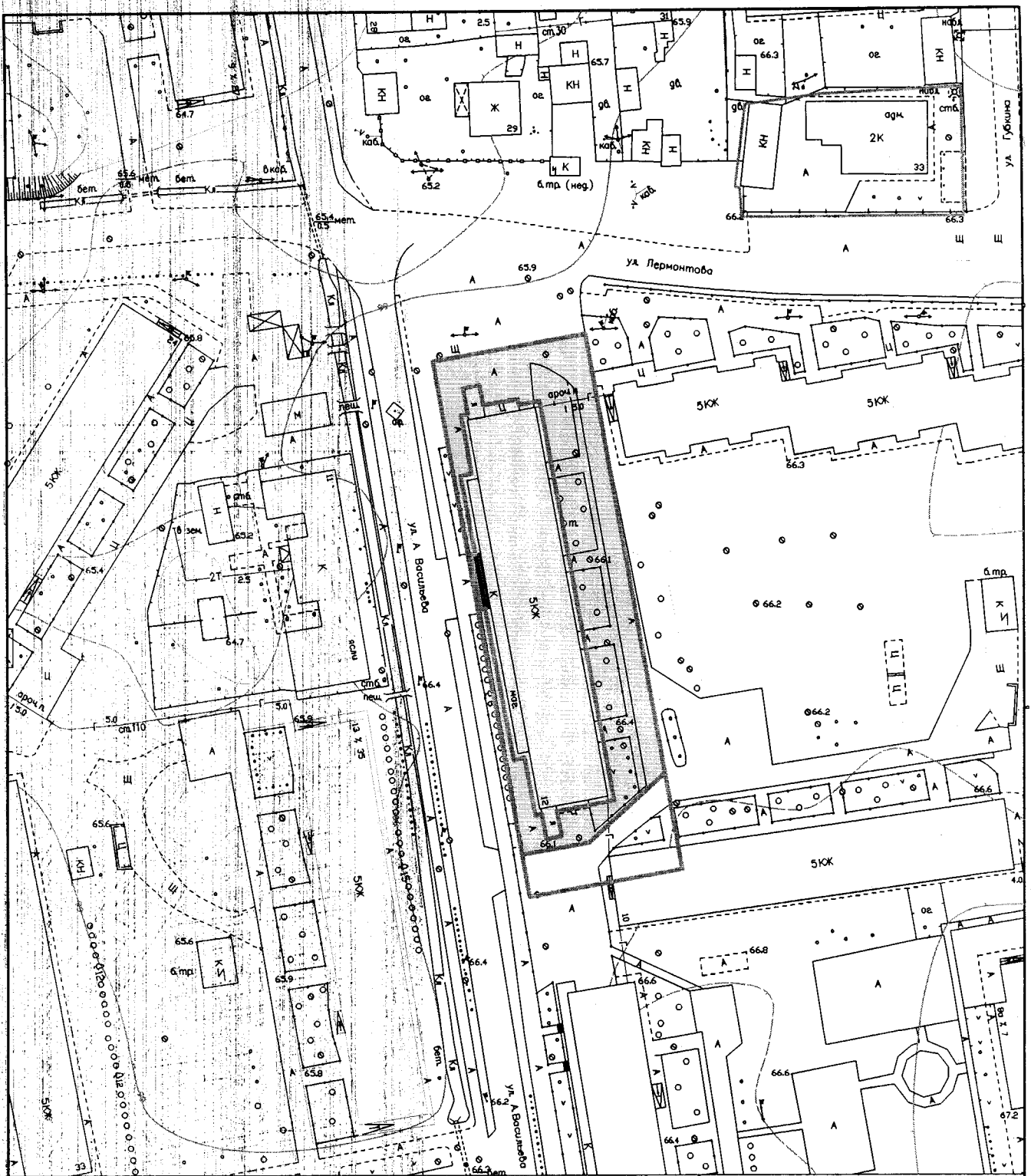
-площадь земельного участка под домом (с учетом отмостки) 1227 кв.м.;

-площадь газонов 1258 кв.м.;

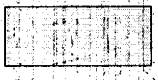
СПИСОК ИСПОЛЬЗУЕМОЙ ЛИТЕРАТУРЫ.

1. СП 42.13330.2011 Градостроительство. Планировка и застройка городских и сельских поселений. Актуализированная редакция СНиП 2.07.01-89*.


2. СП 30-102-99. Планировка и застройка территорий малоэтажного жилищного строительства.



Масштаб 1:1000



S1 = 1227 кв. м. – многоквартирный жилой дом



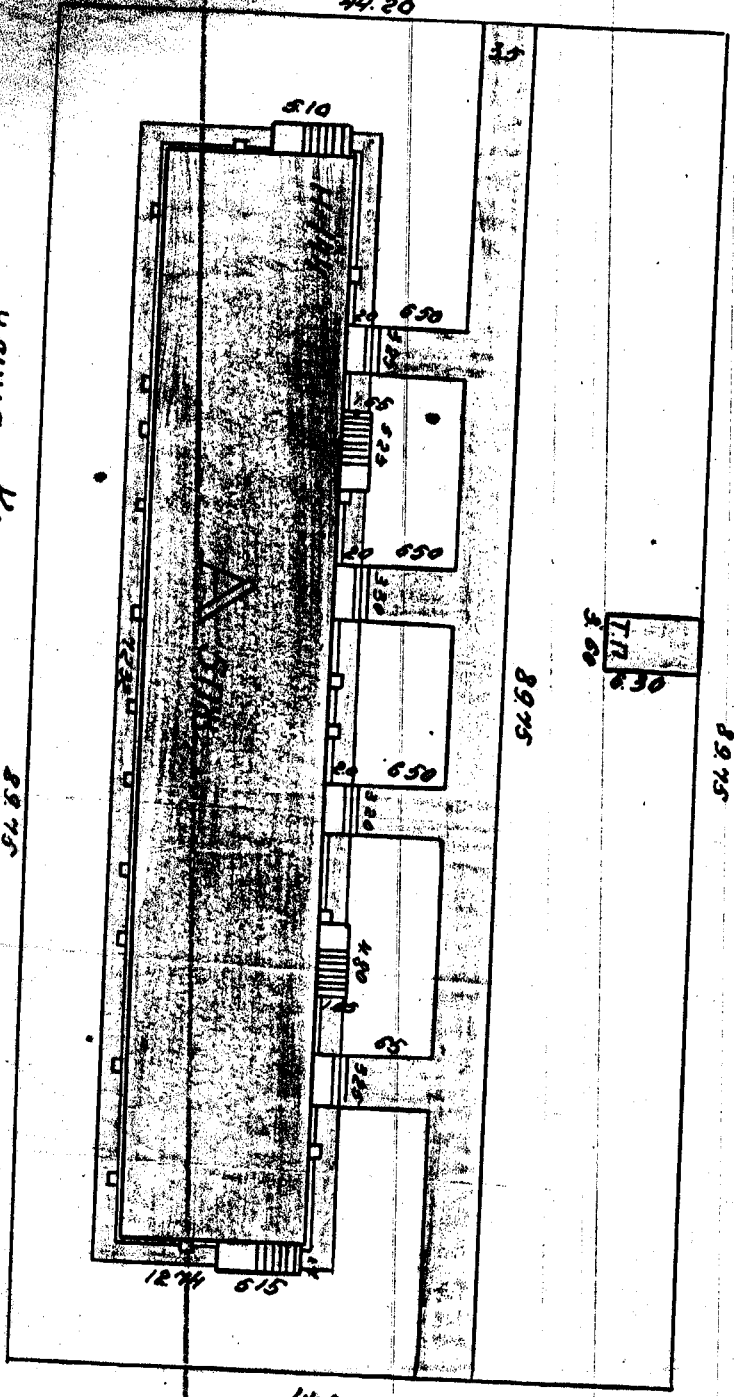
S2 = 1258 кв. м.



Нач. отдела Составил	о.у.а.в. Максимов	Схема земельного участка для размещения многоквартирного жилого дома по ул. А. Васильева, 12	Отдел архитектуры и градостроительства
-------------------------	----------------------	---	---

02.44
ДНДРДП / ДНДРДП

улица Кинешевская 89.75



3.60
7.75

89.75

89.75

Кинешевская
ЖКХС НТДП, Кинешевская
13

14.20

14 XII
26.1

89

Handwritten signature or notes

Приложение
к постановлению Администрации
городского округа
от «12» 05 2014 № 706

**Главное управление градостроительства и коммунального хозяйства
Администрации городского округа Похвистнево**

**ПРОЕКТ ПЛАНИРОВКИ ТЕРРИТОРИИ ЗЕМЕЛЬНОГО УЧАСТКА,
НА КОТОРОМ РАСПОЛОЖЕН МНОГОКВАРТИРНЫЙ ЖИЛОЙ ДОМ
ПО АДРЕСУ: САМАРСКАЯ ОБЛАСТЬ, Г.ПОХВИСТНЕВО, УЛ.
ВАСИЛЬЕВА, 13**

г.Похвистнево 2014

1. Характеристика объекта градостроительной деятельности

1.1. Положение объекта градостроительной деятельности в системе города.

Размещаемый многоквартирный жилой дом планировочно входит в структуру г.о. Похвистнево, массовая застройка которого осуществлялась в 50-60 годы, г.о. Похвистнево образован в 1947 году из рабочего поселка. Город расположен на левом берегу реки Большой Кинель (приток реки Самары), в 159 километрах от областного центра города Самары, и в 5 километрах от границы с Оренбургской областью. Железнодорожная станция Похвистнево расположена на линии Самара — Уфа Куйбышевской железной дороги. Станция «Похвистнево» на карте Российской империи появилась 8 сентября 1888 года в связи с постройкой железной дороги «Самара-Уфа» и началом движения поездов по Самаро-Златоустовской железной дороге.

С началом освоения нефтяных месторождений на территории Похвистневского района рабочий посёлок Похвистнево был преобразован в 1947 году в город районного подчинения, а в 1963 году Похвистнево был отнесен к городам областного подчинения.

В соответствии с пунктом 2 статьи 6 Федерального закона РФ от 29 декабря 2004 года «О введении в действие Градостроительного Кодекса Российской Федерации» границы земельных участков, на которых располагаются многоквартирные жилые дома, устанавливаются посредством подготовки проектов планировки территорий. В данном проекте планировки определены границы земельного участка, под многоквартирным жилым домом № 13 по ул. Васильева, формируемого в целях налогообложения - по отмостке дома, а так же земельные участки, расположенные вокруг многоквартирного жилого дома, используемый для прохода, проезда и фактически являющийся местом общего пользования, который закрепляется за домом для оплаты услуг по уборке территории, определенный в соответствии с правилами благоустройства и не включается

в земельный участок, формируемый в целях налогообложения с учетом газонов.

При работе над проектом планировки использовались:

- топографическая основа, выполненная Московским аэрогеодезическим предприятием в 1998 году.

Проект планировки разработан в соответствии с законодательной, нормативной и правовой документацией в области градостроительства Российской Федерации.

1.2. Краткая характеристика природно-климатических и инженерно-геологических условий проектируемой территории

Климат характеризуется как резко-континентальный с быстрым переходом от морозной зимы к жаркому лету. Особенностью его является засушливость, высокая континентальность и большая изменчивость от года к году, особенно по количеству выпавших осадков. Среднегодовая температура воздуха +3,8 градуса по Цельсию, средняя месячная температура воздуха изменяется от +20,1 градуса по Цельсию в июле, до -13,9 градуса по Цельсию в январе.

1.3. Современное использование территории. Состояние застройки, уровень развития инженерной и транспортной инфраструктур

В настоящее время территория микрорайона застроена 5-ти этажными жилыми домами. Земельный участок расположен в зоне Ж-3 (зона застройки жилыми домами средней этажности (4-5 этажей)). Социальная инфраструктура достаточно развита, в районе жилого дома имеется полный спектр услуг местного значения: площадки для отдыха, детские площадки, магазины и т.д.

По территории микрорайона проходят магистральные сети водоснабжения, электричества, теплоснабжения и газопровода низкого давления.

2. Планировочная организация территории

Основной целью Проекта является определение границ многоквартирного жилого дома.

3. Техничко-экономические показатели проекта планировки

Техничко-экономические показатели:

Площадь земельного участка под многоквартирным жилым домом всего составляет 3967 квадратных метров, в том числе:

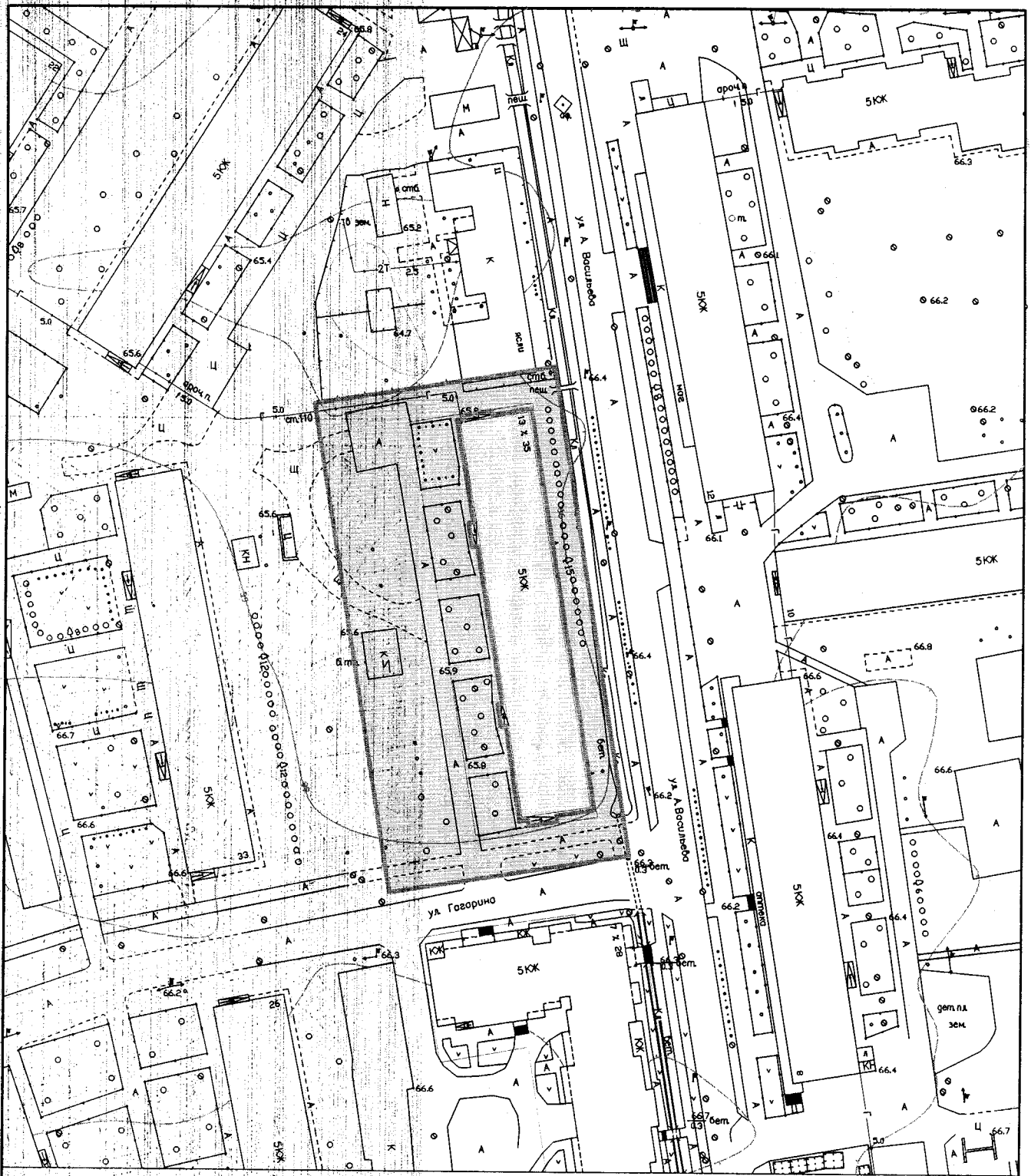
-площадь земельного участка под домом (с учетом отмостки) 1024 кв.м.;

-площадь газонов 2943кв.м.;

СПИСОК ИСПОЛЬЗУЕМОЙ ЛИТЕРАТУРЫ.

1. СП 42.13330.2011 Градостроительство. Планировка и застройка городских и сельских поселений. Актуализированная редакция СНиП 2.07.01-89*.


2. СП 30-102-99. Планировка и застройка территорий малоэтажного жилищного строительства.



Масштаб 1:1000



S1 = 1024 кв. м – многоквартирный жилой дом



S2 = 2943 кв. м

Нач. отдела
Составил:

01/06
 Максинов

Схема земельного участка для размещения многоквартирного
жилого дома по ул. А. Васильева, 13

Отдел архитектуры
и градостроительства

Приложение
к постановлению Администрации
городского округа
от «12» 05 2014 № 406

**Главное управление градостроительства и коммунального хозяйства
Администрации городского округа Похвистнево**

**ПРОЕКТ ПЛАНИРОВКИ ТЕРРИТОРИИ ЗЕМЕЛЬНОГО УЧАСТКА,
НА КОТОРОМ РАСПОЛОЖЕН МНОГОКВАРТИРНЫЙ ЖИЛОЙ ДОМ
ПО АДРЕСУ: САМАРСКАЯ ОБЛАСТЬ, Г.ПОХВИСТНЕВО,
УЛ. ГААГАРИНА, 17**

г.Похвистнево 2014

1. Характеристика объекта градостроительной деятельности

1.1. Положение объекта градостроительной деятельности в системе города.

Размещаемый многоквартирный жилой дом планировочно входит в структуру г.о. Похвистнево, массовая застройка которого осуществлялась в 50-60 годы, г.о. Похвистнево образован в 1947 году из рабочего поселка. Город расположен на левом берегу реки Большой Кинель (приток реки Самары), в 159 километрах от областного центра города Самары, и в 5 километрах от границы с Оренбургской областью. Железнодорожная станция Похвистнево расположена на линии Самара — Уфа Куйбышевской железной дороги. Станция «Похвистнево» на карте Российской империи появилась 8 сентября 1888 года в связи с постройкой железной дороги «Самара-Уфа» и началом движения поездов по Самаро-Златоустовской железной дороге.

С началом освоения нефтяных месторождений на территории Похвистневского района рабочий посёлок Похвистнево был преобразован в 1947 году в город районного подчинения, а в 1963 году Похвистнево был отнесен к городам областного подчинения.

В соответствии с пунктом 2 статьи 6 Федерального закона РФ от 29 декабря 2004 года «О введении в действие Градостроительного Кодекса Российской Федерации» границы земельных участков, на которых располагаются многоквартирные жилые дома, устанавливаются посредством подготовки проектов планировки территорий. В данном проекте планировки определены границы земельного участка, под многоквартирным жилым домом № 17 по ул. Гагарина, формируемого в целях налогообложения - по отмостке дома, а так же земельные участки, расположенные вокруг многоквартирного жилого дома, используемый для прохода, проезда и фактически являющийся местом общего пользования, который закрепляется за домом для оплаты услуг по уборке территории, определенный в соответствии с правилами благоустройства и не включается

в земельный участок , формируемый в целях налогообложения с учетом газонов .

При работе над проектом планировки использовались:

- топографическая основа, выполненная Московским аэрогеодезическим предприятием в 1998 году.

Проект планировки разработан в соответствии с законодательной, нормативной и правовой документацией в области градостроительства Российской Федерации.

1.2. Краткая характеристика природно-климатических и инженерно-геологических условий проектируемой территории

Климат характеризуется как резко-континентальный с быстрым переходом от морозной зимы к жаркому лету. Особенностью его является засушливость, высокая континентальность и большая изменчивость от года к году, особенно по количеству выпавших осадков. Среднегодовая температура воздуха +3,8 градуса по Цельсию, средняя месячная температура воздуха изменяется от +20,1 градуса по Цельсию в июле, до -13,9 градуса по Цельсию в январе.

1.3. Современное использование территории. Состояние застройки, уровень развития инженерной и транспортной инфраструктур

В настоящее время территория микрорайона застроена 5-ти этажными жилыми домами. Земельный участок расположен в зоне Ж-3 (зона застройки жилыми домами средней этажности (4-5 этажей). Социальная инфраструктура достаточно развита, в районе жилого дома имеется полный спектр услуг местного значения: площадки для отдыха, детские площадки, магазины и т.д.

По территории микрорайона проходят магистральные сети водоснабжения, электричества, теплоснабжения и газопровода низкого давления.

2. Планировочная организация территории

Основной целью Проекта является определение границ многоквартирного жилого дома.

3. Техничко-экономические показатели проекта планировки

Техничко-экономические показатели:

Площадь земельного участка под многоквартирным жилым домом всего составляет 2779 квадратных метров, в том числе:

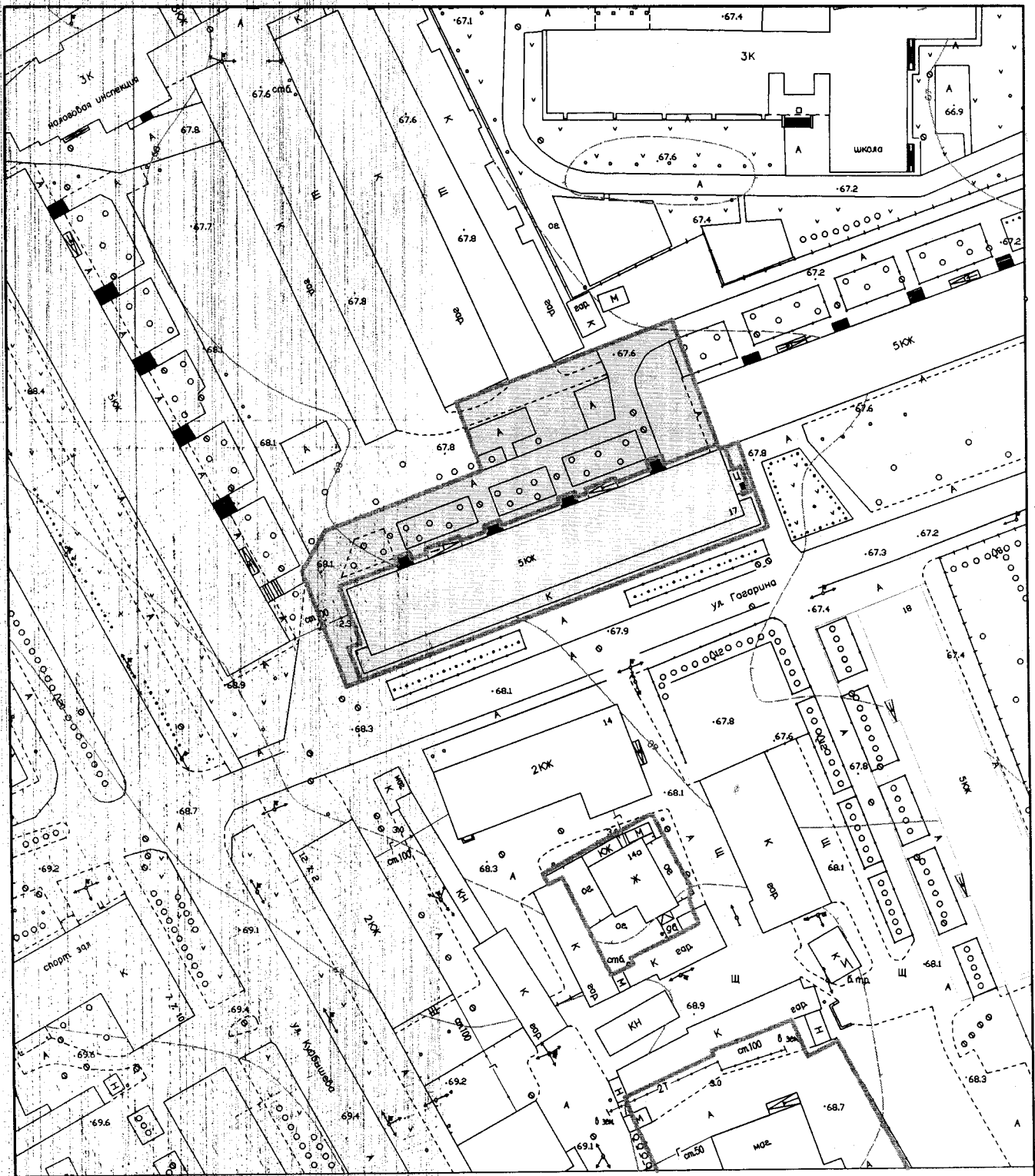
-площадь земельного участка под домом (с учетом отмостки) 1349 кв.м.;

-площадь газонов 1430 кв.м.;


СПИСОК ИСПОЛЬЗУЕМОЙ ЛИТЕРАТУРЫ.

1. СП 42.13330.2011 Градостроительство. Планировка и застройка городских и сельских поселений. Актуализированная редакция СНиП 2.07.01-89*.

2. СП 30-102-99. Планировка и застройка территорий малоэтажного жилищного строительства.



Масштаб 1:1000



S1 = 1349 кв. м. – многоквартирный жилой дом

S2 = 1430 кв. м.

Нач. отдела: *Иванов*
 Составил: *Максимов*

Схема земельного участка для размещения многоквартирного жилого дома по ул. Гагарина, 17

Отдел архитектуры и градостроительства

ПТН по смежности
№ 14 от 03.1989

Handwritten signature

улица Комсомольская

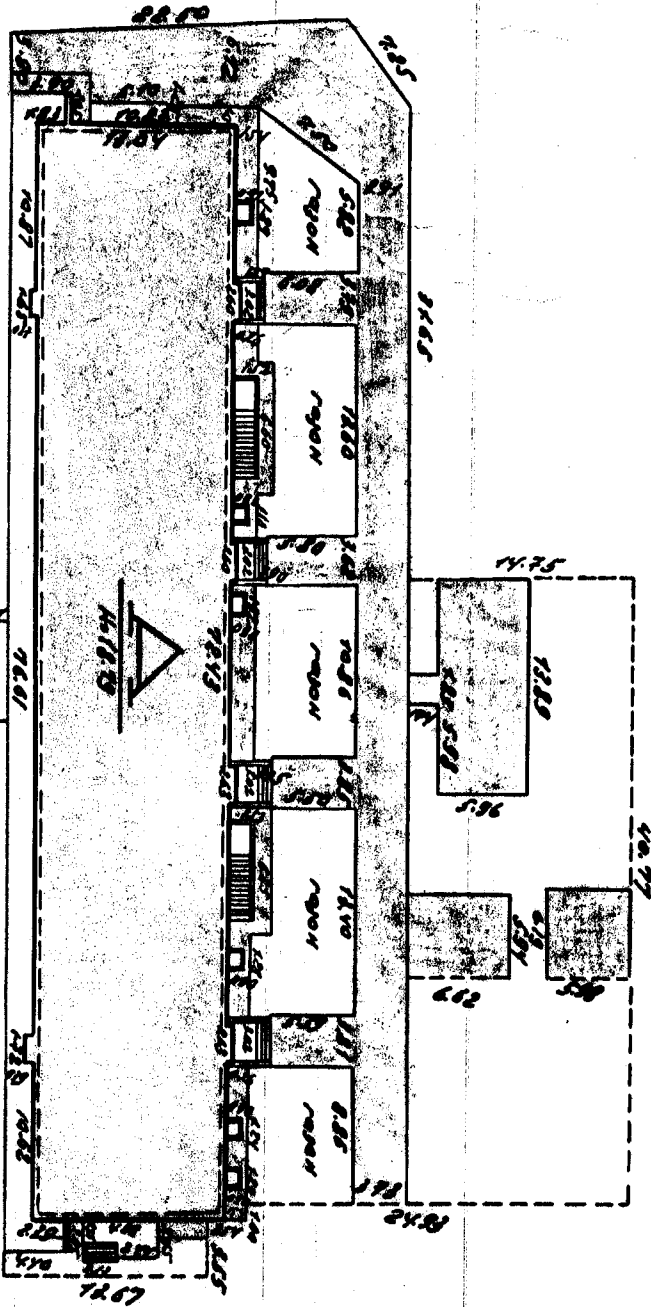
25. 91605 74
29. 00160000 74

Техническая информация
по документам: *Handwritten notes*

Handwritten signature

ПТН по смежности
№ 29 от 03.1989

Техническая информация
по документам: *Handwritten notes*



Специальный акт № 15

Специальный акт № 000159044

КОМУНАЛЬНО-ХОЗЯЙСТВЕННАЯ ПОДПРИЯТИЕ
"Жилищно-коммунальное хозяйство"
г. Ленинград
ул. Кухаревская, д. 19
Телефон 231-11-11

Приложение
к постановлению Администрации
городского округа
от «12» 05 2014 № 706

**Главное управление градостроительства и коммунального хозяйства
Администрации городского округа Похвистнево**

**ПРОЕКТ ПЛАНИРОВКИ ТЕРРИТОРИИ ЗЕМЕЛЬНОГО УЧАСТКА,
НА КОТОРОМ РАСПОЛОЖЕН МНОГОКВАРТИРНЫЙ ЖИЛОЙ ДОМ
ПО АДРЕСУ: САМАРСКАЯ ОБЛАСТЬ, Г.ПОХВИСТНЕВО,
УЛ.ГАГАРИНА, 18**

г.Похвистнево 2014

1. Характеристика объекта градостроительной деятельности

1.1. Положение объекта градостроительной деятельности в системе города.

Размещаемый многоквартирный жилой дом планировочно входит в структуру г.о Похвистнево, массовая застройка которого осуществлялась в 50-60 годы, г.о. Похвистнево образован в 1947 году из рабочего поселка. Город расположен на левом берегу реки Большой Кинель (приток реки Самары), в 159 километрах от областного центра города Самары, и в 5 километрах от границы с Оренбургской областью. Железнодорожная станция Похвистнево расположена на линии Самара — Уфа Куйбышевской железной дороги. Станция «Похвистнево» на карте Российской империи появилась 8 сентября 1888 года в связи с постройкой железной дороги «Самара-Уфа» и началом движения поездов по Самаро-Златоустовской железной дороге.

С началом освоения нефтяных месторождений на территории Похвистневского района рабочий посёлок Похвистнево был преобразован в 1947 году в город районного подчинения, а в 1963 году Похвистнево был отнесен к городам областного подчинения.

В соответствии с пунктом 2 статьи 6 Федерального закона РФ от 29 декабря 2004 года «О введении в действие Градостроительного Кодекса Российской Федерации» границы земельных участков, на которых располагаются многоквартирные жилые дома, устанавливаются посредством подготовки проектов планировки территорий. В данном проекте планировки определены границы земельного участка, под многоквартирным жилым домом № 18 по ул. Гагарина, формируемого в целях налогообложения - по отмостке дома, а так же земельные участки, расположенные вокруг многоквартирного жилого дома, используемый для прохода, проезда и фактически являющийся местом общего пользования, который закрепляется за домом для оплаты услуг по уборке территории, определенный в соответствии с правилами благоустройства и не включается

в земельный участок, формируемый в целях налогообложения с учетом газонов.

При работе над проектом планировки использовались:

- топографическая основа, выполненная Московским аэрогеодезическим предприятием в 1998 году.

Проект планировки разработан в соответствии с законодательной, нормативной и правовой документацией в области градостроительства Российской Федерации.

1.2. Краткая характеристика природно-климатических и инженерно-геологических условий проектируемой территории

Климат характеризуется как резко-континентальный с быстрым переходом от морозной зимы к жаркому лету. Особенностью его является засушливость, высокая континентальность и большая изменчивость от года к году, особенно по количеству выпавших осадков. Среднегодовая температура воздуха +3,8 градуса по Цельсию, средняя месячная температура воздуха изменяется от +20,1 градуса по Цельсию в июле, до -13,9 градуса по Цельсию в январе.

1.3. Современное использование территории. Состояние застройки, уровень развития инженерной и транспортной инфраструктур

В настоящее время территория микрорайона застроена 5-ти этажными жилыми домами. Земельный участок расположен в зоне Ж-3 (зона застройки жилыми домами средней этажности (4-5 этажей)). Социальная инфраструктура достаточно развита, в районе жилого дома имеется полный спектр услуг местного значения: площадки для отдыха, детские площадки, магазины и т.д.

По территории микрорайона проходят магистральные сети водоснабжения, электричества, теплоснабжения и газопровода низкого давления.

2. Планировочная организация территории

Основной целью Проекта является определение границ многоквартирного жилого дома.

3. Техничко-экономические показатели проекта планировки

Техничко-экономические показатели:

Площадь земельного участка под многоквартирным жилым домом всего составляет 3949 квадратных метров, в том числе:

-площадь земельного участка под домом (с учетом отмостки) 1092 кв.м.;

-площадь газонов 2857 кв.м.;

СПИСОК ИСПОЛЬЗУЕМОЙ ЛИТЕРАТУРЫ.

1. СП 42.13330.2011 Градостроительство. Планировка и застройка городских и сельских поселений. Актуализированная редакция СНиП 2.07.01-89*.

2. СП 30-102-99. Планировка и застройка территорий малоэтажного жилищного строительства.

Приложение
к постановлению Администрации
городского округа
от «12» 05 2014 № 706

**Главное управление градостроительства и коммунального хозяйства
Администрации городского округа Похвистнево**

**ПРОЕКТ ПЛАНИРОВКИ ТЕРРИТОРИИ ЗЕМЕЛЬНОГО УЧАСТКА,
НА КОТОРОМ РАСПОЛОЖЕН МНОГОКВАРТИРНЫЙ ЖИЛОЙ ДОМ
ПО АДРЕСУ: САМАРСКАЯ ОБЛАСТЬ, Г.ПОХВИСТНЕВО,
УЛ.ГАГАРИНА, 19**

г.Похвистнево 2014

1. Характеристика объекта градостроительной деятельности

1.1. Положение объекта градостроительной деятельности в системе города.

Размещаемый многоквартирный жилой дом планировочно входит в структуру г.о Похвистнево, массовая застройка которого осуществлялась в 50-60 годы, г.о. Похвистнево образован в 1947 году из рабочего поселка. Город расположен на левом берегу реки Большой Кинель (приток реки Самары), в 159 километрах от областного центра города Самары, и в 5 километрах от границы с Оренбургской областью. Железнодорожная станция Похвистнево расположена на линии Самара — Уфа Куйбышевской железной дороги. Станция «Похвистнево» на карте Российской империи появилась 8 сентября 1888 года в связи с постройкой железной дороги «Самара-Уфа» и началом движения поездов по Самаро-Златоустовской железной дороге.

С началом освоения нефтяных месторождений на территории Похвистневского района рабочий посёлок Похвистнево был преобразован в 1947 году в город районного подчинения, а в 1963 году Похвистнево был отнесен к городам областного подчинения.

В соответствии с пунктом 2 статьи 6 Федерального закона РФ от 29 декабря 2004 года «О введении в действие Градостроительного Кодекса Российской Федерации» границы земельных участков, на которых располагаются многоквартирные жилые дома, устанавливаются посредством подготовки проектов планировки территорий. В данном проекте планировки определены границы земельного участка, под многоквартирным жилым домом № 19 по ул. Гагарина, формируемого в целях налогообложения - по отмостке дома, а так же земельные участки, расположенные вокруг многоквартирного жилого дома, используемый для прохода, проезда и фактически являющийся местом общего пользования, который закрепляется за домом для оплаты услуг по уборке территории, определенный в соответствии с правилами благоустройства и не включается

в земельный участок, формируемый в целях налогообложения с учетом газонов.

При работе над проектом планировки использовались:

- топографическая основа, выполненная Московским аэрогеодезическим предприятием в 1998 году.

Проект планировки разработан в соответствии с законодательной, нормативной и правовой документацией в области градостроительства Российской Федерации.

1.2. Краткая характеристика природно-климатических и инженерно-геологических условий проектируемой территории

Климат характеризуется как резко-континентальный с быстрым переходом от морозной зимы к жаркому лету. Особенностью его является засушливость, высокая континентальность и большая изменчивость от года к году, особенно по количеству выпавших осадков. Среднегодовая температура воздуха +3,8 градуса по Цельсию, средняя месячная температура воздуха изменяется от +20,1 градуса по Цельсию в июле, до -13,9 градуса по Цельсию в январе.

1.3. Современное использование территории. Состояние застройки, уровень развития инженерной и транспортной инфраструктур

В настоящее время территория микрорайона застроена 5-ти этажными жилыми домами. Земельный участок расположен в зоне Ж-3 (зона застройки жилыми домами средней этажности (4-5 этажей)). Социальная инфраструктура достаточно развита, в районе жилого дома имеется полный спектр услуг местного значения: площадки для отдыха, детские площадки, магазины и т.д.

По территории микрорайона проходят магистральные сети водоснабжения, электричества, теплоснабжения и газопровода низкого давления.

2. Планировочная организация территории

Основной целью Проекта является определение границ многоквартирного жилого дома.

3. Техничко-экономические показатели проекта планировки

Техничко-экономические показатели:

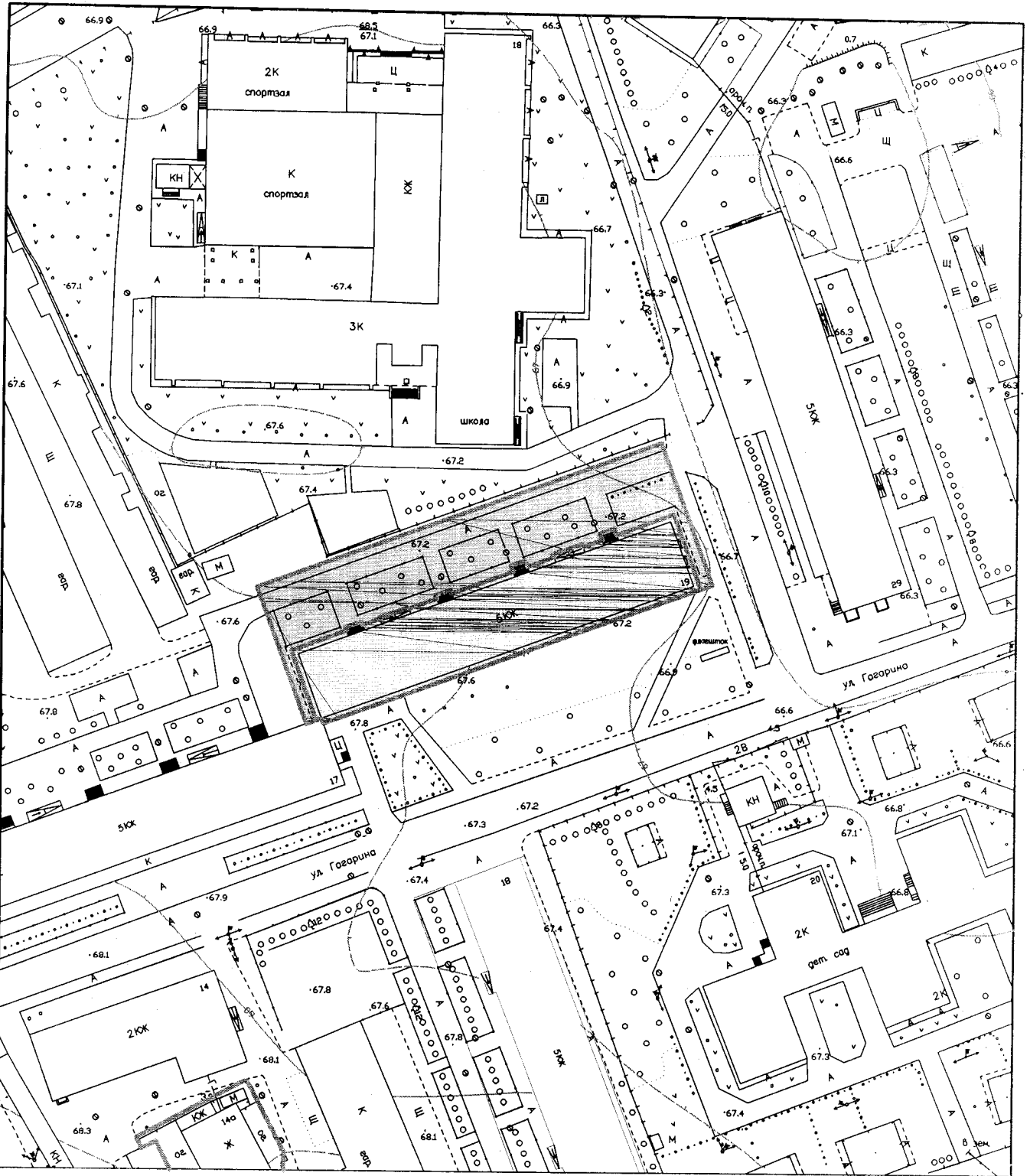
Площадь земельного участка под многоквартирным жилым домом всего составляет 2149 квадратных метров, в том числе:

-площадь земельного участка под домом (с учетом отмостки)
1089кв.м.;


-площадь газонов 1060кв.м.;

СПИСОК ИСПОЛЬЗУЕМОЙ ЛИТЕРАТУРЫ.


1. СП 42.13330.2011 Градостроительство. Планировка и застройка городских и сельских поселений. Актуализированная редакция СНиП 2.07.01-89*.
2. СП 30-102-99. Планировка и застройка территорий малоэтажного жилищного строительства.



Масштаб 1:1000



S1 = 1089 кв.м. – многоквартирный жилой дом



S2 = 1060 кв.м.

Нач. отдела
 Составил

Схема земельного участка для размещения многоквартирного
 жилого дома по ул. Гагарина, 19

Отдел архитектуры
 и градостроительства

Приложение
к постановлению Администрации
городского округа
от «12» 05 2014 № 706

**Главное управление градостроительства и коммунального хозяйства
Администрации городского округа Похвистнево**

**ПРОЕКТ ПЛАНИРОВКИ ТЕРРИТОРИИ ЗЕМЕЛЬНОГО УЧАСТКА,
НА КОТОРОМ РАСПОЛОЖЕН МНОГОКВАРТИРНЫЙ ЖИЛОЙ ДОМ
ПО АДРЕСУ: САМАРСКАЯ ОБЛАСТЬ, Г.ПОХВИСТНЕВО,
УЛ. ГАГАРИНА, 24**

г.Похвистнево 2014

1. Характеристика объекта градостроительной деятельности

1.1. Положение объекта градостроительной деятельности в системе города.

Размещаемый многоквартирный жилой дом планировочно входит в структуру г.о. Похвистнево, массовая застройка которого осуществлялась в 50-60 годы, г.о. Похвистнево образован в 1947 году из рабочего поселка. Город расположен на левом берегу реки Большой Кинель (приток реки Самары), в 159 километрах от областного центра города Самары, и в 5 километрах от границы с Оренбургской областью. Железнодорожная станция Похвистнево расположена на линии Самара — Уфа Куйбышевской железной дороги. Станция «Похвистнево» на карте Российской империи появилась 8 сентября 1888 года в связи с постройкой железной дороги «Самара-Уфа» и началом движения поездов по Самаро-Златоустовской железной дороге.

С началом освоения нефтяных месторождений на территории Похвистневского района рабочий посёлок Похвистнево был преобразован в 1947 году в город районного подчинения, а в 1963 году Похвистнево был отнесен к городам областного подчинения.

В соответствии с пунктом 2 статьи 6 Федерального закона РФ от 29 декабря 2004 года «О введении в действие Градостроительного Кодекса Российской Федерации» границы земельных участков, на которых располагаются многоквартирные жилые дома, устанавливаются посредством подготовки проектов планировки территорий. В данном проекте планировки определены границы земельного участка, под многоквартирным жилым домом № 24 по ул. Гагарина, формируемого в целях налогообложения - по отмостке дома, а так же земельные участки, расположенные вокруг многоквартирного жилого дома, используемый для прохода, проезда и фактически являющийся местом общего пользования, который закрепляется за домом для оплаты услуг по уборке территории, определенный в соответствии с правилами благоустройства и не включается

в земельный участок, формируемый в целях налогообложения с учетом газонов.

При работе над проектом планировки использовались:

- топографическая основа, выполненная Московским аэрогеодезическим предприятием в 1998 году.

Проект планировки разработан в соответствии с законодательной, нормативной и правовой документацией в области градостроительства Российской Федерации.

1.2. Краткая характеристика природно-климатических и инженерно-геологических условий проектируемой территории

Климат характеризуется как резко-континентальный с быстрым переходом от морозной зимы к жаркому лету. Особенностью его является засушливость, высокая континентальность и большая изменчивость от года к году, особенно по количеству выпавших осадков. Среднегодовая температура воздуха +3,8 градуса по Цельсию, средняя месячная температура воздуха изменяется от +20,1 градуса по Цельсию в июле, до -13,9 градуса по Цельсию в январе.

1.3. Современное использование территории. Состояние застройки, уровень развития инженерной и транспортной инфраструктур

В настоящее время территория микрорайона застроена 5-ти этажными жилыми домами. Земельный участок расположен в зоне Ж-3 (зона застройки жилыми домами средней этажности (4-5 этажей)). Социальная инфраструктура достаточно развита, в районе жилого дома имеется полный спектр услуг местного значения: площадки для отдыха, детские площадки, магазины и т.д.

По территории микрорайона проходят магистральные сети водоснабжения, электричества, теплоснабжения и газопровода низкого давления.

2. Планировочная организация территории

Основной целью Проекта является определение границ многоквартирного жилого дома.

3. Технико-экономические показатели проекта планировки

Технико-экономические показатели:

Площадь земельного участка под многоквартирным жилым домом всего составляет 2995 квадратных метров, в том числе:

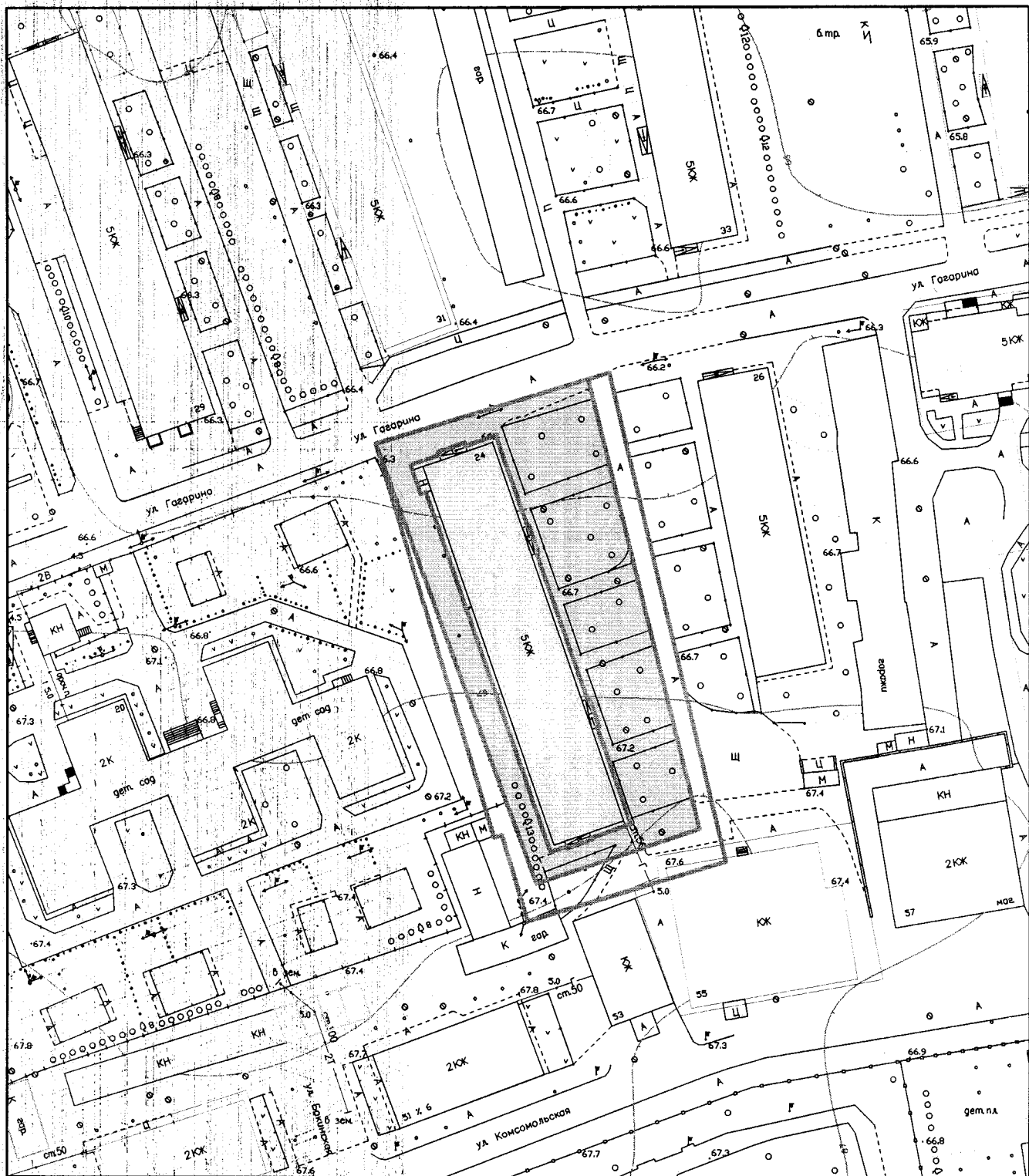
-площадь земельного участка под домом (с учетом отмостки) 1153 кв.м.;

-площадь газонов 1842кв.м.;


СПИСОК ИСПОЛЬЗУЕМОЙ ЛИТЕРАТУРЫ.

1. СП 42.13330.2011 Градостроительство. Планировка и застройка городских и сельских поселений. Актуализированная редакция СНиП 2.07.01-89*.


2. СП 30-102-99. Планировка и застройка территорий малоэтажного жилищного строительства.



Масштаб 1:1000



S1 = 1153 кв. м - многоквартирный жилой дом



S2 = 1842 кв. м.

Генеральный архитектор
 Проект
 Максимова
 [Signature]

Нач. отдела Составил	инженер Максимова	Схема земельного участка для размещения многоквартирного жилого дома по ул. Гагарина, 24	Отдел архитектуры и градостроительства
-------------------------	----------------------	---	---

Приложение
к постановлению Администрации
городского округа
от «12» 05 2014 № 706

**Главное управление градостроительства и коммунального хозяйства
Администрации городского округа Похвистнево**

**ПРОЕКТ ПЛАНИРОВКИ ТЕРРИТОРИИ ЗЕМЕЛЬНОГО УЧАСТКА,
НА КОТОРОМ РАСПОЛОЖЕН МНОГОКВАРТИРНЫЙ ЖИЛОЙ ДОМ
ПО АДРЕСУ: САМАРСКАЯ ОБЛАСТЬ, Г. ПОХВИСТНЕВО,
УЛ. ГАГАРИНА, 29**

г.Похвистнево 2014

1. Характеристика объекта градостроительной деятельности

1.1. Положение объекта градостроительной деятельности в системе города.

Размещаемый многоквартирный жилой дом планировочно входит в структуру г.о Похвистнево, массовая застройка которого осуществлялась в 50-60 годы, г.о. Похвистнево образован в 1947 году из рабочего поселка. Город расположен на левом берегу реки Большой Кинель (приток реки Самары), в 159 километрах от областного центра города Самары, и в 5 километрах от границы с Оренбургской областью. Железнодорожная станция Похвистнево расположена на линии Самара — Уфа Куйбышевской железной дороги. Станция «Похвистнево» на карте Российской империи появилась 8 сентября 1888 года в связи с постройкой железной дороги «Самара-Уфа» и началом движения поездов по Самаро-Златоустовской железной дороге.

С началом освоения нефтяных месторождений на территории Похвистневского района рабочий посёлок Похвистнево был преобразован в 1947 году в город районного подчинения, а в 1963 году Похвистнево был отнесен к городам областного подчинения.

В соответствии с пунктом 2 статьи 6 Федерального закона РФ от 29 декабря 2004 года «О введении в действие Градостроительного Кодекса Российской Федерации» границы земельных участков, на которых располагаются многоквартирные жилые дома, устанавливаются посредством подготовки проектов планировки территорий. В данном проекте планировки определены границы земельного участка, под многоквартирным жилым домом № 29 по ул. Гагарина, формируемого в целях налогообложения - по отмостке дома, а так же земельные участки, расположенные вокруг многоквартирного жилого дома, используемый для прохода, проезда и фактически являющийся местом общего пользования, который закрепляется за домом для оплаты услуг по уборке территории, определенный в соответствии с правилами благоустройства и не включается

в земельный участок , формируемый в целях налогообложения с учетом газонов .

При работе над проектом планировки использовались:

- топографическая основа, выполненная Московским аэрогеодезическим предприятием в 1998 году.

Проект планировки разработан в соответствии с законодательной, нормативной и правовой документацией в области градостроительства Российской Федерации.

1.2. Краткая характеристика природно-климатических и инженерно-геологических условий проектируемой территории

Климат характеризуется как резко-континентальный с быстрым переходом от морозной зимы к жаркому лету. Особенностью его является засушливость, высокая континентальность и большая изменчивость от года к году, особенно по количеству выпавших осадков. Среднегодовая температура воздуха +3,8 градуса по Цельсию, средняя месячная температура воздуха изменяется от +20,1 градуса по Цельсию в июле, до -13,9 градуса по Цельсию в январе.

1.3. Современное использование территории. Состояние застройки, уровень развития инженерной и транспортной инфраструктур

В настоящее время территория микрорайона застроена 5-ти этажными жилыми домами. Земельный участок расположен в зоне Ж-3 (зона застройки жилыми домами средней этажности (4-5 этажей). Социальная инфраструктура достаточно развита, в районе жилого дома имеется полный спектр услуг местного значения: площадки для отдыха, детские площадки, магазины и т.д.

По территории микрорайона проходят магистральные сети водоснабжения, электричества, теплоснабжения и газопровода низкого давления.

2. Планировочная организация территории

Основной целью Проекта является определение границ многоквартирного жилого дома.

3. Техничко-экономические показатели проекта планировки

Техничко-экономические показатели:

Площадь земельного участка под многоквартирным жилым домом всего составляет 3807 квадратных метров, в том числе:

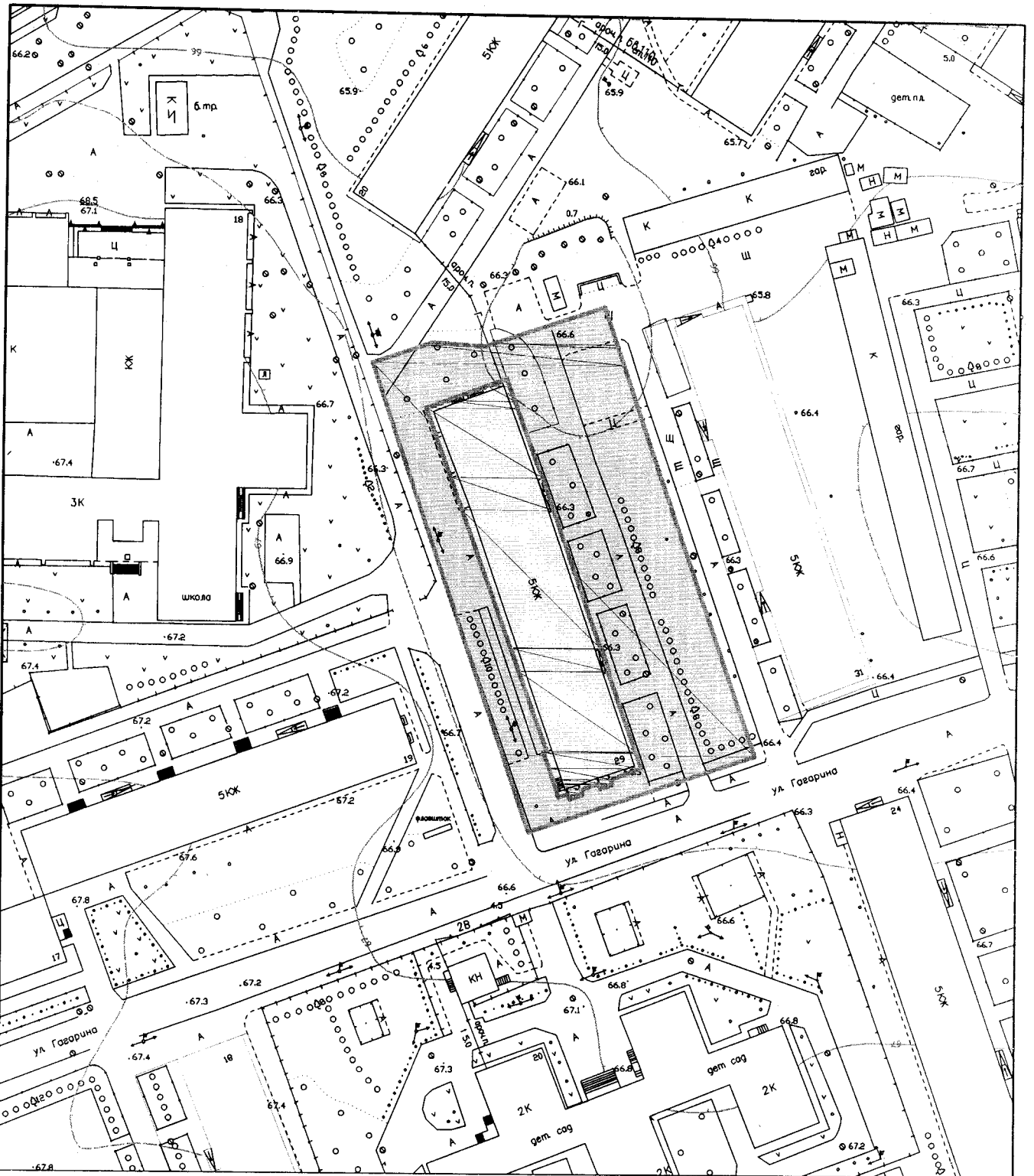
-площадь земельного участка под домом (с учетом отмостки) 1181 кв.м.;

-площадь газонов 2626кв.м.;


СПИСОК ИСПОЛЬЗУЕМОЙ ЛИТЕРАТУРЫ.

1. СП 42.13330.2011 Градостроительство. Планировка и застройка городских и сельских поселений. Актуализированная редакция СНиП 2.07.01-89*.

2. СП 30-102-99. Планировка и застройка территорий малоэтажного жилищного строительства.




Масштаб 1:1000



S1 = 1181 кв.м. – многоквартирный жилой дом



S2 = 2626 кв.м.

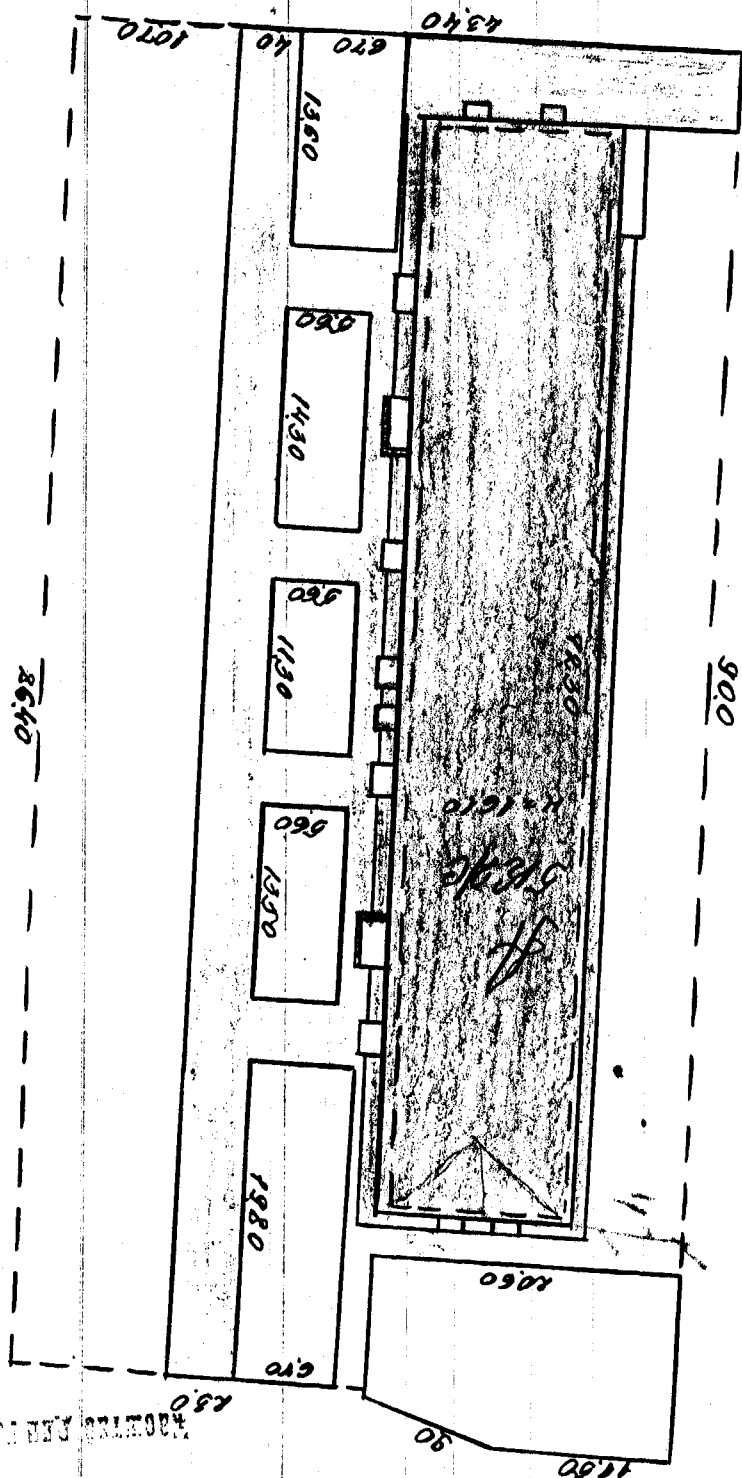


Нач. отдела	Голубь <i>[Signature]</i>	Схема земельного участка для размещения многоквартирного жилого дома по ул. Гагарина, 29	Отдел архитектуры и градостроительства
Составил	Максимов <i>[Signature]</i>		

18 04 88

Мероприятие

улица Сапарова



Секция № 1

8640

ул. Сапарова

900

ПРОЕКТИРОВАНО

Сапарова ул. № 1509 "Милениум"

89

Приложение
к постановлению Администрации
городского округа
от «12» 05 2014 № 706

**Главное управление градостроительства и коммунального хозяйства
Администрации городского округа Похвистнево**

**ПРОЕКТ ПЛАНИРОВКИ ТЕРРИТОРИИ ЗЕМЕЛЬНОГО УЧАСТКА,
НА КОТОРОМ РАСПОЛОЖЕН МНОГОКВАРТИРНЫЙ ЖИЛОЙ ДОМ
ПО АДРЕСУ: САМАРСКАЯ ОБЛАСТЬ, Г.ПОХВИСТНЕВО,
УЛ. КОМСОМОЛЬСКАЯ, 34**

г.Похвистнево 2014

1. Характеристика объекта градостроительной деятельности

1.1. Положение объекта градостроительной деятельности в системе города.

Размещаемый многоквартирный жилой дом планировочно входит в структуру г.о Похвистнево, массовая застройка которого осуществлялась в 50-60 годы, г.о. Похвистнево образован в 1947 году из рабочего поселка. Город расположен на левом берегу реки Большой Кинель (приток реки Самары), в 159 километрах от областного центра города Самары, и в 5 километрах от границы с Оренбургской областью. Железнодорожная станция Похвистнево расположена на линии Самара — Уфа Куйбышевской железной дороги. Станция «Похвистнево» на карте Российской империи появилась 8 сентября 1888 года в связи с постройкой железной дороги «Самара-Уфа» и началом движения поездов по Самаро-Златоустовской железной дороге.

С началом освоения нефтяных месторождений на территории Похвистневского района рабочий посёлок Похвистнево был преобразован в 1947 году в город районного подчинения, а в 1963 году Похвистнево был отнесен к городам областного подчинения.

В соответствии с пунктом 2 статьи 6 Федерального закона РФ от 29 декабря 2004 года «О введении в действие Градостроительного Кодекса Российской Федерации» границы земельных участков, на которых располагаются многоквартирные жилые дома, устанавливаются посредством подготовки проектов планировки территорий. В данном проекте планировки определены границы земельного участка, под многоквартирным жилым домом № 34 по ул. Комсомольская, формируемого в целях налогообложения - по отмостке дома, а так же земельные участки, расположенные вокруг многоквартирного жилого дома, используемый для прохода, проезда и фактически являющийся местом общего пользования, который закрепляется за домом для оплаты услуг по уборке территории, определенный в соответствии с правилами благоустройства и не включается

в земельный участок , формируемый в целях налогообложения с учетом газонов .

При работе над проектом планировки использовались:

- топографическая основа, выполненная Московским аэрогеодезическим предприятием в 1998 году.

Проект планировки разработан в соответствии с законодательной, нормативной и правовой документацией в области градостроительства Российской Федерации.

1.2. Краткая характеристика природно-климатических и инженерно-геологических условий проектируемой территории

Климат характеризуется как резко-континентальный с быстрым переходом от морозной зимы к жаркому лету. Особенностью его является засушливость, высокая континентальность и большая изменчивость от года к году, особенно по количеству выпавших осадков. Среднегодовая температура воздуха +3,8 градуса по Цельсию, средняя месячная температура воздуха изменяется от +20,1 градуса по Цельсию в июле, до -13,9 градуса по Цельсию в январе.

1.3. Современное использование территории. Состояние застройки, уровень развития инженерной и транспортной инфраструктур

В настоящее время территория микрорайона застроена 5-ти этажными жилыми домами. Земельный участок расположен в зоне Ж-3 (зона застройки жилыми домами средней этажности (4-5 этажей). Социальная инфраструктура достаточно развита, в районе жилого дома имеется полный спектр услуг местного значения: площадки для отдыха, детские площадки, магазины и т.д.

По территории микрорайона проходят магистральные сети водоснабжения, электричества, теплоснабжения и газопровода низкого давления.

2. Планировочная организация территории

Основной целью Проекта является определение границ многоквартирного жилого дома.

3. Техничко-экономические показатели проекта планировки

Техничко-экономические показатели:

Площадь земельного участка под многоквартирным жилым домом всего составляет 5204 квадратных метров, в том числе:

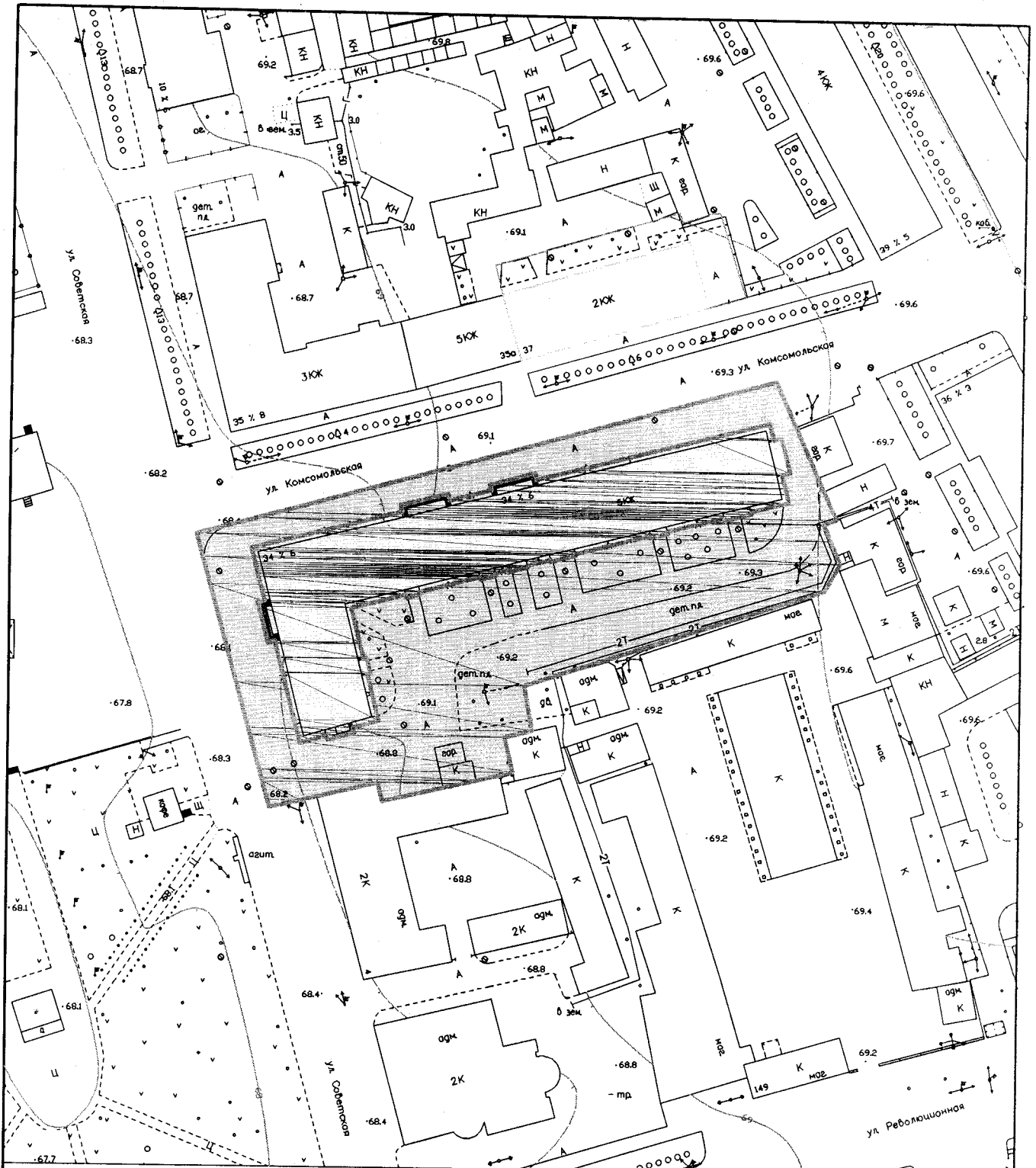
-площадь земельного участка под домом (с учетом отмостки) 1828 кв.м.;

-площадь газонов 3376 кв.м.;

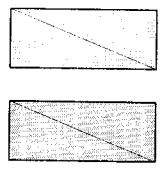
СПИСОК ИСПОЛЬЗУЕМОЙ ЛИТЕРАТУРЫ.

1. СП 42.13330.2011 Градостроительство. Планировка и застройка городских и сельских поселений. Актуализированная редакция СНиП 2.07.01-89*.

2. СП 30-102-99. Планировка и застройка территорий малоэтажного жилищного строительства.




Масштаб 1:1000



S1 = 1828 кв.м. – многоквартирный жилой дом

S2 = 3376 кв.м.

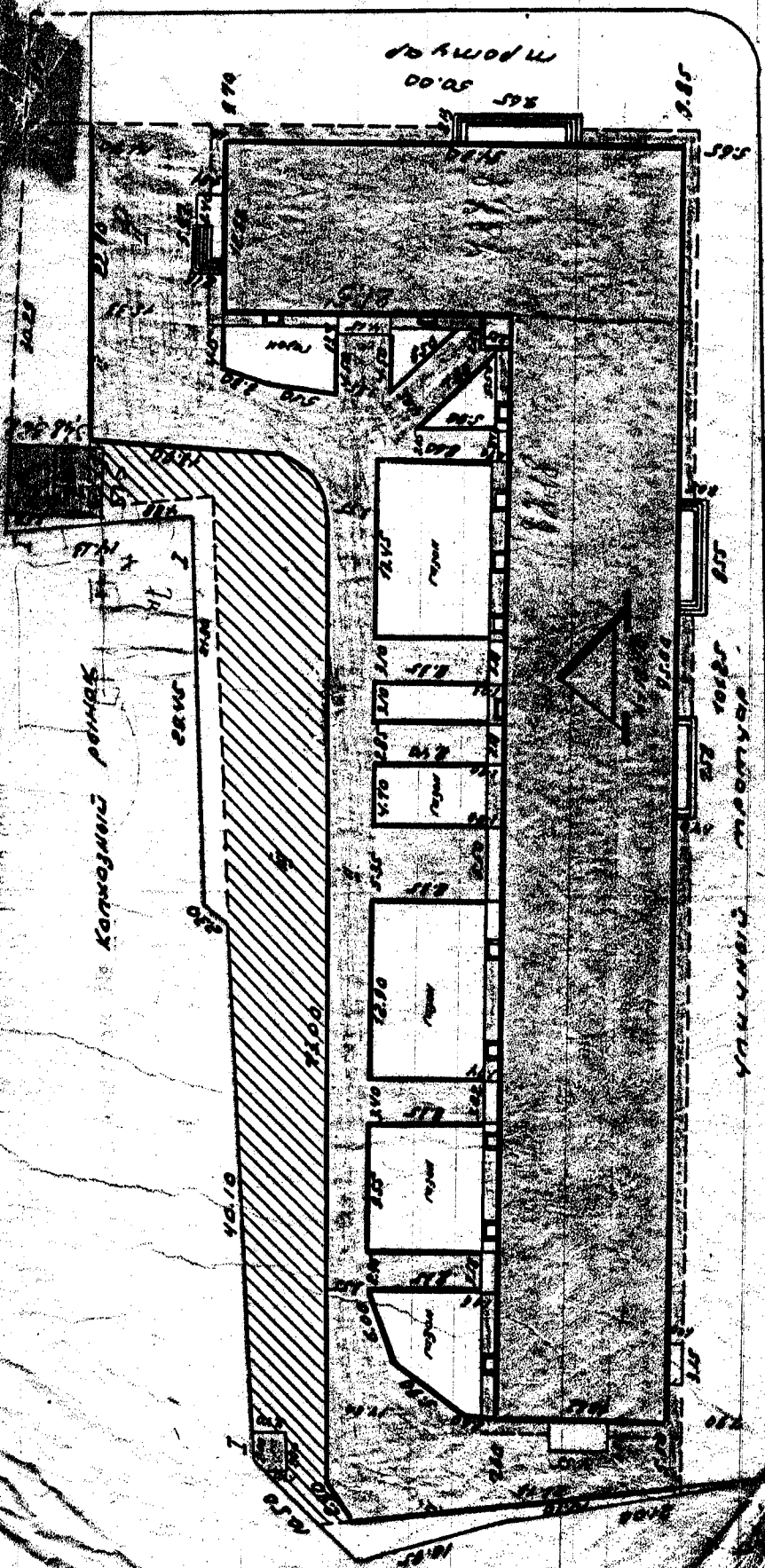


Нач.отдела	Ольга	Схема земельного участка для размещения многоквартирного жилого дома по ул.Комсомольская, 34	Отдел архитектуры и градостроительства
Составил	Максимов		

in Coblenz

4274

565 50'00" 565



5 1302000000

1316

1316

1316

1316

Zwei Eingänge

Korridor

565

565

565

565

565

565

565

565

565

565

565

565

565

565

565

565

565

565

565

565

565

565

565

565

565

565

565

565

565

565

565

565

565

565

565

565

565

565

565

565

565

565

565

565

565

565

565

565

565

565

565

565

565

565

565

565

565

565

565

565

565

565

565

565

565

565

565

565

565

565

565

565

565

565

565

565

565

565

565

565

565

565

565

565

565

565

565

565

565

565

565

565

565

565

565

565

565

565

565

565

565

565

565

565

565

565

565

565

565

565

565

565

565

565

565

565

565

565

565

565

565

565

565

565

565

565

565

565

565

565

565

565

565

565

565

565

565

565

565

565

565

565

565

565

565

565

565

565

565

565

565

565

565

565

565

565

565

565

565

565

565

565

565

565

565

565

565

565

565

565

565

565

565

565

565

565

565

565

565

565

565

565

565

565

565

565

565

565

565

565

565

565

565

565

565

565

Приложение
к постановлению Администрации
городского округа
от «12» 05 2014 № 706

**Главное управление градостроительства и коммунального хозяйства
Администрации городского округа Похвистнево**

**ПРОЕКТ ПЛАНИРОВКИ ТЕРРИТОРИИ ЗЕМЕЛЬНОГО УЧАСТКА,
НА КОТОРОМ РАСПОЛОЖЕН МНОГОКВАРТИРНЫЙ ЖИЛОЙ ДОМ
ПО АДРЕСУ: САМАРСКАЯ ОБЛАСТЬ, Г.ПОХВИСТНЕВО, УЛ.
МАТРОСОВА, 1**

г.Похвистнево 2014

1. Характеристика объекта градостроительной деятельности

1.1. Положение объекта градостроительной деятельности в системе города.

Размещаемый многоквартирный жилой дом планировочно входит в структуру г.о Похвистнево, массовая застройка которого осуществлялась в 50-60 годы, г.о. Похвистнево образован в 1947 году из рабочего поселка. Город расположен на левом берегу реки Большой Кинель (приток реки Самары), в 159 километрах от областного центра города Самары, и в 5 километрах от границы с Оренбургской областью. Железнодорожная станция Похвистнево расположена на линии Самара — Уфа Куйбышевской железной дороги. Станция «Похвистнево» на карте Российской империи появилась 8 сентября 1888 года в связи с постройкой железной дороги «Самара-Уфа» и началом движения поездов по Самаро-Златоустовской железной дороге.

С началом освоения нефтяных месторождений на территории Похвистневского района рабочий посёлок Похвистнево был преобразован в 1947 году в город районного подчинения, а в 1963 году Похвистнево был отнесен к городам областного подчинения.

В соответствии с пунктом 2 статьи 6 Федерального закона РФ от 29 декабря 2004 года «О введении в действие Градостроительного Кодекса Российской Федерации» границы земельных участков, на которых располагаются многоквартирные жилые дома, устанавливаются посредством подготовки проектов планировки территорий. В данном проекте планировки определены границы земельного участка, под многоквартирным жилым домом № 1 по ул. Матросова, формируемого в целях налогообложения - по отмостке дома, а так же земельные участки, расположенные вокруг многоквартирного жилого дома, используемый для прохода, проезда и фактически являющийся местом общего пользования, который закрепляется за домом для оплаты услуг по уборке территории, определенный в соответствии с правилами благоустройства и не включается

в земельный участок , формируемый в целях налогообложения с учетом газонов .

При работе над проектом планировки использовались:

- топографическая основа, выполненная Московским аэрогеодезическим предприятием в 1998 году.

Проект планировки разработан в соответствии с законодательной, нормативной и правовой документацией в области градостроительства Российской Федерации.

1.2. Краткая характеристика природно-климатических и инженерно-геологических условий проектируемой территории

Климат характеризуется как резко-континентальный с быстрым переходом от морозной зимы к жаркому лету. Особенностью его является засушливость, высокая континентальность и большая изменчивость от года к году, особенно по количеству выпавших осадков. Среднегодовая температура воздуха +3,8 градуса по Цельсию, средняя месячная температура воздуха изменяется от +20,1 градуса по Цельсию в июле, до -13,9 градуса по Цельсию в январе.

1.3. Современное использование территории. Состояние застройки, уровень развития инженерной и транспортной инфраструктур

В настоящее время территория микрорайона застроена 5-ти этажными жилыми домами. Земельный участок расположен в зоне Ж-3 (зона застройки жилыми домами средней этажности (4-5 этажей)). Социальная инфраструктура достаточно развита, в районе жилого дома имеется полный спектр услуг местного значения: площадки для отдыха, детские площадки, магазины и т.д.

По территории микрорайона проходят магистральные сети водоснабжения, электричества, теплоснабжения и газопровода низкого давления.

2. Планировочная организация территории

Основной целью Проекта является определение границ многоквартирного жилого дома.

3. Техничко-экономические показатели проекта планировки

Техничко-экономические показатели:

Площадь земельного участка под многоквартирным жилым домом всего составляет 3523 квадратных метров, в том числе:

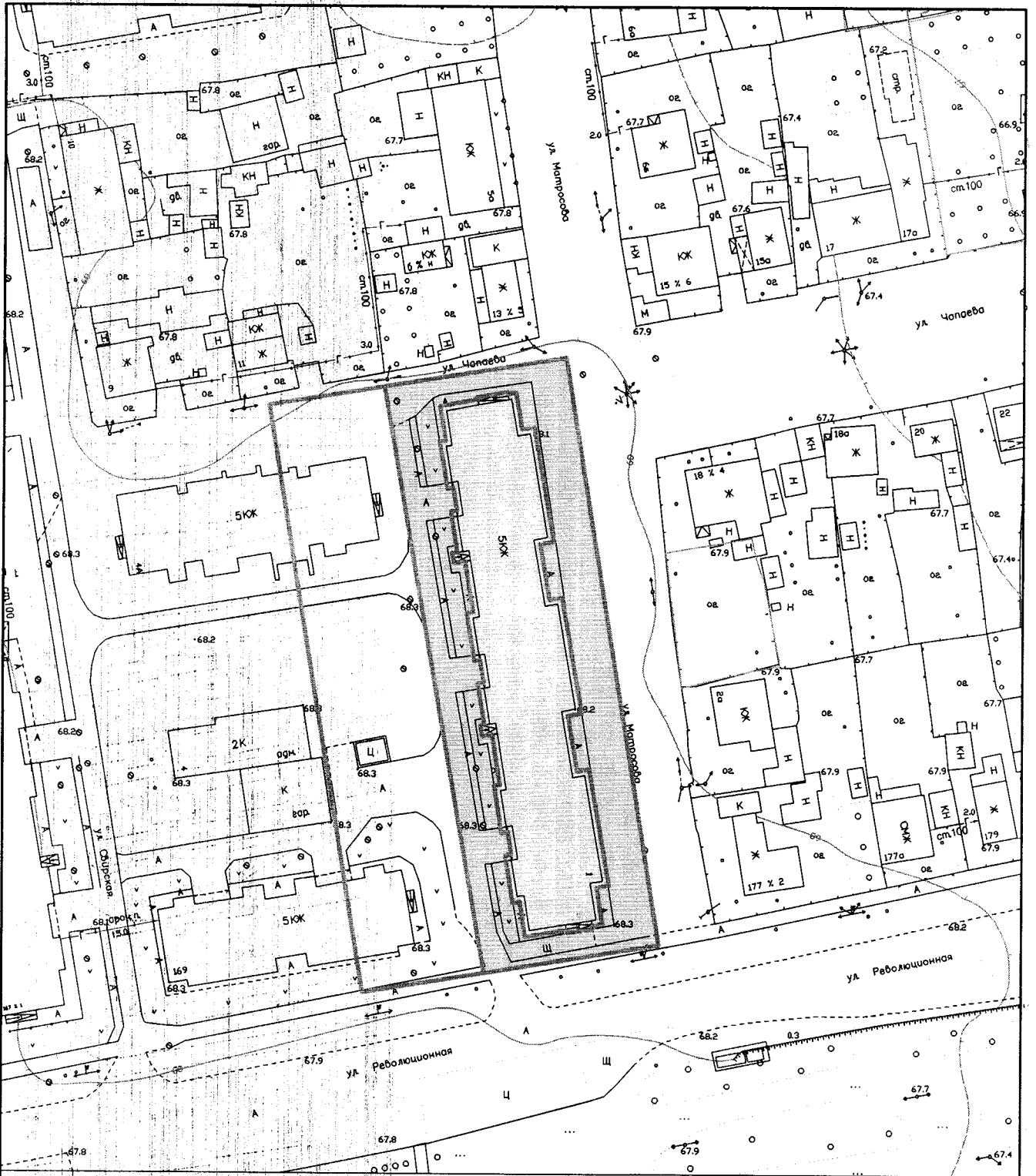
-площадь земельного участка под домом (с учетом отмостки) 1593 кв.м.;

-площадь газонов 1930 кв.м.;


СПИСОК ИСПОЛЬЗУЕМОЙ ЛИТЕРАТУРЫ.

1. СП 42.13330.2011 Градостроительство. Планировка и застройка городских и сельских поселений. Актуализированная редакция СНиП 2.07.01-89*.


2. СП 30-102-99. Планировка и застройка территорий малоэтажного жилищного строительства.



Масштаб 1:1000



S1 = 1593 кв. м — многоквартирный жилой дом



S2 = 1930 кв. м.

Нач. отдела
Составил

Схема земельного участка для размещения многоквартирного
жилого дома по ул. Матросова, 1

Отдел архитектуры
и градостроительства

Приложение
к постановлению Администрации
городского округа
от «12» 05 2014 № 706

**Главное управление градостроительства и коммунального хозяйства
Администрации городского округа Похвистнево**

**ПРОЕКТ ПЛАНИРОВКИ ТЕРРИТОРИИ ЗЕМЕЛЬНОГО УЧАСТКА,
НА КОТОРОМ РАСПОЛОЖЕН МНОГОКВАРТИРНЫЙ ЖИЛОЙ ДОМ
ПО АДРЕСУ: САМАРСКАЯ ОБЛАСТЬ, Г. ПОХВИСТНЕВО, УЛ.
МАТРОСОВА, 9**

г.Похвистнево 2014

1. Характеристика объекта градостроительной деятельности

1.1. Положение объекта градостроительной деятельности в системе города.

Размещаемый многоквартирный жилой дом планировочно входит в структуру г.о Похвистнево, массовая застройка которого осуществлялась в 50-60 годы, г.о. Похвистнево образован в 1947 году из рабочего поселка.

Город расположен на левом берегу реки Большой Кинель (приток реки Самары), в 159 километрах от областного центра города Самары, и в 5 километрах от границы с Оренбургской областью. Железнодорожная станция Похвистнево расположена на линии Самара — Уфа Куйбышевской железной дороги. Станция «Похвистнево» на карте Российской империи появилась 8 сентября 1888 года в связи с постройкой железной дороги «Самара-Уфа» и началом движения поездов по Самаро-Златоустовской железной дороге.

С началом освоения нефтяных месторождений на территории Похвистневского района рабочий посёлок Похвистнево был преобразован в 1947 году в город районного подчинения, а в 1963 году Похвистнево был отнесен к городам областного подчинения.

В соответствии с пунктом 2 статьи 6 Федерального закона РФ от 29 декабря 2004 года «О введении в действие Градостроительного Кодекса Российской Федерации» границы земельных участков, на которых располагаются многоквартирные жилые дома, устанавливаются посредством подготовки проектов планировки территорий. В данном проекте планировки определены границы земельного участка, под многоквартирным жилым домом № 9 по ул. Матросова, формируемого в целях налогообложения - по отмостке дома, а так же земельные участки, расположенные вокруг многоквартирного жилого дома, используемый для прохода, проезда и фактически являющийся местом общего пользования, который закрепляется за домом для оплаты услуг по уборке территории, определенный в соответствии с правилами благоустройства и не включается

в земельный участок, формируемый в целях налогообложения с учетом газонов.

При работе над проектом планировки использовались:

- топографическая основа, выполненная Московским аэрогеодезическим предприятием в 1998 году.

Проект планировки разработан в соответствии с законодательной, нормативной и правовой документацией в области градостроительства Российской Федерации.

1.2. Краткая характеристика природно-климатических и инженерно-геологических условий проектируемой территории

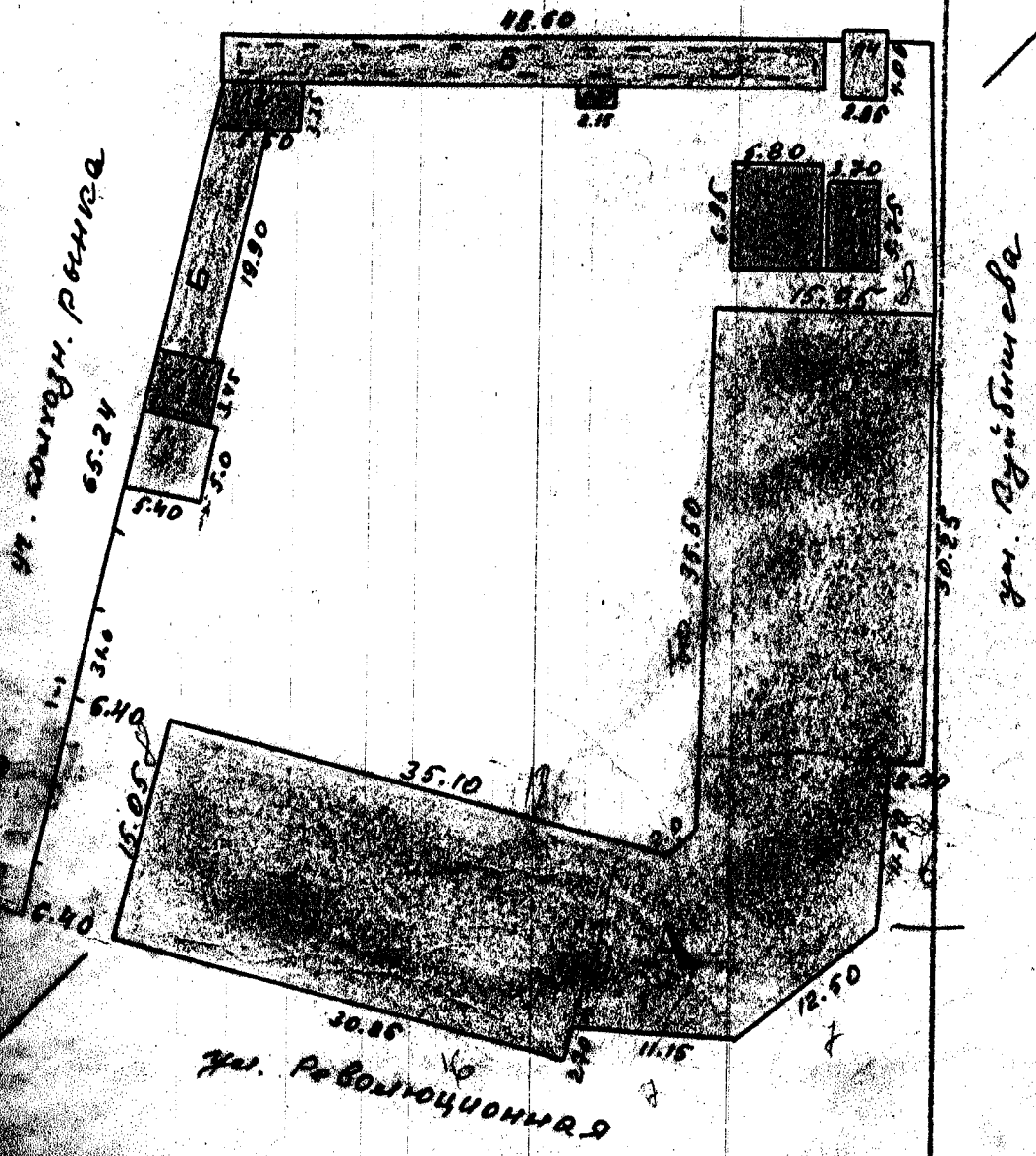
Климат характеризуется как резко-континентальный с быстрым переходом от морозной зимы к жаркому лету. Особенностью его является засушливость, высокая континентальность и большая изменчивость от года к году, особенно по количеству выпавших осадков. Среднегодовая температура воздуха +3,8 градуса по Цельсию, средняя месячная температура воздуха изменяется от +20,1 градуса по Цельсию в июле, до -13,9 градуса по Цельсию в январе.

1.3. Современное использование территории. Состояние застройки, уровень развития инженерной и транспортной инфраструктур

В настоящее время территория микрорайона застроена 5-ти этажными жилыми домами. Земельный участок расположен в зоне Ж-3 (зона застройки жилыми домами средней этажности (4-5 этажей)). Социальная инфраструктура достаточно развита, в районе жилого дома имеется полный спектр услуг местного значения: площадки для отдыха, детские площадки, магазины и т.д.

ул. Революционная 151
ЖСКХ ИГАУ "Кинельнефть"

Масштаб 1:500



1988 г. Составил: Техн. инвентаризатор

Приложение
к постановлению Администрации
городского округа
от «12» 05 2014 № 706

**Главное управление градостроительства и коммунального хозяйства
Администрации городского округа Похвистнево**

**ПРОЕКТ ПЛАНИРОВКИ ТЕРРИТОРИИ ЗЕМЕЛЬНОГО УЧАСТКА,
НА КОТОРОМ РАСПОЛОЖЕН МНОГОКВАРТИРНЫЙ ЖИЛОЙ ДОМ
ПО АДРЕСУ: САМАРСКАЯ ОБЛАСТЬ, Г.ПОХВИСТНЕВО,
УЛ.РЕВОЛЮЦИОННАЯ, 151**

г.Похвистнево 2014

1. Характеристика объекта градостроительной деятельности

1.1. Положение объекта градостроительной деятельности в системе города.

Размещаемый многоквартирный жилой дом планировочно входит в структуру г.о Похвистнево, массовая застройка которого осуществлялась в 50-60 годы, г.о. Похвистнево образован в 1947 году из рабочего поселка. Город расположен на левом берегу реки Большой Кинель (приток реки Самары), в 159 километрах от областного центра города Самары, и в 5 километрах от границы с Оренбургской областью. Железнодорожная станция Похвистнево расположена на линии Самара — Уфа Куйбышевской железной дороги. Станция «Похвистнево» на карте Российской империи появилась 8 сентября 1888 года в связи с постройкой железной дороги «Самара-Уфа» и началом движения поездов по Самаро-Златоустовской железной дороге.

С началом освоения нефтяных месторождений на территории Похвистневского района рабочий посёлок Похвистнево был преобразован в 1947 году в город районного подчинения, а в 1963 году Похвистнево был отнесен к городам областного подчинения.

В соответствии с пунктом 2 статьи 6 Федерального закона РФ от 29 декабря 2004 года «О введении в действие Градостроительного Кодекса Российской Федерации» границы земельных участков, на которых располагаются многоквартирные жилые дома, устанавливаются посредством подготовки проектов планировки территорий. В данном проекте планировки определены границы земельного участка, под многоквартирным жилым домом № 151 по ул. Революционная, формируемого в целях налогообложения - по отмостке дома, а так же земельные участки, расположенные вокруг многоквартирного жилого дома, используемый для прохода, проезда и фактически являющийся местом общего пользования, который закрепляется за домом для оплаты услуг по уборке территории, определенный в соответствии с правилами благоустройства и не включается

в земельный участок , формируемый в целях налогообложения с учетом газонов .

При работе над проектом планировки использовались:

- топографическая основа, выполненная Московским аэрогеодезическим предприятием в 1998 году.

Проект планировки разработан в соответствии с законодательной, нормативной и правовой документацией в области градостроительства Российской Федерации.

1.2. Краткая характеристика природно-климатических и инженерно-геологических условий проектируемой территории

Климат характеризуется как резко-континентальный с быстрым переходом от морозной зимы к жаркому лету. Особенностью его является засушливость, высокая континентальность и большая изменчивость от года к году, особенно по количеству выпавших осадков. Среднегодовая температура воздуха +3,8 градуса по Цельсию, средняя месячная температура воздуха изменяется от +20,1 градуса по Цельсию в июле, до -13,9 градуса по Цельсию в январе.

1.3. Современное использование территории. Состояние застройки, уровень развития инженерной и транспортной инфраструктур

В настоящее время территория микрорайона застроена 5-ти этажными жилыми домами. Земельный участок расположен в зоне Ж-3 (зона застройки жилыми домами средней этажности). Социальная инфраструктура достаточно развита, в районе жилого дома имеется полный спектр услуг местного значения: площадки для отдыха, детские площадки, магазины и т.д.

По территории микрорайона проходят магистральные сети водоснабжения, электричества, теплоснабжения и газопровода низкого давления.

2. Планировочная организация территории

Основной целью Проекта является определение границ многоквартирного жилого дома.

3. Техничко-экономические показатели проекта планировки

Техничко-экономические показатели:

Площадь земельного участка под многоквартирным жилым домом всего составляет 2698 квадратных метров, в том числе:

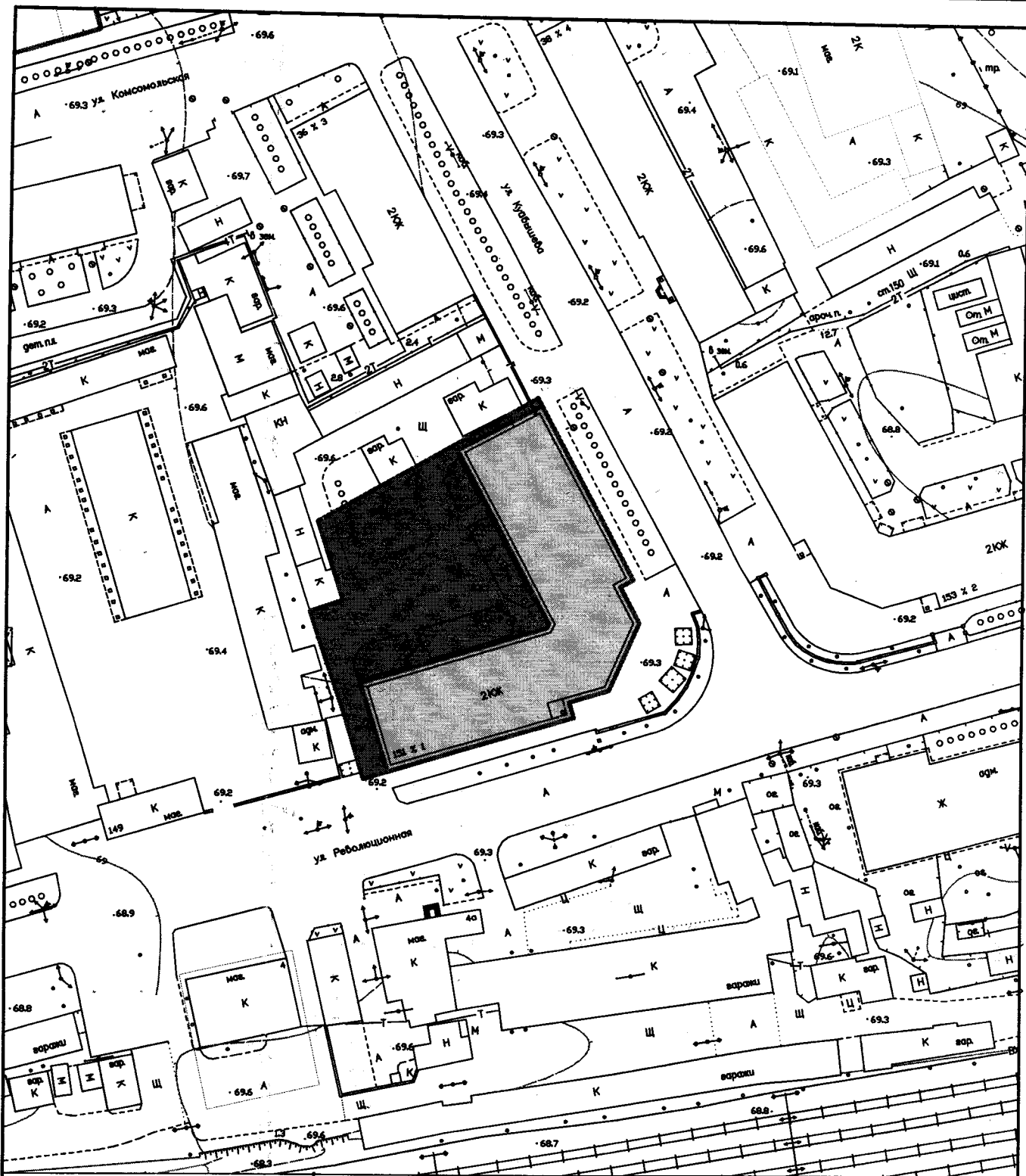
-площадь земельного участка под домом (с учетом отмостки) 1446 кв.м.;

-площадь газонов 1252 кв.м.;

СПИСОК ИСПОЛЬЗУЕМОЙ ЛИТЕРАТУРЫ.

1. СП 42.13330.2011 Градостроительство. Планировка и застройка городских и сельских поселений. Актуализированная редакция СНиП 2.07.01-89*.

2. СП 30-102-99. Планировка и застройка территорий малоэтажного жилищного строительства.




Масштаб 1:1000



S1 = 1446 кв.м. – многоквартирный жилой дом



S2 = 1252 кв.м.



Нач.отдела	Голубь	Схема земельного участка для размещения многоквартирного жилого дома по ул.Революционная, 151	Отдел архитектуры и градостроительства
Составил	Максимов		

Приложение
к постановлению Администрации
городского округа
от «12» 05 2014 № 706

**Главное управление градостроительства и коммунального хозяйства
Администрации городского округа Похвистнево**

**ПРОЕКТ ПЛАНИРОВКИ ТЕРРИТОРИИ ЗЕМЕЛЬНОГО УЧАСТКА ,
НА КОТОРОМ РАСПОЛОЖЕН МНОГОКВАРТИРНЫЙ ЖИЛОЙ ДОМ
ПО АДРЕСУ: САМАРСКАЯ ОБЛАСТЬ, Г.ПОХВИСТНЕВО,
УЛ.РЕВОЛЮЦИОННАЯ, 153**

г.Похвистнево 2014

1. Характеристика объекта градостроительной деятельности

1.1. Положение объекта градостроительной деятельности в системе города.

Размещаемый многоквартирный жилой дом планировочно входит в структуру г.о Похвистнево, массовая застройка которого осуществлялась в 50-60 годы, г.о. Похвистнево образован в 1947 году из рабочего поселка.

Город расположен на левом берегу реки Большой Кинель (приток реки Самары), в 159 километрах от областного центра города Самары, и в 5 километрах от границы с Оренбургской областью. Железнодорожная станция Похвистнево расположена на линии Самара — Уфа Куйбышевской железной дороги. Станция «Похвистнево» на карте Российской империи появилась 8 сентября 1888 года в связи с постройкой железной дороги «Самара-Уфа» и началом движения поездов по Самаро-Златоустовской железной дороге.

С началом освоения нефтяных месторождений на территории Похвистневского района рабочий посёлок Похвистнево был преобразован в 1947 году в город районного подчинения, а в 1963 году Похвистнево был отнесен к городам областного подчинения.

В соответствии с пунктом 2 статьи 6 Федерального закона РФ от 29 декабря 2004 года «О введении в действие Градостроительного Кодекса Российской Федерации» границы земельных участков, на которых располагаются многоквартирные жилые дома, устанавливаются посредством подготовки проектов планировки территорий. В данном проекте планировки определены границы земельного участка, под многоквартирным жилым домом № 153 по ул. Революционная, формируемого в целях налогообложения - по отмостке дома, а так же земельные участки, расположенные вокруг многоквартирного жилого дома, используемый для прохода, проезда и фактически являющийся местом общего пользования, который закрепляется за домом для оплаты услуг по уборке территории, определенный в соответствии с правилами благоустройства и не включается

в земельный участок, формируемый в целях налогообложения с учетом газонов.

При работе над проектом планировки использовались:

- топографическая основа, выполненная Московским аэрогеодезическим предприятием в 1998 году.

Проект планировки разработан в соответствии с законодательной, нормативной и правовой документацией в области градостроительства Российской Федерации.

1.2. Краткая характеристика природно-климатических и инженерно-геологических условий проектируемой территории

Климат характеризуется как резко-континентальный с быстрым переходом от морозной зимы к жаркому лету. Особенностью его является засушливость, высокая континентальность и большая изменчивость от года к году, особенно по количеству выпавших осадков. Среднегодовая температура воздуха +3,8 градуса по Цельсию, средняя месячная температура воздуха изменяется от +20,1 градуса по Цельсию в июле, до -13,9 градуса по Цельсию в январе.

1.3. Современное использование территории. Состояние застройки, уровень развития инженерной и транспортной инфраструктур

В настоящее время территория микрорайона застроена 5-ти этажными жилыми домами. Земельный участок расположен в зоне Ж-3 (зона застройки жилыми домами средней этажности). Социальная инфраструктура достаточно развита, в районе жилого дома имеется полный спектр услуг местного значения: площадки для отдыха, детские площадки, магазины и т.д.

По территории микрорайона проходят магистральные сети водоснабжения, электричества, теплоснабжения и газопровода низкого давления.

2. Планировочная организация территории

Основной целью Проекта является определение границ многоквартирного жилого дома.

3. Техничко-экономические показатели проекта планировки

Техничко-экономические показатели:

Площадь земельного участка под многоквартирным жилым домом всего составляет 2882 квадратных метров, в том числе:

-площадь земельного участка под домом (с учетом отмостки) 1404 кв.м.;

-площадь газонов 1478 кв.м.;

СПИСОК ИСПОЛЬЗУЕМОЙ ЛИТЕРАТУРЫ.

1. СП 42.13330.2011 Градостроительство. Планировка и застройка городских и сельских поселений. Актуализированная редакция СНиП 2.07.01-89*.

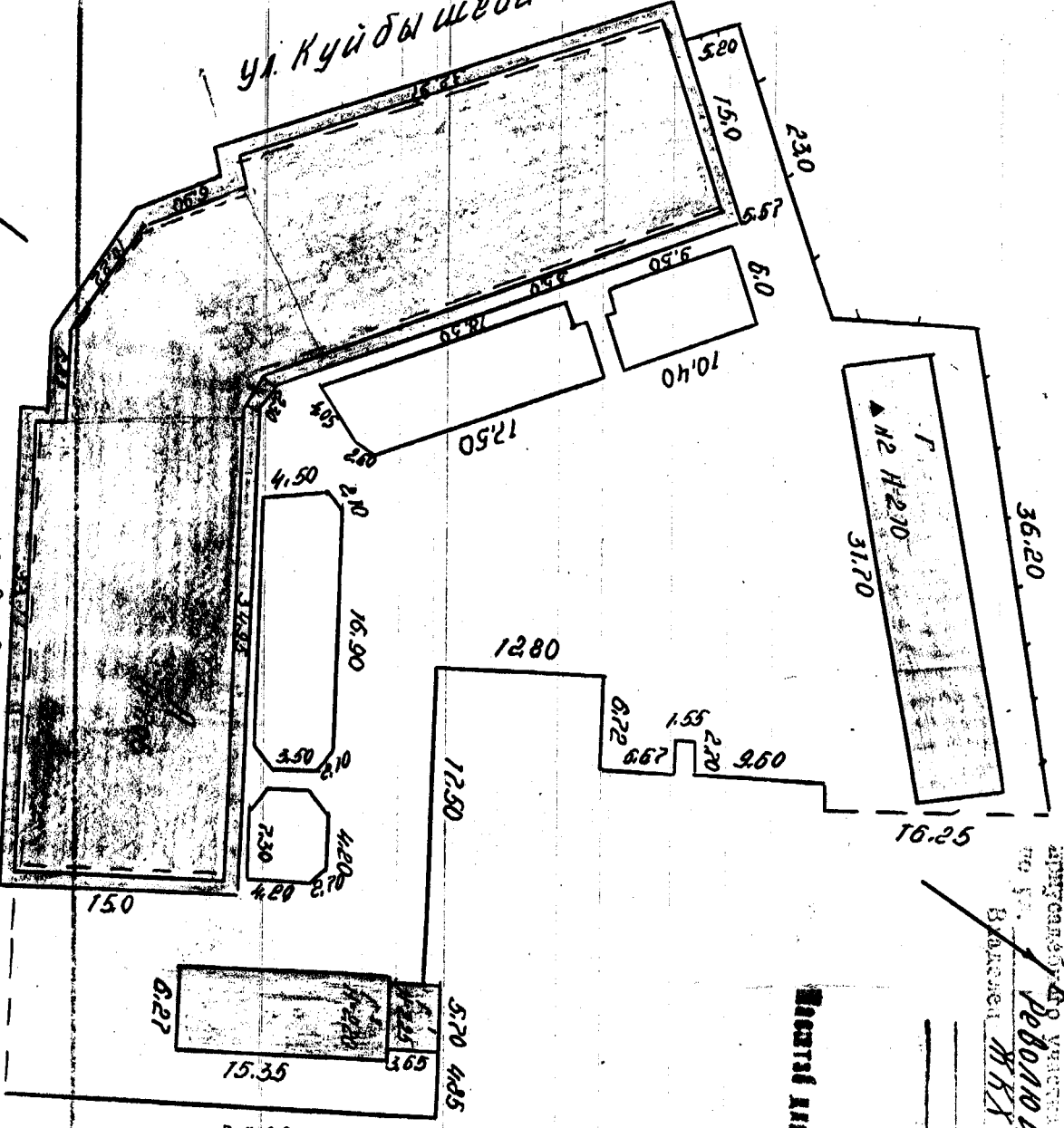
2. СП 30-102-99. Планировка и застройка территорий малоэтажного жилищного строительства.

Handwritten notes at the top left of the plan, including "11", "20", "21", "25", and "Шир.", possibly indicating measurements or specific site details.

Ул. Куйбышева

Ул. Революционная

20.02.1989
1989
ОCTOBER 1989



Соседи

155

Масштаб 1:1000

Генеральный план участка № 153
Революционная ул. Куйбышев.

Приложение
к постановлению Администрации
городского округа
от «12» 05 2014 № 706

**Главное управление градостроительства и коммунального хозяйства
Администрации городского округа Похвистнево**

**ПРОЕКТ ПЛАНИРОВКИ ТЕРРИТОРИИ ЗЕМЕЛЬНОГО УЧАСТКА,
НА КОТОРОМ РАСПОЛОЖЕН МНОГОКВАРТИРНЫЙ ЖИЛОЙ ДОМ
ПО АДРЕСУ: САМАРСКАЯ ОБЛАСТЬ, Г.ПОХВИСТНЕВО,
УЛ. СОВЕТСКАЯ, 10**

г.Похвистнево 2014

1. Характеристика объекта градостроительной деятельности

1.1. Положение объекта градостроительной деятельности в системе города.

Размещаемый многоквартирный жилой дом планировочно входит в структуру г.о Похвистнево, массовая застройка которого осуществлялась в 50-60 годы, г.о. Похвистнево образован в 1947 году из рабочего поселка. Город расположен на левом берегу реки Большой Кинель (приток реки Самары), в 159 километрах от областного центра города Самары, и в 5 километрах от границы с Оренбургской областью. Железнодорожная станция Похвистнево расположена на линии Самара — Уфа Куйбышевской железной дороги. Станция «Похвистнево» на карте Российской империи появилась 8 сентября 1888 года в связи с постройкой железной дороги «Самара-Уфа» и началом движения поездов по Самаро-Златоустовской железной дороге.

С началом освоения нефтяных месторождений на территории Похвистневского района рабочий посёлок Похвистнево был преобразован в 1947 году в город районного подчинения, а в 1963 году Похвистнево был отнесен к городам областного подчинения.

В соответствии с пунктом 2 статьи 6 Федерального закона РФ от 29 декабря 2004 года «О введении в действие Градостроительного Кодекса Российской Федерации» границы земельных участков, на которых располагаются многоквартирные жилые дома, устанавливаются посредством подготовки проектов планировки территорий. В данном проекте планировки определены границы земельного участка, под многоквартирным жилым домом № 10 по ул. Советская, формируемого в целях налогообложения - по отмостке дома, а так же земельные участки, расположенные вокруг многоквартирного жилого дома, используемый для прохода, проезда и фактически являющийся местом общего пользования, который закрепляется за домом для оплаты услуг по уборке территории, определенный в соответствии с правилами благоустройства и не включается

в земельный участок, формируемый в целях налогообложения с учетом газонов.

При работе над проектом планировки использовались:

- топографическая основа, выполненная Московским аэрогеодезическим предприятием в 1998 году.

Проект планировки разработан в соответствии с законодательной, нормативной и правовой документацией в области градостроительства Российской Федерации.

1.2. Краткая характеристика природно-климатических и инженерно-геологических условий проектируемой территории

Климат характеризуется как резко-континентальный с быстрым переходом от морозной зимы к жаркому лету. Особенностью его является засушливость, высокая континентальность и большая изменчивость от года к году, особенно по количеству выпавших осадков. Среднегодовая температура воздуха +3,8 градуса по Цельсию, средняя месячная температура воздуха изменяется от +20,1 градуса по Цельсию в июле, до -13,9 градуса по Цельсию в январе.

1.3. Современное использование территории. Состояние застройки, уровень развития инженерной и транспортной инфраструктур

В настоящее время территория микрорайона застроена 5-ти этажными жилыми домами. Земельный участок расположен в зоне Ж-3 (зона застройки жилыми домами средней этажности (4-5 этажей)). Социальная инфраструктура достаточно развита, в районе жилого дома имеется полный спектр услуг местного значения: площадки для отдыха, детские площадки, магазины и т.д.

По территории микрорайона проходят магистральные сети водоснабжения, электричества, теплоснабжения и газопровода низкого давления.

2. Планировочная организация территории

Основной целью Проекта является определение границ многоквартирного жилого дома.

3. Технико-экономические показатели проекта планировки

Технико-экономические показатели:

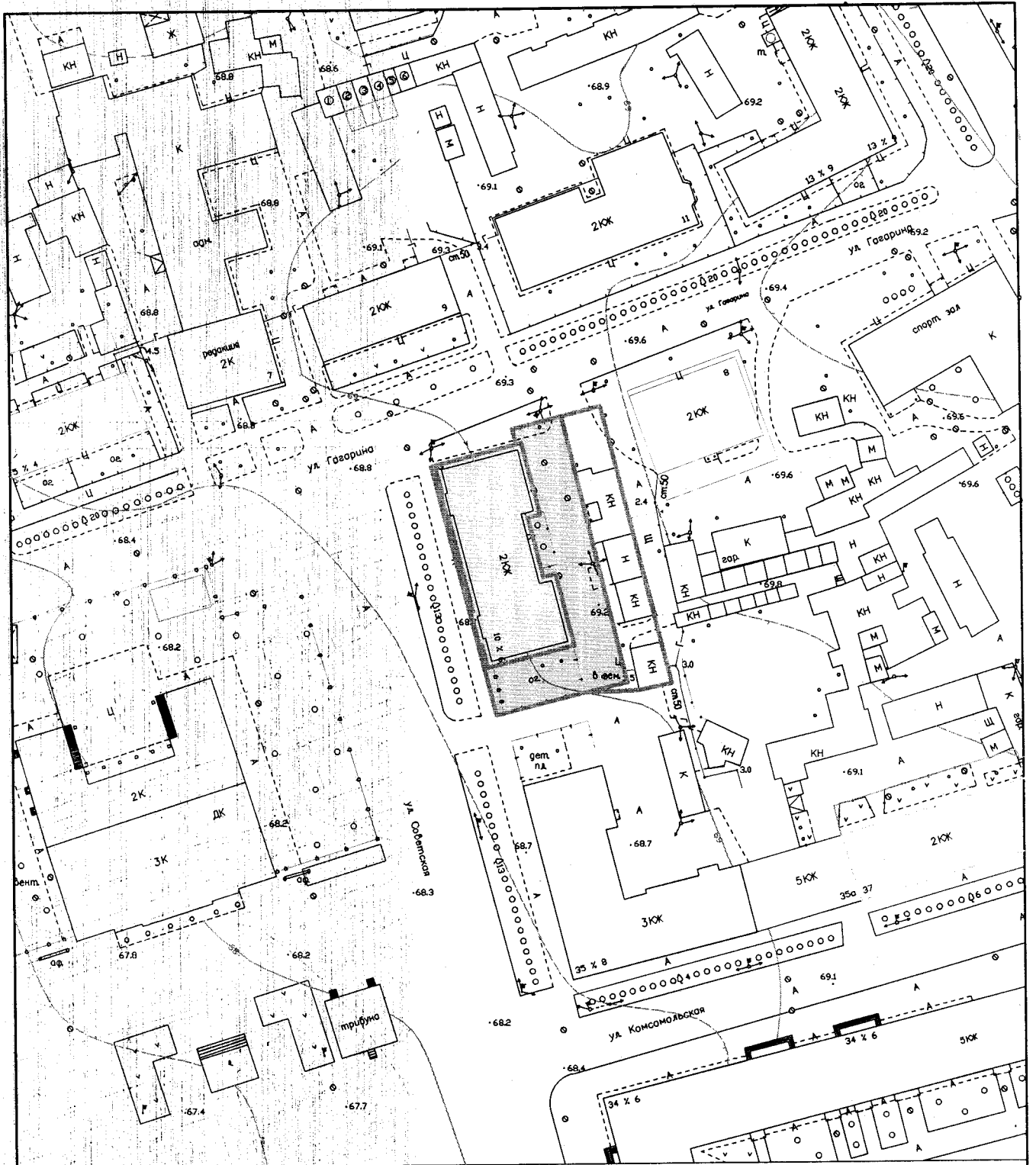
Площадь земельного участка под многоквартирным жилым домом всего составляет 1205 квадратных метров, в том числе:

- площадь земельного участка под домом (с учетом отмостки) 604 кв.м.;
- площадь газонов 601 кв.м.;


СПИСОК ИСПОЛЬЗУЕМОЙ ЛИТЕРАТУРЫ.

1. СП 42.13330.2011 Градостроительство. Планировка и застройка городских и сельских поселений. Актуализированная редакция СНиП 2.07.01-89*.


2. СП 30-102-99. Планировка и застройка территорий малоэтажного жилищного строительства.



Масштаб 1:1000



S1 = 604 кв. м. – многоквартирный жилой дом



S2 = 601 кв. м.

Нач. отдела _____

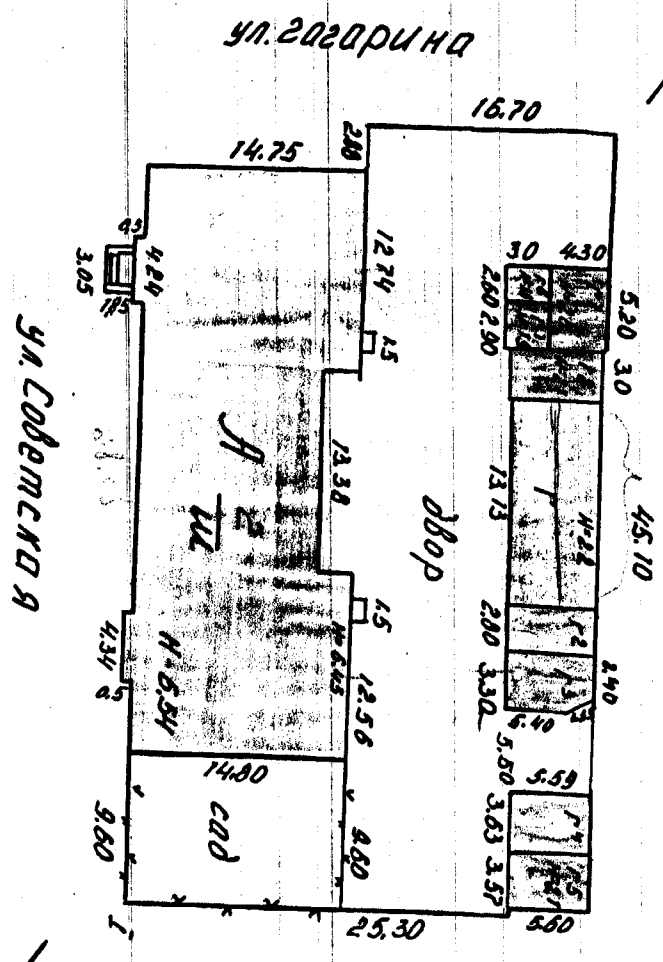
 Составил _____

Схема земельного участка для размещения многоквартирного
 жилого дома по ул. Советская, 10

Отдел архитектуры
 и градостроительства

Генеральный план
 индустриального участка находящегося в
 № 10. ул. Советская
 Индустрия ЖКХ Печоры, Кинель-Череповец'

Масштаб 1:500



10

№ 02 1989г. Составлен: Техн. Институт 10.
 1989г. Проверка: Инж. Б.И. [Signature]