



АДМИНИСТРАЦИЯ ГОРОДСКОГО ОКРУГА

**Похвистнево
Самарской области**

ПОСТАНОВЛЕНИЕ

от 25.01.2017 № 58

О согласовании проекта планировки и проекта межевания территории по объекту: «Реконструкция моста через реку Большой Кинель на км 1+240 автомобильной дороги общего пользования регионального значения в Самарской области Похвистнево-Клявлино, расположенной в муниципальном районе Похвистневский»

Рассмотрев обращение ООО «НИИПРИИ «СЕВЗАПИНЖТЕХНОЛОГИЯ» от 28.01.2016, руководствуясь приказом министерства строительства Самарской области от 08.06.2016 № 56-п, статьей 23 Устава городского округа Похвистнево, Администрация городского округа

ПОСТАНОВЛЯЕТ:

1. Согласовать проект планировки и проект межевания территории по объекту: «Реконструкция моста через реку Большой Кинель на км 1+240 автомобильной дороги общего пользования регионального значения в Самарской области Похвистнево-Клявлино, расположенной в муниципальном районе Похвистневский».

2. Опубликовать настоящее постановление в газете «Похвистневский вестник» и разместить на официальном сайте Администрации городского округа Похвистнево в сети «Интернет».

3. Контроль за выполнением настоящего постановления возложить на первого заместителя Главы городского округа, руководителя Главного управления градостроительства и коммунального хозяйства Администрации городского округа Похвистнево Вазлёва Н.Н.

Глава городского округа



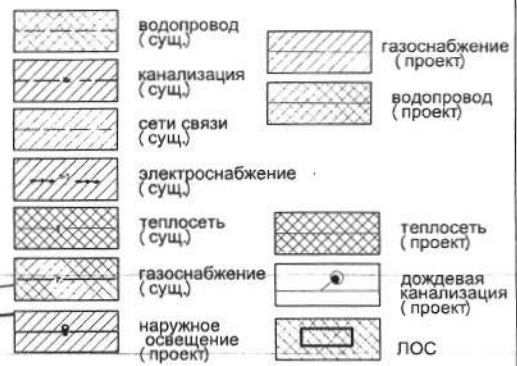
С.П.Попов



Проект межевания территории
 Документация по планировке территории в целях реконструкции моста через реку Большой Кинель на км 1+240
 автомобильной дороги общего пользования регионального значения в Самарской области Покхвистнево - Клявлино,
 расположенной в муниципальном районе Покхвистневский Самарской области

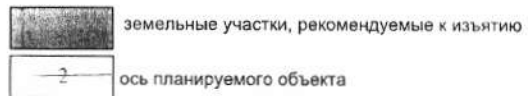



охранные зоны инженерных сетей:



границы зон с особыми условиями использования:

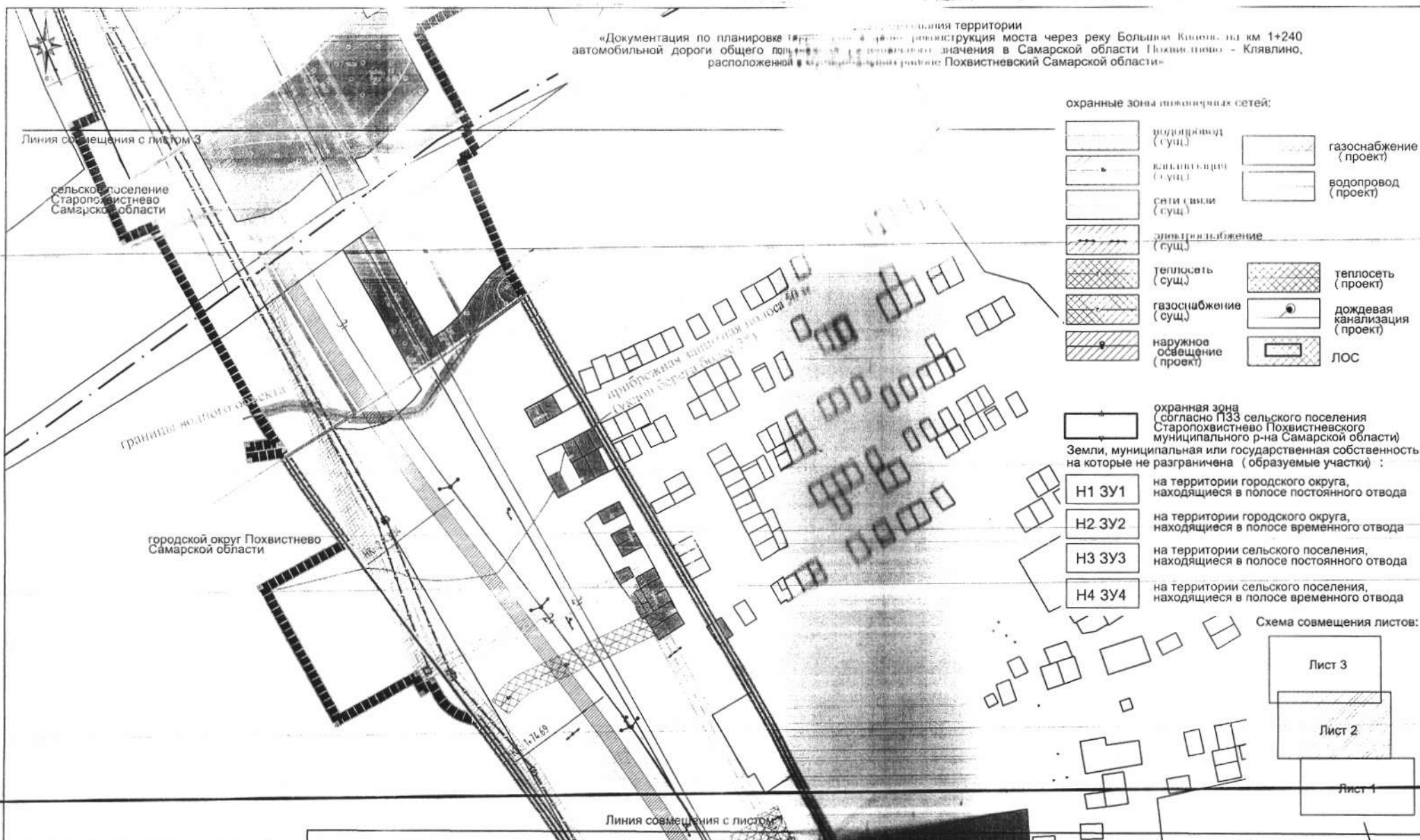
- охранный зона согласно ПЗЗ сельского поселения Старопохвистнево муниципального района Покхвистневский Самарской области
- Земли, муниципальная или государственная собственность на которые не разграничена (образуемые участки) :
 - H1 :ЗУ1** на территории городского округа, находящиеся в полосе постоянного отвода
 - H2 :ЗУ2** на территории городского округа, находящиеся в полосе временного отвода
 - H3 :ЗУ3** на территории сельского поселения, находящиеся в полосе постоянного отвода
 - H4 :ЗУ4** на территории сельского поселения, находящиеся в полосе временного отвода



Примечание: подходы к водным объектам отсутствуют

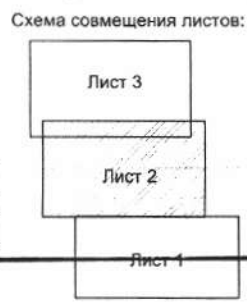
Изм.		Дата		Лист		ПМТ	
Проект межевания территории «Документация по планировке территории в целях реконструкции моста через реку Большой Кинель на км 1+240 автомобильной дороги общего пользования регионального значения в Самарской области Покхвистнево - Клявлино, расположенной в муниципальном районе Покхвистневский Самарской области»							
Нач.м.ст.		Составитель		Проект межевания территории		Стадия	Лист
Разработчик		Составитель		Проект межевания территории (схема 1)		1	3
Нач.м.ст.		Составитель		М 1:1000		ГБУ ВО "ВОАПБ"	

«Документация по планировке территории» в целях реконструкции моста через реку Большой Кинель на км 1+240 автомобильной дороги общего пользования регионального значения в Самарской области Покхвистнево - Клявлино, расположенной в муниципальном районе Покхвистневский Самарской области»



- охранные зоны инженерных сетей:
- водопровод (сущ.)
 - канализация (сущ.)
 - сети связи (сущ.)
 - электроснабжение (сущ.)
 - теплотель (сущ.)
 - газоснабжение (сущ.)
 - наружное освещение (проект)
 - газоснабжение (проект)
 - водопровод (проект)
 - теплотель (проект)
 - канализация (проект)
 - ЛОС

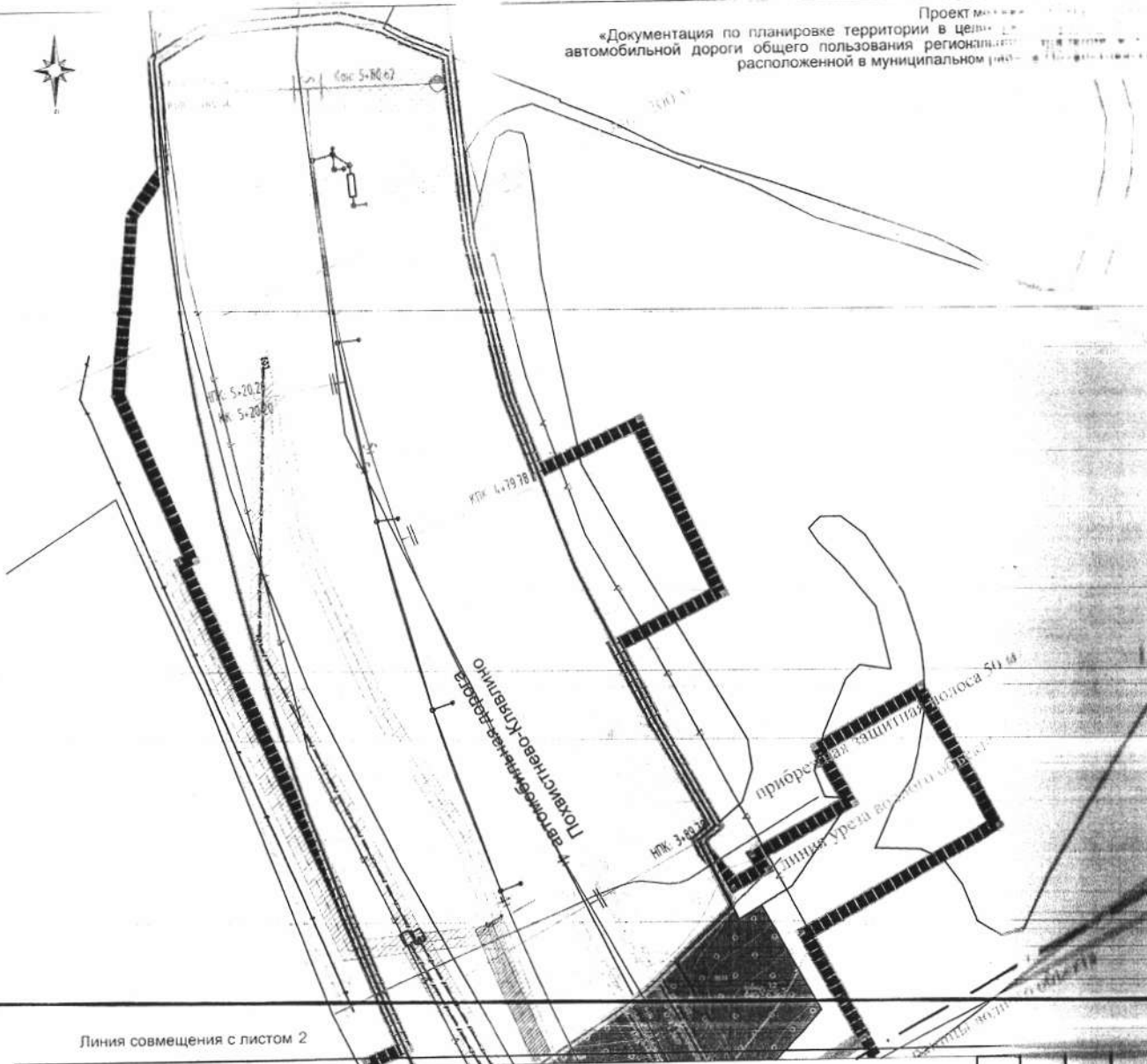
- охранная зона (согласно ПЗЗ сельского поселения Старопохвистнево Покхвистневского муниципального р-на Самарской области) Земли, муниципальная или государственная собственность на которые не разграничена (образуемые участки):
- Н1 3У1 на территории городского округа, находящиеся в полосе постоянного отвода
 - Н2 3У2 на территории городского округа, находящиеся в полосе временного отвода
 - Н3 3У3 на территории сельского поселения, находящиеся в полосе постоянного отвода
 - Н4 3У4 на территории сельского поселения, находящиеся в полосе временного отвода



- Условные обозначения:
- граница сельского поселения
 - граница проектируемой территории
 - граница зоны планируемого размещения объектов регионального значения
 - временный отвод
 - постоянный отвод
 - красные линии, утвержденные в составе проекта планировки территории
 - земельные участки, рекомендуемые к изъятию
 - ось планируемого объекта
- Примечание: подходы к водным объектам отсутствуют.

				ПМТ				
Проект межевания территории «Документация по планировке территории в целях реконструкции моста через реку Большой Кинель на км 1+240 автомобильной дороги общего пользования регионального значения в Самарской области Покхвистнево - Клявлино, расположенной в муниципальном районе Покхвистневский Самарской области»								
Изм.	Введ.	Исполн.	Подпись	Дата	Проект межевания территории			
Нач. м.п.						Стадия	Лист	Листов
Разр.						2	3	
Чертеж межевания территории (схема 1)						ГБУ ВО "ВОАП"		

Проект межевания территории «Документация по планировке территории в целях реконструкции моста через реку Большой Кинель на км 1+240 автомобильной дороги общего пользования регионального значения в Самарской области Похвистнево - Клявлино, расположенной в муниципальном районе Похвистневский Самарской области»



территория инженерных сетей:

- дождевая канализация (проект)
 - ▬ водопровод (проект)
 - ▬ теплосеть (проект)
 - ▬ ЛОС
 - ▬ подопровод (сущ.)
 - ▬ канализация (сущ.)
 - ▬ сети связи (сущ.)
 - ▬ электроснабжение (сущ.)
 - ▬ теплосеть (сущ.)
 - ▬ газоснабжение (сущ.)
 - ▬ наружное освещение (проект)
 - ▬ газоснабжение (проект)
 - ▬ охранная зона (согласно ПЗЗ сельского поселения Старопохвистнево муниципального Похвистневский Самарской области)
- Земли, муниципальная или государственная собственность на которые не разграничена (образуемые участки):
- Н1:ЗУ1 на территории городского округа, находящиеся в полосе постоянного отвода
 - Н2:ЗУ2 на территории городского округа, находящиеся в полосе временного отвода
 - Н3:ЗУ3 на территории сельского поселения, находящиеся в полосе постоянного отвода
 - Н4:ЗУ4 на территории сельского поселения, находящиеся в полосе временного отвода



Линия совмещения с листом 2

Примечание: существующие красные линии отсутствуют.

- Условные обозначения:
- ▬ граница сельского поселения
 - ▬ граница проектируемой территории
 - ▬ граница зоны планируемого размещения объектов регионального значения
 - ▬ временный отвод
 - ▬ постоянный отвод

- ▬ земельные участки, рекомендуемые к изъятию
- ▬ ось планируемого объекта

Примечание: подходы к водным объектам отсутствуют

Изм.	Кол.	Дата	Содержание	Исполн.	Проверен.	Дата	ПМТ		
Проект межевания территории «Документация по планировке территории в целях реконструкции моста через реку Большой Кинель на км 1+240 автомобильной дороги общего пользования регионального значения в Самарской области Похвистнево - Клявлино, расположенной в муниципальном районе Похвистневский Самарской области»							Стадия	Лист	Листов
Проект межевания территории								3	3
Чертеж межевания территории (схема 1)							ГБУ ВО "ВОАПБ"		

Проект межевания территории
 «Документация по планировке территории в целях реконструкции моста через реку Большой Кинель на км 1+240
 автомобильной дороги общего пользования регионального значения в Самарской области Покхвистнево - Клявлино,
 расположенной в муниципальном районе Покхвистневский Самарской области»



Земли, муниципальная или государственная
 собственность на которые не разграничена
 (образуемые участки) :

- H1 :3Y1** на территории городского округа, находящиеся в полосе постоянного отвода
- H2 :3Y2** на территории городского округа, находящиеся в полосе временного отвода
- H3 :3Y3** на территории сельского поселения, находящиеся в полосе постоянного отвода
- H4 :3Y4** на территории сельского поселения, находящиеся в полосе временного отвода

Схема совмещения листов:



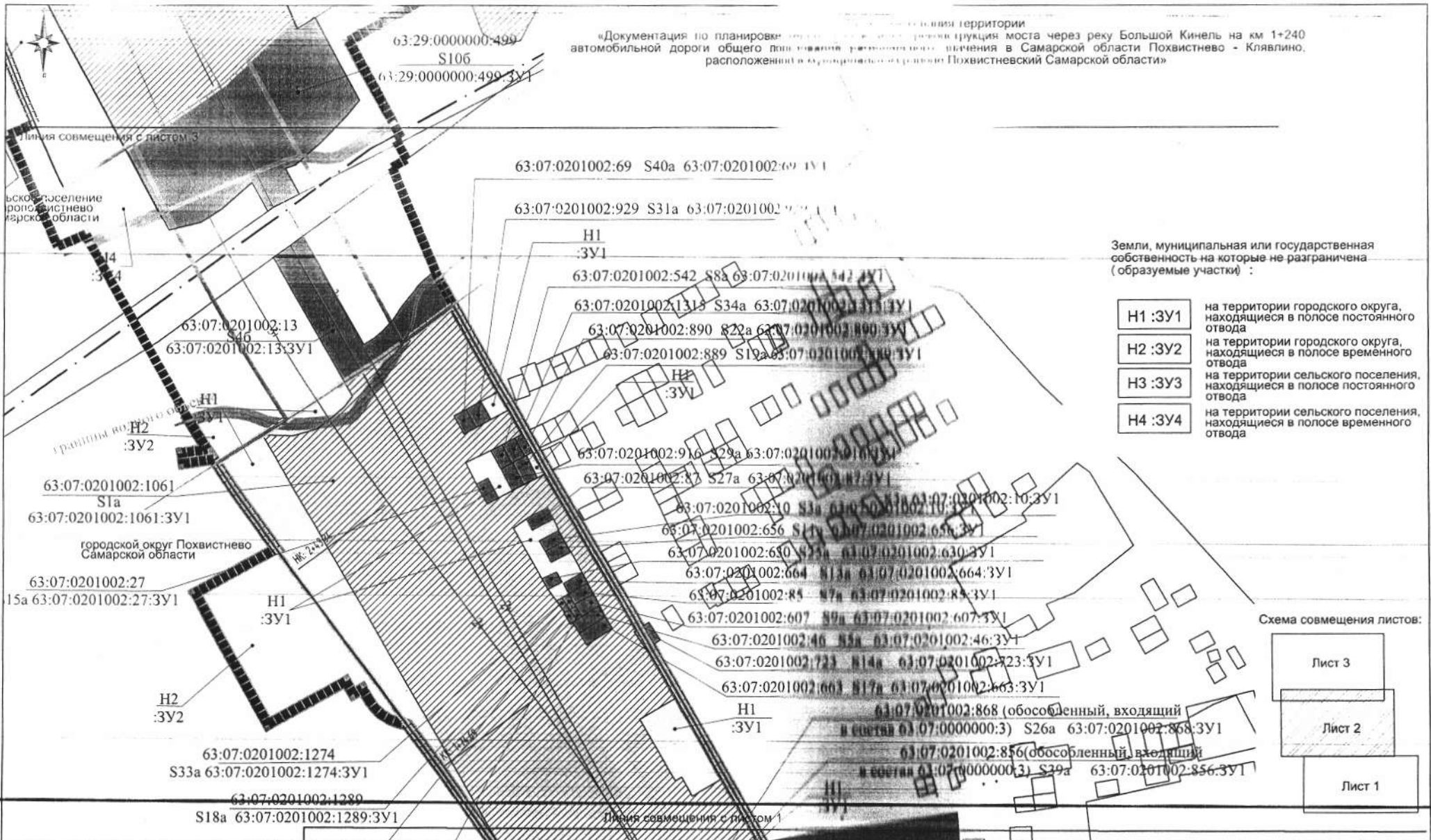
- Условные обозначения:
- граница сельского поселения
 - граница проектируемой территории
 - граница зоны планируемого размещения объектов регионального значения
 - временный отвод
 - постоянный отвод
 - красные линии, утвержденные в составе проекта планировки территории

- ранее сформированный земельный участок, частично или полностью попадающий в границу проектирования
- 63:07:** кадастровый номер земельного участка
- земельные участки, рекомендуемые к изъятию
- образуемые земельные участки
- ось планируемого объекта

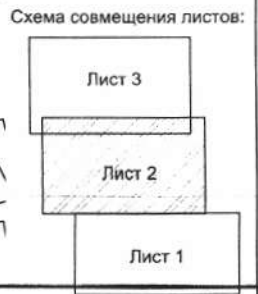
Изм.	Кол.	Пост.	Дата	Содерж.	Дата
Нач.м.п.					
Разр.					

ПМТ			
Проект межевания территории «Документация по планировке территории в целях реконструкции моста через реку Большой Кинель на км 1+240 автомобильной дороги общего пользования регионального значения в Самарской области Покхвистнево - Клявлино, расположенной в муниципальном районе Покхвистневский Самарской области»			
Стадия	Лист	Листов	
Проект межевания территории	1	3	
Чертеж межевания территории (схема 2)			
ГБУ ВО "ВОАП"			

«Документация по планировке территории в целях реконструкции моста через реку Большой Кинель на км 1+240 автомобильной дороги общего пользования регионального значения в Самарской области Похвистнево - Клявино, расположенной в муниципальном районе Похвистневский Самарской области»



- Земли, муниципальная или государственная собственность на которые не разграничена (образуемые участки) :
- H1 :3Y1 на территории городского округа, находящиеся в полосе постоянного отвода
 - H2 :3Y2 на территории городского округа, находящиеся в полосе временного отвода
 - H3 :3Y3 на территории сельского поселения, находящиеся в полосе постоянного отвода
 - H4 :3Y4 на территории сельского поселения, находящиеся в полосе временного отвода



- Условные обозначения:
- граница сельского поселения
 - - - граница проектируемой территории
 - граница зоны планируемого размещения объектов регионального значения
 - временный отвод
 - постоянный отвод
 - красные линии, утвержденные в составе проекта планировки территории

- ранее сформированный земельный участок, частично или полностью попадающий в границу проектирования
- 63:07: кадастровый номер земельного участка
- земельные участки, рекомендуемые к изъятию
- образуемые земельные участки
- ось планируемого объекта

Примечание: подходы к водным объектам отсутствуют.

Изм.	Кол.	Лист	Дата	Подпись	Дата
Нач.мост.				Санджков	
Разраб.					
Н.контр.					

ПМТ		
Проект межевания территории «Документация по планировке территории в целях реконструкции моста через реку Большой Кинель на км 1+240 автомобильной дороги общего пользования регионального значения в Самарской области Похвистнево - Клявино, расположенной в муниципальном районе Похвистневский Самарской области»		
Проект межевания территории	Стадия	Лист
		2
		3
Чертеж межевания территории (схема 2)		
М 1:1000		
ГБУ ВО "ВОАПБ"		

Проект межевания территории
 «Документация по планировке территории в целях реконструкции моста через реку Большой Кинель на км 1+240
 автомобильной дороги общего пользования регионального значения в Самарской области Похвистнево - Клявино,
 расположенной в муниципальном районе Похвистневский Самарской области»

Земли, муниципальная или государственная
 собственность на которые не разграничена
 (образуемые участки) :

- H1 :3Y1** на территории городского округа,
находящиеся в полосе постоянного
отвода
- H2 :3Y2** на территории городского округа,
находящиеся в полосе временного
отвода
- H3 :3Y3** на территории сельского поселения,
находящиеся в полосе постоянного
отвода
- H4 :3Y4** на территории сельского поселения,
находящиеся в полосе временного
отвода

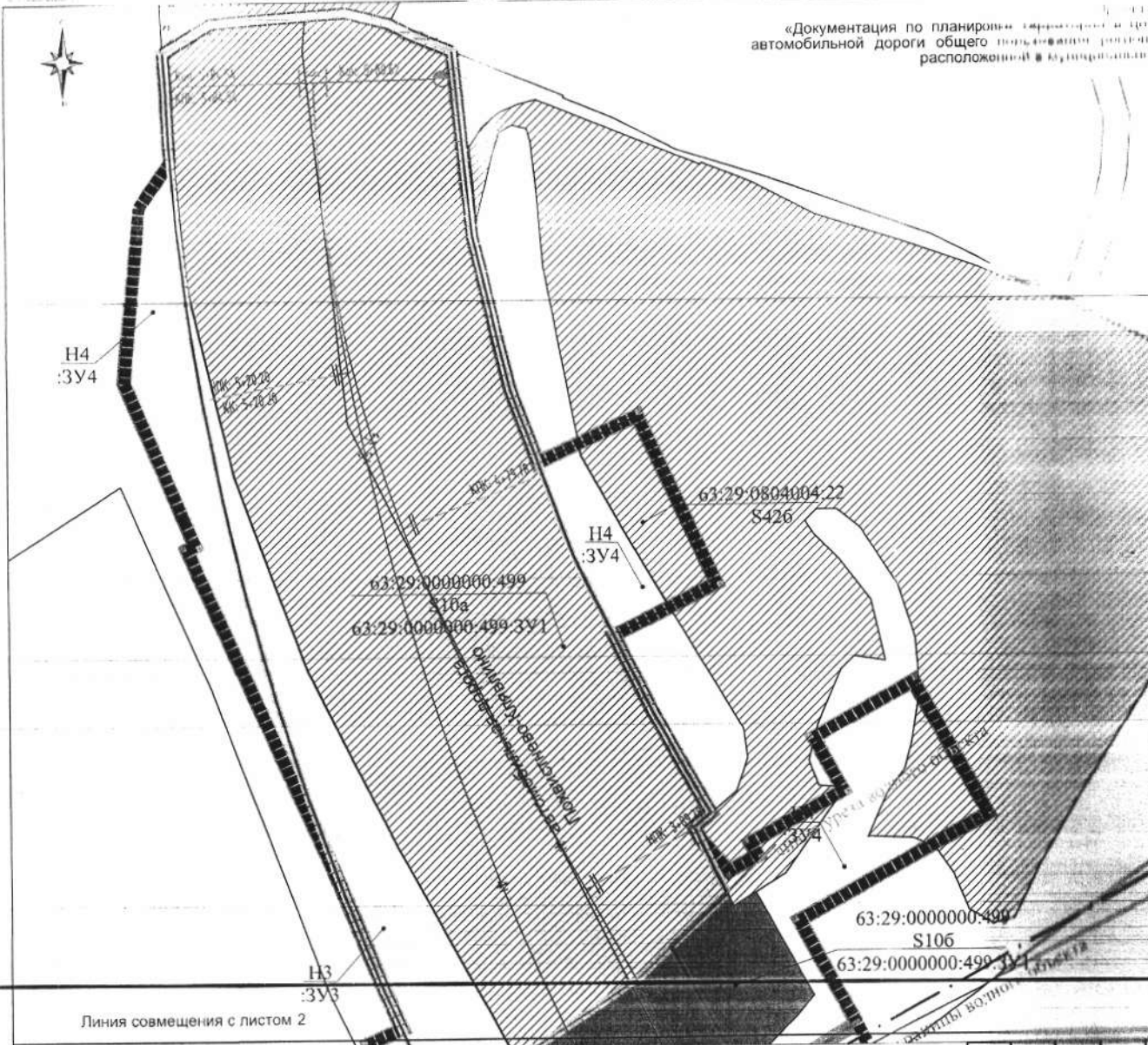
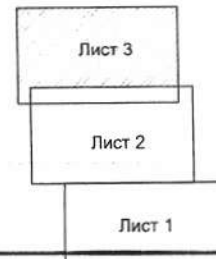


Схема совмещения листов:



Примечание: существующие красные линии отсутствуют.

- Условные обозначения:
- граница сельского поселения
 - граница проектируемой территории
 - граница зоны планируемого размещения объектов регионального значения
 - временный отвод
 - постоянный отвод
 - красные линии, утвержденные в составе проекта планировки территории

- ранее сформированный земельный участок, частично или полностью попадающий в границу проектирования
- 63:07:** кадастровый номер земельного участка
- земельные участки, рекомендуемые к изъятию
- образуемые земельные участки
- ось планируемого объекта

Примечание: подходы к водным объектам отсутствуют.

						ПМТ		
Проект межевания территории «Документация по планировке территории в целях реконструкции моста через реку Большой Кинель на км 1+240 автомобильной дороги общего пользования регионального значения в Самарской области Похвистнево - Клявино, расположенной в муниципальном районе Похвистневский Самарской области»						Стадия	Лист	Листов
Проект межевания территории							3	3
Чертеж межевания территории (схема-2)						ГБУ ВО "ВОАПБ"		
Изм.	Кол.	Инт.	Изд.	Подпись	Дата			
Нач.м.ст.		Сидяков						
Разраб.		Сидяков						
Н.контр.		Сидяков						
М 1:1000								



Проект планировки территории
 «Документация по планировке территории в целях реконструкции моста через реку Большой Кинель на км 1+240 автомобильной дороги общего пользования регионального значения в Самарской области Похвистнево - Клявлино, расположенной в муниципальном районе Похвистневский Самарской области»

Линия совмещения с листом 2

Чертеж планировки территории
 М.П. [подпись]

Контур 4

Граница совмещения листов:

Лист 3

Лист 2

Лист 1

Контур 3

Контур 5

ул. Лермонтова

- Условные обозначения:
- граница сельского поселения
 - проектируемая красная линия
 - существующая застройка
 - объекты транспортной инфраструктуры (планир)
 - поворотные точки проектируемых красных линий

Примечание: существующие красные линии и подходы к водным объектам отсутствуют.

Существующие инженерные коммуникации:

- водопровод (сущ.)
- канализация (сущ.)
- сети связи (сущ.)
- электроснабжение (сущ.)
- теплосеть (сущ.)
- газоснабжение (сущ.)

Планируемые инженерные коммуникации:

- наружное освещение
- сети связи
- водопровод
- дождевая канализация
- теплосеть
- газ
- ликвидируемые сети
- ЛОС

Технико-экономические показатели:

протяженность – 0,585 км;
 число полос движения – 2;
 ширина земляного полотна – 12 м;
 ширина проезжей части – 7 м;
 ширина укрепленной части обочины:
 - городская черта – нет обочин
 - загородная черта – 0,5 м (укр. асфальтобетоном) + 2 м (укр. асфальтобетонной крошкой);
 ширина прогуара – 2,25 м;
 тип покрытия – капитальное асфальтобетонное.

Ведомости координат красных линий

№ точки	Координаты (м)		Расстояние (м)	Дирекцион. угол
	Y	X		
Контур 3				
1	306186,51	593841,99		
2	306192,81	593843,59	11,32	326° 10' 32"
3	306207,96	593843,15	25,99	324° 24' 40"
4	306249,05	593839,46	68,64	323° 14' 5"
5	306261,09	593836,82	24,15	323° 27' 17"
6	306276,27	593839,59	24,15	326° 53' 41"
7	306299,69	593850,10	47,64	330° 33' 35"
8	306337,25	593844,51	76,43	330° 33' 49"
9	306338,37	593843,50	2,33	330° 33' 49"
10	306323,92	593843,66	16,43	61° 30' 24"

№ точки	Координаты (м)		Расстояние (м)	Дирекцион. угол
	Y	X		
Контур 4				
1	306411,55	5938472,33		
2	306398,89	5938473,30	12,70	274° 24' 31"
3	306395,89	5938473,32	3,00	270° 22' 55"
4	306392,73	5938473,46	3,16	270° 25' 15"
5	306378,99	5938498,55	28,61	331° 17' 18"
6	306334,95	5938575,88	89,00	330° 20' 29"
7	306315,50	5938609,92	39,20	330° 15' 25"
8	306307,54	5938623,83	16,03	330° 13' 11"
9	306279,09	5938672,76	56,60	329° 49' 28"
10	306272,74	5938683,96	12,87	330° 26' 54"
11	306268,99	5938690,69	7,70	330° 52' 23"
12	306265,94	5938695,68	5,85	328° 33' 57"
13	306263,94	5938699,14	4,00	329° 58' 14"
14	306252,44	5938719,43	23,31	330° 27' 12"

№ точки	Координаты (м)		Расстояние (м)	Дирекцион. угол
	Y	X		
Контур 5				
1	306338,68	5938406,15		
2	306339,52	5938406,62	0,96	60° 59' 33"
3	306356,87	5938416,32	19,88	60° 47' 29"
4	306386,24	5938432,73	33,64	60° 48' 18"
5	306395,23	5938435,28	9,35	74° 9' 1"
6	306394,94	5938436,21	0,98	342° 43' 10"
7	306396,84	5938436,80	1,99	72° 47' 9"
8	306397,16	5938435,81	1,03	161° 57' 33"
9	306420,04	5938442,28	23,78	74° 13' 8"

						ППТ.04.1
						Проект планировки территории «Документация по планировке территории в целях реконструкции моста через реку Большой Кинель на км 1+240 автомобильной дороги общего пользования регионального значения в Самарской области Похвистнево - Клявлино, расположенной в муниципальном районе Похвистневский Самарской области»
Проект планировки и проект межевания территории				Стадия	Лист	Листов
					1	3
Чертеж планировки территории				ГЕУ ВО "ВОЛГА"		



Проект планировки территории
 «Документация по планировке территории в целях реконструкции моста через реку Большой Кинель на км 1+240 автомобильной дороги общего пользования регионального значения в Самарской области Похвистнево - Клявлино, расположенной в муниципальном районе Похвистневский Самарской области»

Масштаб планировки территории
 М 1:1000

Ведомости координат красных линий

сельское поселение Старопохвистнево Самарской области

городской округ Похвистнево Самарской области

№ точки	Координаты (м)		Расстояние (м)	Дирекционный угол
	Y	X		
Контур 1				
1	306084,17	593896,39		
2	306084,86	593897,85	9,56	175°53'12"
3	306085,24	593896,23	9,63	177°42'59"
4	306086,76	5938948,02	19,27	175°28'14"
5	306089,17	5938928,90	19,28	172°49'49"
6	306092,31	5938909,88	19,27	170°37'41"
7	306096,83	5938887,17	22,96	168°38'11"
8	306102,17	5938865,04	22,96	166°33'29"
9	306108,31	5938842,92	22,96	164°28'47"
10	306115,25	5938821,03	22,96	162°24'5"
11	306122,98	5938799,41	22,96	160°19'23"
12	306131,49	5938778,09	22,96	158°14'41"
13	306140,77	5938757,08	22,96	156°9'59"
14	306143,31	5938751,87	5,80	34° 5' 17"

№ точки	Координаты (м)		Расстояние (м)	Дирекционный угол
	Y	X		
Контур 2				
1	306207,12	5938799,25		
2	306200,12	5938813,83	16,17	334° 21' 32"
3	306203,82	5938816,99	4,87	49° 30' 47"
4	306191,25	5938839,93	26,16	316° 21' 46"
5	306174,34	5938874,57	38,55	333° 58' 41"
6	306160,61	5938911,53	39,43	339° 37' 15"
7	306154,81	5938935,48	24,65	346° 23' 17"
8	306153,86	5938939,44	4,07	346° 30' 35"
9	306152,36	5938945,63	6,37	346° 24' 8"
10	306151,71	5938952,22	6,62	354° 20' 29"
11	306151,32	5938956,20	4,00	354° 22' 42"
12	306149,94	5938970,22	14,09	354° 22' 42"
13	306149,55	5938974,21	4,01	354° 22' 38"
14	306148,37	5938986,18	12,03	354° 22' 38"

Технико-экономические показатели:

- протяженность – 0,585 км;
- число полос движения – 2;
- ширина земляного полотна – 12 м;
- ширина проезжей части – 7 м;
- ширина укрепленной части обочины:
 - городская черта – нет обочин
 - загородная черта – 0,5 м (укр. асфальтобетоном) + 2 м (укр. асфальтобетонной крошкой);
- ширина тротуара – 2,25м;
- тип покрытия – капитальное асфальтобетонное.

Линия совмещения с листом 1

Условные обозначения:

- граница сельского поселения
- проектируемая красная линия
- существующая застройка
- объекты транспортной инфраструктуры (планир)
- поворотные точки проектируемых красных линий

Схема совмещения листов:



Примечание: существующие красные линии и подходы к водным объектам несутся.

						ППТ.04.1				
						Проект планировки территории в целях реконструкции моста через реку Большой Кинель на км 1+240 автомобильной дороги общего пользования регионального значения в Самарской области Похвистнево - Клявлино, расположенной в муниципальном районе Похвистневский Самарской области»				
Изм	Кол	Лист	Подк	Подпись	Дата	Проект планировки и проект межевания территории		Стадия	Лист	Листов
Нач. маш.		Сладяков							2	3
Разраб.		Сидякина				Чертеж планировки территории М 1:1000		ГБУ ВО "ВОАПБ"		



Чертеж планировки территории
 «Документация по планировке территории и целях реконструкции моста через реку Большой Кинель на км 1+240 автомобильной дороги общего пользования регионального значения в Самарской области Похвистнево - Клявлино, расположенной в муниципальном районе Похвистневский Самарской области»

Чертеж планировки территории
 М 1:1000

- Условные обозначения:
- граница сельского поселения
 - проектируемая красная линия
 - существующая красная линия
 - объекты транспортной инфраструктуры (планир)
 - поворотные точки проектируемых красных линий

Примечание: существующие красные линии и подходы к водным объектам отсутствуют.

Существующие инженерные коммуникации:

- водопровод (сущ.)
- канализация (сущ.)
- сети связи (сущ.)
- электроснабжение (сущ.)
- теплосеть (сущ.)
- газоснабжение (сущ.)

Планируемые инженерные коммуникации:

- наружное освещение
- сети связи
- водопровод
- дождевая канализация
- теплосеть
- газ
- ликвидируемые сети
- ЛОР

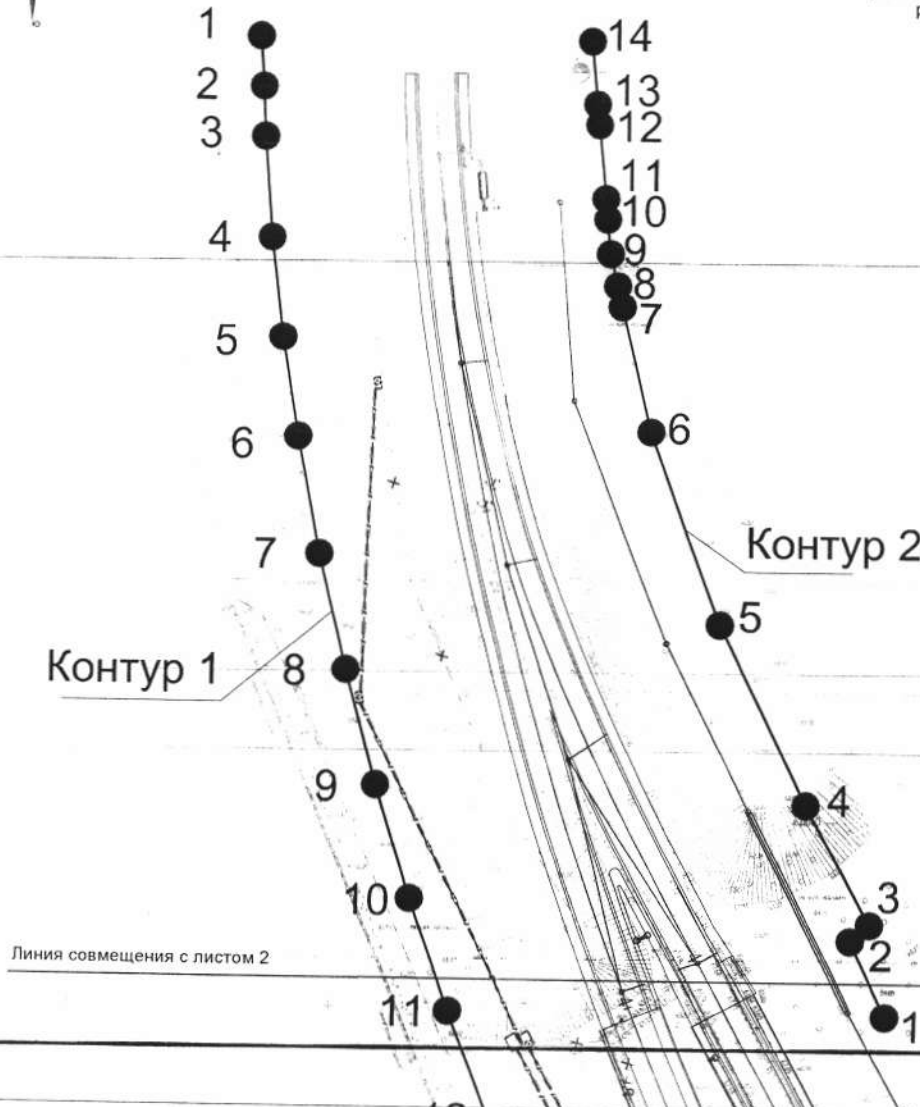


Схема совмещения листов:



Технико-экономические показатели:

протяженность – 0,585 км;
 число полос движения – 2;
 ширина земляного полотна – 12 м;
 ширина проезжей части – 7 м;
 ширина укрепленной части обочины:
 - городская черта – нет обочин
 - загородная черта – 0,5 м (укр. асфальтобетоном) + 1 м (укр. асфальтобетонной крошкой);
 ширина тротуара – 2,25 м;
 тип покрытия – капитальное асфальтобетонное.

						ППТ.04.1			
						Проект планировки территории «Документация по планировке территории в целях реконструкции моста через реку Большой Кинель на км 1+240 автомобильной дороги общего пользования регионального значения в Самарской области Похвистнево - Клявлино, расположенной в муниципальном районе Похвистневский Самарской области»			
Изм	Кол	Лист	Недок	Подпись	Дата	Проект планировки и проект межевания территории	Стадия	Лист	Листов
								3	3
Нач.мост				Сидяков		Чертеж планировки территории М 1:1000	ГБУ ВО "ВОАПБ"		
Разр.об.				Сидякина					

Проект планировки территории
«Документация по планировке территории в целях реконструкции моста через реку Большой Кинель на км 1+240 автомобильной дороги общего пользования регионального значения в Самарской области Похвистнево - Клявлино, расположенной в муниципальном районе Похвистневский Самарской области»



Линия совмещения с листом 2

Чертеж планировки территории
М 1:1000

- Условные обозначения:
- граница сельского поселения
 - граница зоны планируемого размещения объекта транспортной инфраструктуры регионального значения
 - зона планируемого размещения объекта транспортной инфраструктуры регионального значения
 - существующая застройка
 - объекты транспортной инфраструктуры (планир)
 - поворотные точки границы зоны планируемого размещения объекта

- Существующие инженерные коммуникации:
- водопровод (сущ.)
 - канализация (сущ.)
 - сети связи (сущ.)
 - электроснабжение (сущ.)
 - теплосеть (сущ.)
 - газоснабжение (сущ.)

- Планируемые инженерные коммуникации:
- наружное освещение
 - сети связи

- водопровод
- дождевая канализация
- теплосеть
- газ
- ликвидируемые сети
- ЛОС

протяженность – 0,585 км;
число полос движения – 2;
ширина земляного полотна – 12 м;
ширина проезжей части – 7 м;
ширина укрепленной части обочины:
- городская черта – нст обочин
- загородная черта – 0,5 м (укр. асфальтобетоном) + 2 м (укр. асфальтобетонной крошкой);
ширина тротуара – 2,25 м;
тип покрытия – капитальное асфальтобетонное.

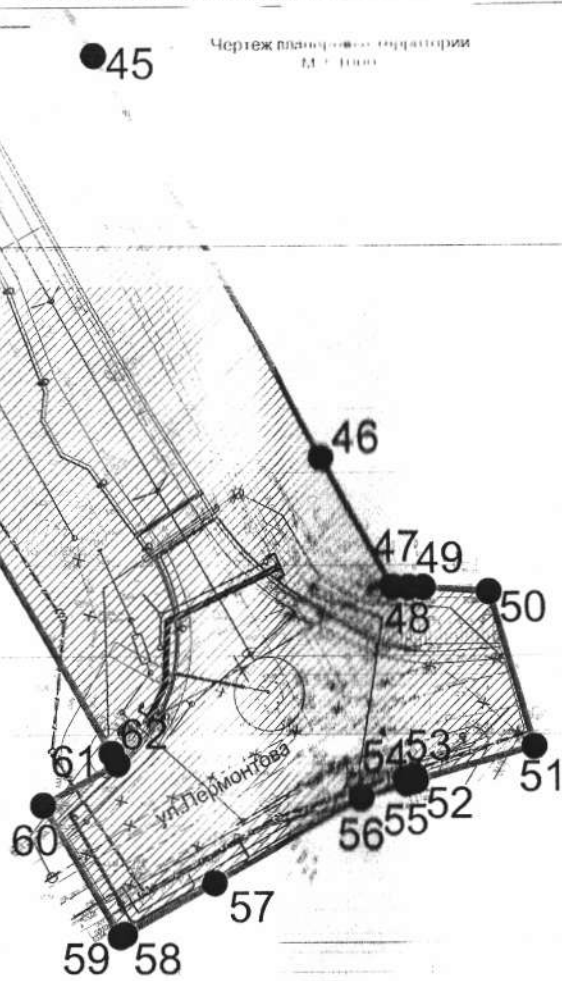
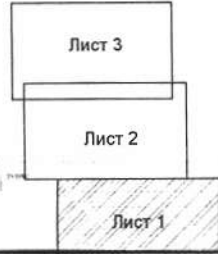


Схема совмещения листов:



					ППТ.04.2			
					Проект планировки территории «Документация по планировке территории в целях реконструкция моста через реку Большой Кинель на км 1+240 автомобильной дороги общего пользования регионального значения в Самарской области Похвистнево - Клявлино, расположенной в муниципальном районе Похвистневский Самарской области»			
Изм	Кол	Лист	Недок	Подпись	Дата	Стадия	Лист	Листов
						Проект планировки и проект межевания территории	1	3
Нач. мает		Сандаков				Чертеж планировки территории М 1:1000	ГБУ ВО "ВОАПБ"	
Разработ		Знастинина						
Н.контр.		Сандаков						

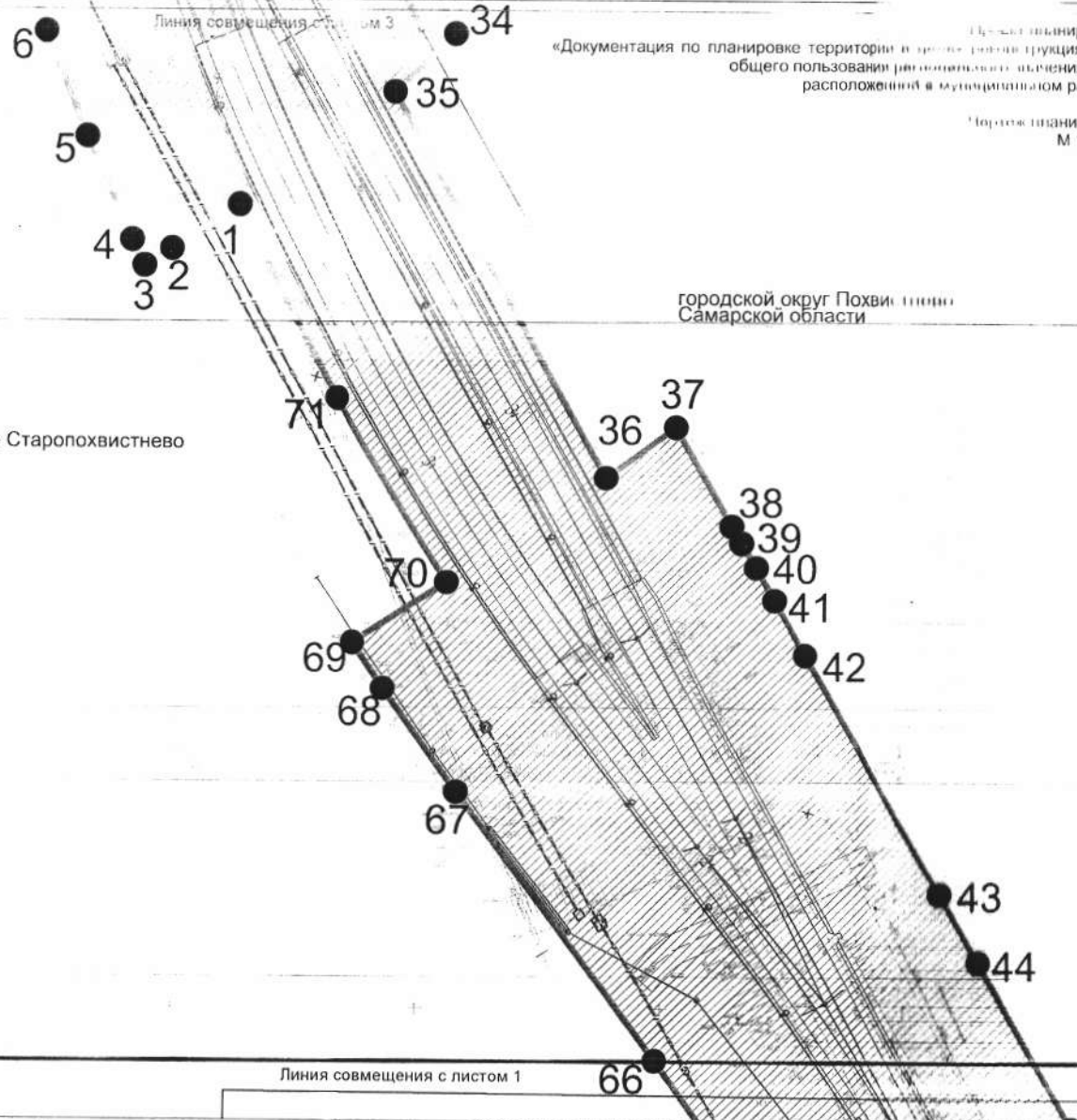


Объект планировки территории
 «Документация по планировке территории в целях реконструкции моста через реку Большой Кинель на км 1+240 автомобильной дороги общего пользования регионального значения в Самарской области Похвистнево - Клявлино, расположенной в муниципальном районе Похвистневский Самарской области»

Чертеж планировки территории
 М 1:1000

городской округ Похвистнево Самарской области

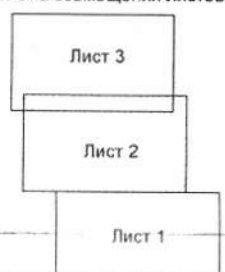
сельское поселение Старопохвистнево Самарской области



Технико-экономические показатели:
 протяженность – 0,585 км;
 число полос движения – 2;
 ширина земляного полотна – 12 м;
 ширина проезжей части – 7 м;
 ширина укрепленной части обочины:
 - городская черта – нет обочин
 - загородная черта – 0,5 м (укр. асфальтобетоном) + 2 м (укр. асфальтобетонной крошкой);
 ширина тротуара – 2,25 м;
 тип покрытия – капитальное асфальтобетонное.


- Условные обозначения:
- граница сельского поселения
 - граница зоны планируемого размещения объекта транспортной инфраструктуры регионального значения
 - зона планируемого размещения объекта транспортной инфраструктуры регионального значения
 - существующая застройка
 - объекты транспортной инфраструктуры (планир)
 - поворотные точки границы зоны планируемого размещения объекта

Схема совмещения листов:



Изм.	Кол.	Лист	Нодок.	Подпись	Дата
Нач.м.ст.	Смод.ж.оп.				
Разр.б.	Сп.б.б.ин.в.д.				

ППТ.04.2			
Проект планировки территории «Документация по планировке территории в целях реконструкции моста через реку Большой Кинель на км 1+240 автомобильной дороги общего пользования регионального значения в Самарской области Похвистнево - Клявлино, расположенной в муниципальном районе Похвистневский Самарской области»			
Проект планировки и проект межевания территории		Стадия	Лист
			3
Чертеж планировки территории М 1:1000		ГБУ ВО "ВОАПБ"	



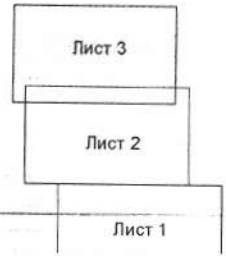
Проект планировки территории
 «Документация по планировке территории в целях реконструкции моста через реку Большой Кинель на км 1+240 автомобильной дороги общего пользования регионального значения в Самарской области Похвистнево - Клявлино, расположенной в муниципальном районе Похвистневский Самарской области»

Чертеж планировки территории
 М 1:1000

- Условные обозначения:
- граница сельского поселения
 - граница зоны планируемого размещения объекта транспортной инфраструктуры регионального значения
 - зона планируемого размещения объекта транспортной инфраструктуры регионального значения
 - существующая застройка
 - объекты транспортной инфраструктуры (планир)
 - поворотные точки границы зоны планируемого размещения объекта
- Существующие инженерные коммуникации:
- водопровод (сущ.)
 - канализация (сущ.)
 - сети связи (сущ.)
 - электроснабжение (сущ.)
 - теплосеть (сущ.)
 - газоснабжение (сущ.)
- Планируемые инженерные коммуникации:
- наружное освещение
 - сети связи
 - водопровод
 - дождевая канализация
 - теплосеть
 - газ
 - ликвидируемые сети
 - ЛОС

Линия совмещения с листом 2

Схема совмещения листов:



Технико-экономические показатели:
 протяженность – 0,585 км;
 число полос движения – 2;
 ширина земляного полотна – 12 м;
 ширина проезжей части – 7 м;
 ширина укрепленной части обочины:
 - городская черта – нет обочин
 - загородная черта – 0,5 м (укр. асфальтобетоном) + 2 м (укр. асфальтобетонной крошкой);
 ширина тротуара – 2,25 м;

						ППТ.04.2			
						Проект планировки территории «Документация по планировке территории в целях реконструкции моста через реку Большой Кинель на км 1+240 автомобильной дороги общего пользования регионального значения в Самарской области Похвистнево - Клявлино, расположенной в муниципальном районе Похвистневский Самарской области»			
Изм.	Коп	Лист	№ док	Подпись	Дата	Проект планировки и проект межевания территории	Стадия	Лист	Листов
									3
Нач.маст		Сандиков				Чертеж планировки территории М 1:1000	ГБУ ВО "ВОАПБ"		
Разраб		Слягина							