



**АДМИНИСТРАЦИЯ
ГОРОДСКОГО ОКРУГА**

**Похвистнево
Самарской области**

ПОСТАНОВЛЕНИЕ

от 14.10.2016 № 1504

**О внесении изменений в постановление
Администрации городского округа
от 05.09.2016 № 1318 «Об утверждении
проекта планировки территории для
многоквартирной жилой застройки,
расположенной по адресу: Самарская
область, г.Похвистнево, ул. Ново-
Полевая, 27»**

В соответствии со статьей 46 Градостроительного Кодекса Российской Федерации, Федеральным законом от 06.10.2003 № 131-ФЗ «Об общих принципах организации местного самоуправления в Российской Федерации», с учетом заключения публичных слушаний, проведенных 26 августа 2016 года по проекту планировки территории, руководствуясь статьей 23 Устава городского округа Похвистнево, Администрация городского округа

ПОСТАНОВЛЯЕТ:


1. Внести в постановление Администрации городского округа от 05.09.2016 № 1318 «Об утверждении проекта планировки территории для многоквартирной жилой застройки, расположенной по адресу: Самарская область, г.Похвистнево, ул. Ново-Полевая, 27» следующие изменения:

1.1. Приложение к постановлению изложить согласно Приложению к настоящему постановлению.

2. Опубликовать настоящее постановление в газете «Похвистневский вестник» и разместить на официальном сайте Администрации городского округа Похвистнево в сети «Интернет».

3. Контроль за выполнением настоящего постановления возложить на первого заместителя Главы городского округа, руководителя Главного управления градостроительства и коммунального хозяйства Администрации городского округа Похвистнево Вазлёва Н.Н.

И.о. Главы городского округа



Н.Н.Вазлев

Приложение
к постановлению Администрации
городского округа
от «14» 10 2016 № 1504

**Главное управление градостроительства и коммунального хозяйства
Администрации городского округа Похвистнево**

**ПРОЕКТ ПЛАНИРОВКИ ТЕРРИТОРИИ ДЛЯ МНОГОКВАРТИРНОЙ
ЖИЛОЙ ЗАСТРОЙКИ, РАСПОЛОЖЕННОЙ ПО АДРЕСУ:
САМАРСКАЯ ОБЛАСТЬ, г. ПОХВИСТНЕВО,
УЛ. НОВО-ПОЛЕВАЯ, 27**

г.Похвистнево 2016

1. Характеристика объекта градостроительной деятельности

1.1. Положение объекта градостроительной деятельности в системе города.

Размещаемый многоквартирный жилой дом планировочно входит в структуру г.о Похвистнево, массовая застройка которого осуществлялась в 50-60 годы, г.о. Похвистнево образован в 1947 году из рабочего поселка.

Город расположен на левом берегу реки Большой Кинель (приток реки Самары), в 159 километрах от областного центра города Самары, и в 5 километрах от границы с Оренбургской областью. Железнодорожная станция Похвистнево расположена на линии Самара — Уфа Куйбышевской железной дороги. Станция «Похвистнево» на карте Российской империи появилась 8 сентября 1888 года в связи с постройкой железной дороги «Самара-Уфа» и началом движения поездов по Самаро-Златоустовской железной дороге.

С началом освоения нефтяных месторождений на территории Похвистневского района рабочий посёлок Похвистнево был преобразован в 1947 году в город районного подчинения, а в 1963 году Похвистнево был отнесен к городам областного подчинения.

В соответствии с пунктом 2 статьи 6 Федерального закона РФ от 29 декабря 2004 года «О введении в действие Градостроительного Кодекса Российской Федерации» границы земельных участков, на которых располагаются многоквартирные жилые дома, устанавливаются посредством подготовки проектов планировки территорий. В данном проекте планировки определены границы земельного участка, под многоквартирным жилым домом № 27 по ул. Ново-Полевая, в городе Похвистнево Самарской области, формируемого в целях постановки на кадастровый учет земельного участка.

При работе над проектом планировки использовались:

- топографическая основа, выполненная Московским аэрогеодезическим предприятием в 1998 году.

Проект планировки разработан в соответствии с законодательной, нормативной и правовой документацией в области градостроительства Российской Федерации.

1.2. Краткая характеристика природно-климатических и инженерно-геологических условий проектируемой территории

Климат характеризуется как резко-континентальный с быстрым переходом от морозной зимы к жаркому лету. Особенностью его является засушливость, высокая континентальность и большая изменчивость от года к году, особенно по количеству выпавших осадков. Среднегодовая температура воздуха +3,8 градуса по Цельсию, средняя месячная температура воздуха изменяется от +20,1 градуса по Цельсию в июле, до -13,9 градуса по Цельсию в январе.

1.3. Современное использование территории. Состояние застройки, уровень развития инженерной и транспортной инфраструктур

В настоящее время территория микрорайона застроена 5-ти этажными жилыми домами. Земельный участок расположен в зоне Ж-4 (зона смещенной жилой застройки). Социальная инфраструктура достаточно развита, в районе жилого дома имеется полный спектр услуг местного значения: площадки для отдыха, детские площадки, магазины и т.д.

По территории микрорайона проходят магистральные сети водоснабжения, электричества, теплоснабжения и газопровода низкого давления.

2. Планировочная организация территории

Основной целью Проекта является определение границ многоквартирного жилого дома.

3. Технико-экономические показатели проекта планировки

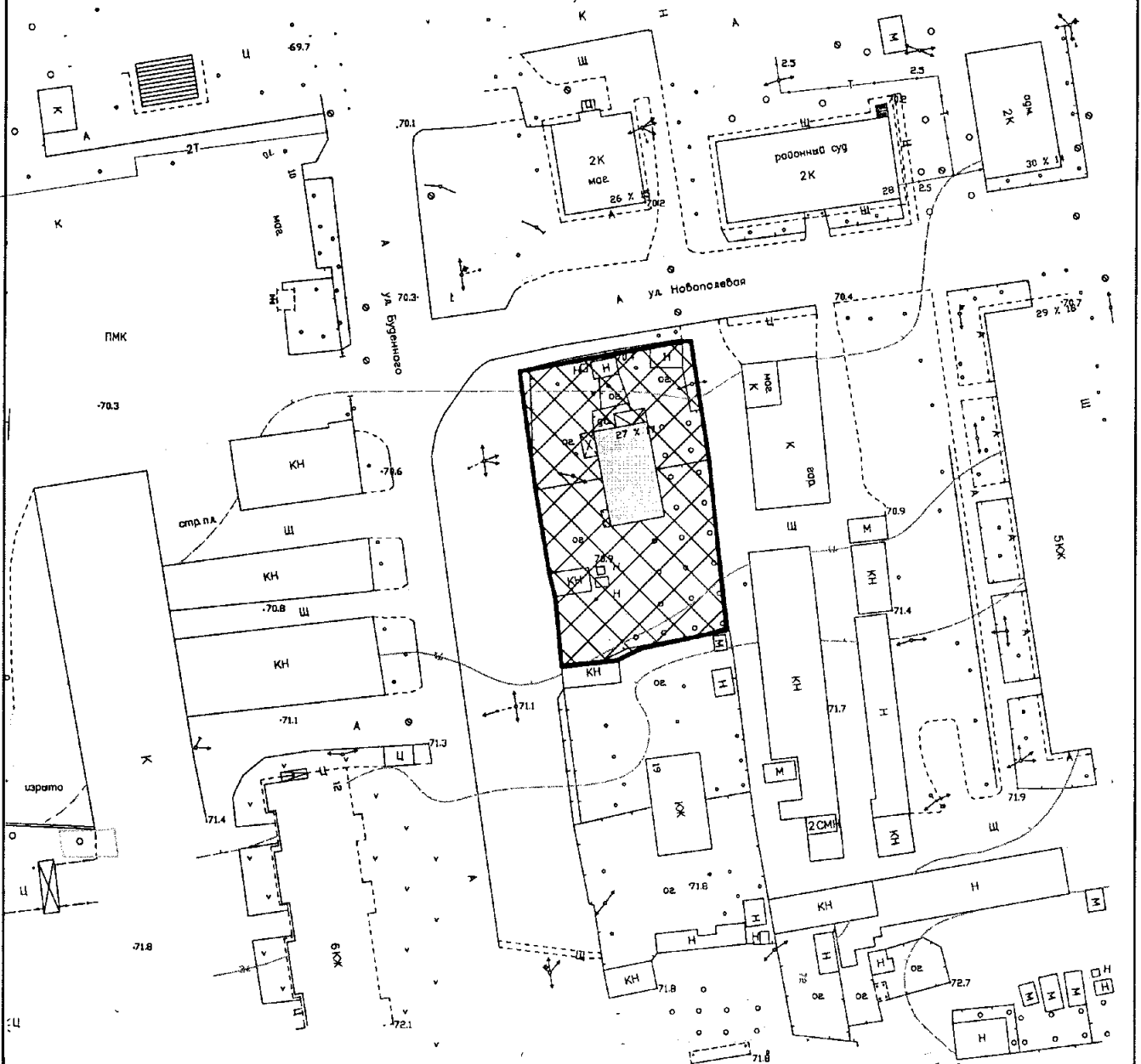
Технико-экономические показатели:

Площадь земельного участка под многоквартирным жилым домом составляет 1367 квадратных метров.



СПИСОК ИСПОЛЬЗУЕМОЙ ЛИТЕРАТУРЫ

1. СП 42.13330.2011 Градостроительство. Планировка и застройка городских и сельских поселений. Актуализированная редакция СНиП 2.07.01-89*.
2. СП 30-102-99. Планировка и застройка территорий малоэтажного жилищного строительства.

Схема расположения земельного участка



УСЛОВНЫЕ ОБОЗНАЧЕНИЯ:

	- Многоквартирный жилой дом
	- Земельный участок S=1367 кв. м.



Отдел архитектуры и градостроительства
 Самарская область, г.Похвистнево, ул.Ново-Полевая, 27

М 1:1000
 (масштаб)