



**АДМИНИСТРАЦИЯ
ГОРОДСКОГО ОКРУГА**

**Похвистнево
Самарской области**

ПОСТАНОВЛЕНИЕ

от 23.06.2015 № 885

**О назначении публичных слушаний по
проекту внесения изменений в Правила
землепользования и застройки
городского округа Похвистнево
Самарской области**

Рассмотрев представленный Комиссией по подготовке Правил землепользования и застройки городского округа Похвистнево Самарской области проект внесения изменений в Правила землепользования и застройки городского округа Похвистнево Самарской области, руководствуясь статьей 23 Устава городского округа Похвистнево Самарской области Администрация городского округа

ПОСТАНОВЛЯЕТ:

1. Назначить на 22 июля 2015 года в 17 часов публичные слушания по проекту внесения изменений в Правила землепользования и застройки городского округа Похвистнево Самарской области в части изменения территориальной зоны:

1.1. земельного участка, находящегося в зоне ПК-4 (зона предприятий и складов IV класса опасности) расположенного по адресу: Самарская область, г. Похвистнево, ул. Революционная, 241 Б, с кадастровым номером 63:07:0202016:615, площадью 8317 кв.м. на зону Ж-4 (зона смешанной жилой застройки) (Приложение №1);

1.2. земельного участка, находящегося в зоне ПК-4 (зона предприятий и складов IV класса опасности) расположенного по адресу: Самарская область, г. Похвистнево, ул. Максима Горького, 1 А, с кадастровым номером 63:07:0102016:621, площадью 10075 кв.м на зону Ж-4 (зона смешанной жилой застройки) (Приложение №2);

1.3 земельных участков, находящихся в зоне Ж-1 (зона застройки индивидуальными жилыми домами усадебного типа), расположенного по адресу: Самарская область, г. Похвистнево, район ул. Кооперативная, д.120 — д.126 на зону Ц-Т (зона объектов торговли) (Приложение №3);

1.4. земельных участков, находящихся в зоне Ц-2 (зона центра обслуживания и коммерческой активности местного значения), расположенных по адресу: Самарская область г.Похвистнево район ул. Бережкова д.12 - д.18 на зону Ж-4 (зона смешанной жилой застройки) (Приложение №4);

1.5. земельного участка в районе ул. Похвистневской (вдоль трассы Самара – Бугуруслан) с зоны Т-2 (зона магистральных улиц и дорог) на зону Ж-1 (зона застройки индивидуальными жилыми домами усадебного типа) (Приложение №5);

1.6. земельного участка в районе ул.Калиновская, ул.Калиновская 2, с зоны Р-2 (зона рекреационно-ландшафтных территорий) на зону Ж-1 (зона застройки индивидуальными жилыми домами усадебного типа) (Приложение №6).

2. Место проведения публичных – актовый зал Главного управления градостроительства и коммунального хозяйства Администрации городского округа Похвистнево Самарской области, ул. Кооперативная 27.

3. Органом, уполномоченным на организацию и проведение публичных слушаний по проекту изменений в Правила землепользования и застройки городского округа Похвистнево Самарской области назначить Комиссию по подготовке проекта Правил землепользования и застройки.

4.Замечания и предложения участников публичных слушаний по проекту внесения изменений в Правила землепользования и застройки городского округа Похвистнево Самарской области принимаются в письменном виде по адресу: г.Похвистнево, ул. Кооперативная, 27 и в электронном виде на адрес электронной почты e-mail: gl_upravlenie@mail.ru до 16 июля 2015 года.

5.Комиссии по подготовке проекта Правил землепользования и застройки в пятидневный срок, с учетом результатов публичных слушаний, обеспечить внесение изменений в проект Правил землепользования и застройки и представить проект на рассмотрение Главе городского округа с приложением протокола публичных слушаний и заключения о результатах публичных слушаний.

6. Контроль за выполнением настоящего постановления возложить на первого заместителя Главы городского округа Вазлёва Н.Н.

7. Опубликовать настоящее постановление в газете «Похвистневский вестник».

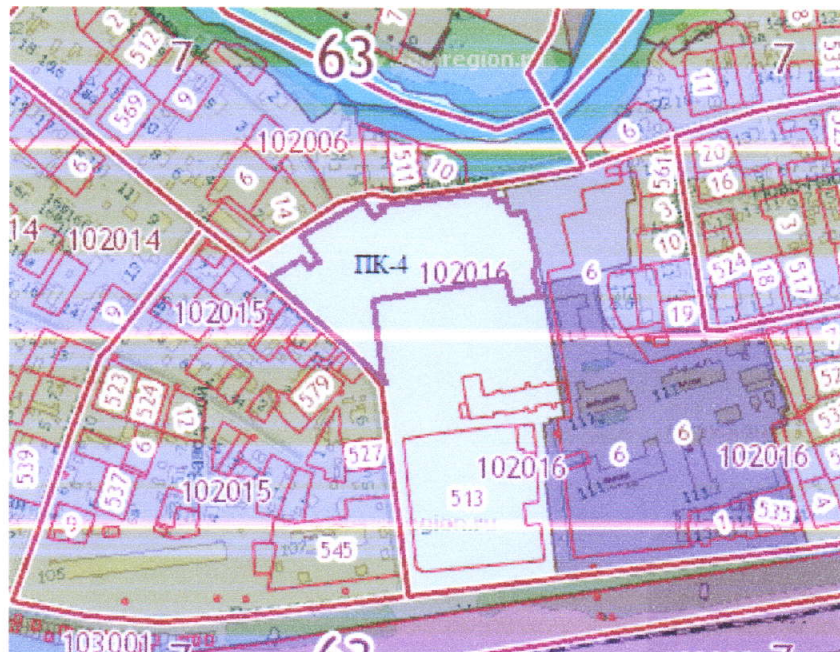
Глава городского округа



В.М. Филипенко

Графическое изображение
фрагмента карты градостроительного зонирования Правил землепользования
и застройки городского округа Похвистнево (земельный участок по
ул.М.Горького, 1 А)

изменить зону ПК-4

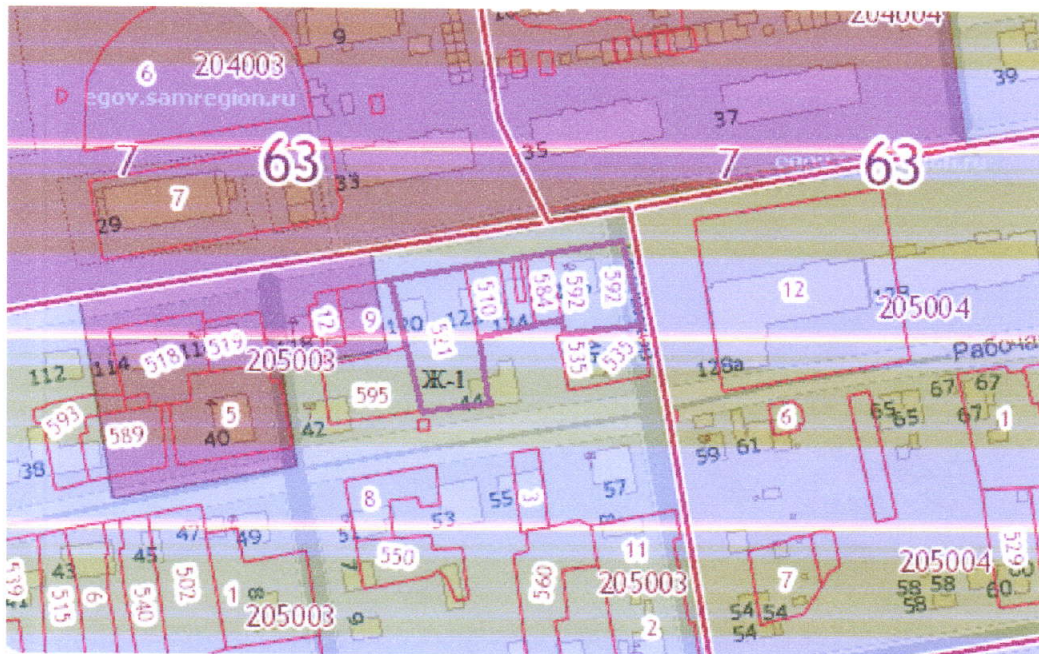


на зону Ж-4

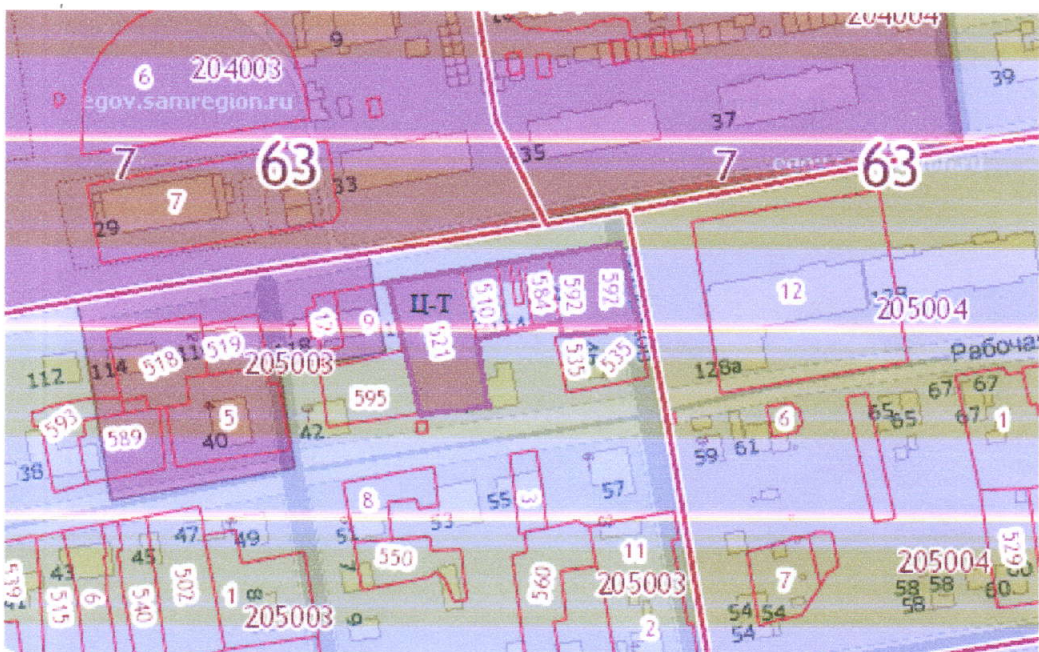


Графическое изображение
фрагмента карты градостроительного зонирования Правил землепользования
и застройки городского округа Похвистнево (земельный участок в районе
ул.Кооперативная, 120-126)

изменить зону Ж-1

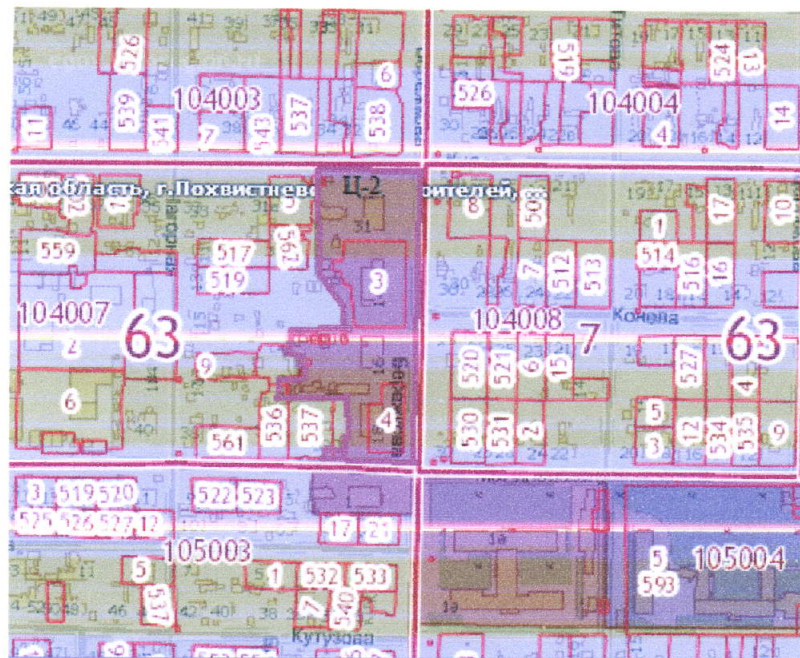


на зону Ц-Т

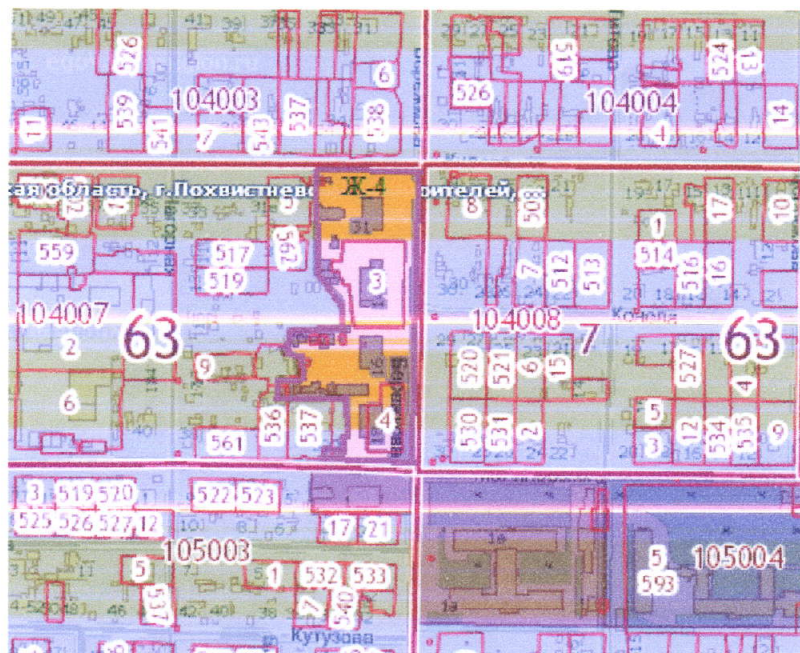


Графическое изображение
фрагмента карты градостроительного зонирования Правил землепользования
и застройки городского округа Похвистнево (земельный участок в районе
ул.Бережкова, 12-18)

изменить зону Ц-2

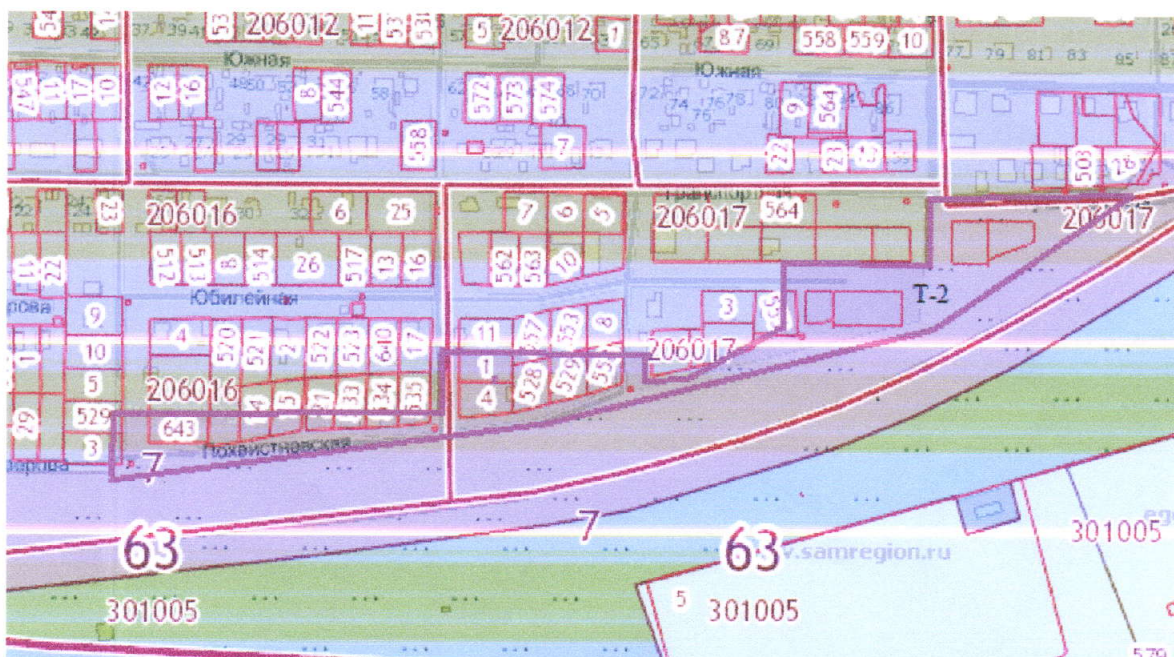


на зону Ж-4



Графическое изображение
фрагмента карты градостроительного зонирования Правил землепользования
и застройки городского округа Похвистнево (земельный участок в районе
ул.Похвистневская, вдоль трассы Самара-Бугуруслан)

изменить зону Т-2

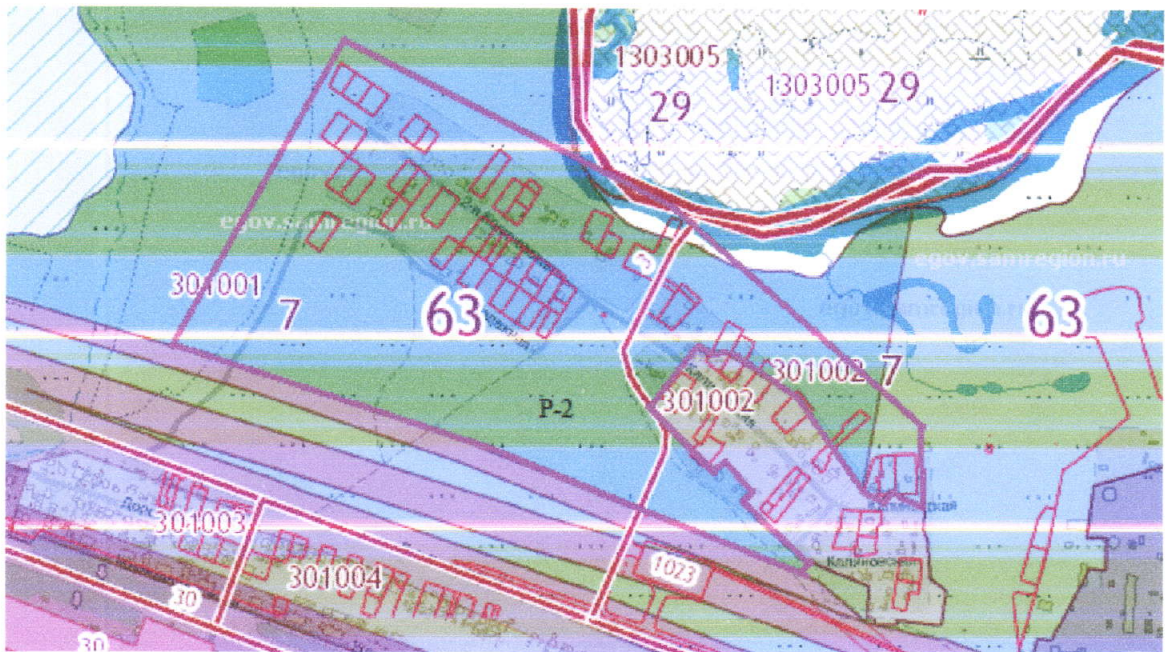


на зону Ж-1



Графическое изображение
фрагмента карты градостроительного зонирования Правил землепользования
и застройки городского округа Похвистнево (земельный участок в районе
ул.Калиновская и ул.Калиновская 2)

изменить зону Р-2



на зону Ж-1

