



АДМИНИСТРАЦИЯ ГОРОДСКОГО ОКРУГА

Похвистнево
Самарской области

ПОСТАНОВЛЕНИЕ

от 14.11.2025 № 1313

Об утверждении карт-планов территорий, подготовленных в границах кадастровых кварталов с учетными номерами
63:07:0101007; 63:07:0101012;
63:07:0101013; 63:07:0101014;
63:07:0101015; 63:07:0101016;
63:07:0101027; 63:07:0101017

В соответствии со статьей 42.10 Федерального закона от 24.07.2007 № 221-ФЗ «О государственном кадастре недвижимости», рассмотрев карты-планы территорий с учетными номерами 63:07:0101007; 63:07:0101012; 63:07:0101013; 63:07:0101014; 63:07:0101015; 63:07:0101016; 63:07:0101027; 63:07:0101017, протоколом заседания согласительной комиссии по вопросу согласования местоположения границ земельных участков от 29 октября 2025 № 4, руководствуясь Постановлением Правительства Самарской области от 18.02.2025 № 53 «Об организации проведения комплексных кадастровых работ на территории Самарской области в 2025 году», постановлением Администрации городского округа Похвистнево от 07.04.2025 № 399 «Об утверждении состава и регламента работы согласительной комиссии по согласованию местоположения границ земельных участков при выполнении комплексных кадастровых работ на территории городского округа Похвистнево Самарской области», Федеральным законом от 13.07.2025 № 218-ФЗ «О государственной регистрации недвижимости», статьей 23 Устава городского округа, Администрация городского округа

ПОСТАНОВЛЯЕТ:

1. Утвердить карты – планы территорий кадастровых кварталов с учетными номерами 63:07:0101007; 63:07:0101012; 63:07:0101013; 63:07:0101014; 63:07:0101015; 63:07:0101016; 63:07:0101027; 63:07:0101017, подготовленные в результате выполнения комплексных

кадастровых работ федерального значения, расположенного на территории городского округа Похвистнево.

2. Внести в Единый государственный реестр недвижимости сведения об объектах недвижимости (земельных участках, зданиях, сооружениях, объектах незавершенного строительства), полученных в результате выполнения комплексных кадастровых работ.

3. Разместить настоящее постановление на официальном сайте Администрации в течении трех рабочих со дня его принятия.

4. Опубликовать настоящее постановление в газете «Похвистневский вестник».

5. Настоящее постановление вступает в силу со дня его официального опубликования.

6. Контроль за исполнением настоящего постановления возложить на Первого заместителя Главы городского округа Е.А.Пензина.

Глава городского округа



С.П.Попов

Глебова С.Ю. 21121

ЗАКЛЮЧЕНИЕ № 4

согласительной комиссии о результатах рассмотрения возражений относительно местоположения границ земельных участков, расположенных в границах кадастровых кварталов с учетными номерами 63:07:0101007; 63:07:0101012; 63:07:0101013; 63:07:0101014; 63:07:0101015; 63:07:0101016; 63:07:0101027; 63:07:0101017, выполненных при выполнении комплексных кадастровых работ в соответствии с государственным (муниципальным) контрактом от 30 января 2025 года № 321- 20-2025-002

29 октября 2025 г.

город Похвистнево

Присутствовали:

Заместитель председателя

Пензин Евгений Анатольевич

- Первый заместитель Главы городского округа

Члены комиссии:

Герасимичева Светлана

Николаевна

- заместитель Главы городского округа по экономике и финансам

Пугачев Дмитрий Викторович

- и.о.руководителя МКУ «Управление ЖКХ»

Глебова Светлана Юрьевна

- начальник отдела архитектуры и градостроительства МКУ «Управление ГЖКХ»

Курамшин Раиль Наильевич

- начальник отдела по управлению имуществом Администрации городского округа

Потапова Екатерина Юрьевна

- ведущий инженер отдела архитектуры и градостроительства МКУ «Управление ГЖКХ»

Иванова Мария Михайловна

- ведущий специалист отдела по управлению имуществом Администрации городского округа

Полынкova Ульяна Викторовна

-руководитель межмуниципального отдела Росреестра по городу Похвистнево и Похвистневскому району (по согласованию)

Приглашенные лица: отсутствовали

Повестка дня:

1. Общая информация о результатах выполнения комплексных кадастровых работ в границах кадастровых кварталов с учетными номерами 63:07:0101007; 63:07:0101012; 63:07:0101013; 63:07:0101014; 63:07:0101015;



63:07:0101016; 63:07:0101027; 63:07:0101017 при выполнении комплексных кадастровых работ в соответствии с государственным (муниципальным) контрактом от 30 января 2025 года № 321- 20-2025-002 на территории городского округа Похвистнево Самарской области; порядке согласования местоположения границ земельных участков и регламенте работы согласительной комиссии; поступлении возражений заинтересованных лиц относительно местоположения границ земельных участков.

2. Рассмотрение проекта карты-плана территории, подготовленного в результате выполнения комплексных кадастровых работ в границах кадастровых кварталов с учетными номерами 63:07:0101007; 63:07:0101012; 63:07:0101013; 63:07:0101014; 63:07:0101015; 63:07:0101016; 63:07:0101027; 63:07:0101017 при выполнении комплексных кадастровых работ в соответствии с государственным (муниципальным) контрактом от 30 января 2025 года № 321- 20-2025-002 на территории городского округа Похвистнево Самарской области и возражений заинтересованных лиц относительно местоположения границ земельных участков.

3. О принятии решений о согласовании границ земельных участков и направлении заказчику работ для утверждения окончательной редакции карты- плана территории.

Результат рассмотрения:

Все вопросы рассмотрены. Возражения отсутствуют. Подготовленная редакция карт – планов территорий, подготовленных в результате выполнения комплексных кадастровых работ в границах кадастровых кварталов с учетными номерами 63:07:0101007; 63:07:0101012; 63:07:0101013; 63:07:0101014; 63:07:0101015; 63:07:0101016; 63:07:0101027; 63:07:0101017 при выполнении комплексных кадастровых работ в соответствии с государственным (муниципальным) контрактом от 30 января 2025 года № 321- 20-2025-002 на территории городского округа Похвистнево Самарской области и возражений заинтересованных лиц относительно местоположения границ земельных участков, согласована.

	подпись	ФИО
Заместитель председателя		Пензин Е.А.
Секретарь		Потапова Е.Ю.

Протокол № 4

заседания согласительной комиссии по вопросу согласования местоположения границ земельных участков, расположенных в границах кадастровых кварталов с учетными номерами 63:07:0101007; 63:07:0101012; 63:07:0101013; 63:07:0101014; 63:07:0101015; 63:07:0101016; 63:07:0101027; 63:07:0101017, выполненных при выполнении комплексных кадастровых работ в соответствии с государственным (муниципальным) контрактом от 30 января 2025 года № 321- 20-2025-002

29 октября 2025 г.

город Похвистнево

Присутствовали:

Заместитель председателя

Пензин Евгений Анатольевич

- Первый заместитель Главы городского округа

Члены комиссии:

Герасимичева Светлана
Николаевна

- заместитель Главы городского округа по экономике и финансам

Пугачев Дмитрий Викторович

- и.о.руководителя МКУ «Управление ЖКХ»

Глебова Светлана Юрьевна

- начальник отдела архитектуры и градостроительства МКУ «Управление ГЖКХ»

Курамшин Раиль Наильевич

- начальник отдела по управлению имуществом Администрации городского округа

Потапова Екатерина Юрьевна

- ведущий инженер отдела архитектуры и градостроительства МКУ «Управление ГЖКХ»

Иванова Мария Михайловна

- ведущий специалист отдела по управлению имуществом Администрации городского округа

Полынкova Ульяна Викторовна

- руководитель межмуниципального отдела Росреестра по городу Похвистнево и Похвистневскому району (по согласованию)

Из 9 членов комиссии на заседании присутствовали 8. Кворум имеется. Заседание согласительной комиссии является правомочным.

Правообладатели земельных участков (заинтересованные лица).

№ п/п	Фамилия, имя, отчество заинтересованного лица или его представителя (отчество указывается при наличии)	Реквизиты документа, подтверждающего полномочия представителя заинтересованного лица (заполняется в случае участия представителя заинтересованного лица)	Сведения о земельных участках	
			Адрес (местоположение) и кадастровый номер земельного участка	Вид права на земельный участок
1	2	3	4	5

Отсутствовали.

Повестка дня:

1. Общая информация о результатах выполнения комплексных кадастровых работ в границах кадастровых кварталов с учетными номерами 63:07:0101007; 63:07:0101012; 63:07:0101013; 63:07:0101014; 63:07:0101015; 63:07:0101016; 63:07:0101027; 63:07:0101017 при выполнении комплексных кадастровых работ в соответствии с государственным (муниципальным) контрактом от 30 января 2025 года № 321- 20-2025-002 на территории городского округа Похвистнево Самарской области; порядке согласования местоположения границ земельных участков и регламенте работы согласительной комиссии; поступлении возражений заинтересованных лиц относительно местоположения границ земельных участков.

Докладчик: Глебова С.Ю.

2. Рассмотрение проектов карт-планов территорий, подготовленных в результате выполнения комплексных кадастровых работ в границах кадастровых кварталов с учетными номерами 63:07:0101007; 63:07:0101012; 63:07:0101013; 63:07:0101014; 63:07:0101015; 63:07:0101016; 63:07:0101027; 63:07:0101017 при выполнении комплексных кадастровых работ в соответствии с государственным (муниципальным) контрактом от 30 января 2025 года № 321- 20-2025-002 на территории городского округа Похвистнево Самарской области и возражений заинтересованных лиц относительно местоположения границ земельных участков.

Докладчик: Глебова С.Ю.

3. О принятии решений о согласовании границ земельных участков и

направление заказчику работ для утверждения окончательной редакции карты- плана территории.

Рассмотрение вопроса № 1 повестки дня:

Общая информация о результатах выполнения комплексных кадастровых работ в границах кадастровых кварталов с учетными номерами 63:07:0101007; 63:07:0101012; 63:07:0101013; 63:07:0101014; 63:07:0101015; 63:07:0101016; 63:07:0101027; 63:07:0101017 при выполнении комплексных кадастровых работ в соответствии с государственным (муниципальным) контрактом от 30 января 2025 года № 321- 20-2025-002 на территории городского округа Похвистнево Самарской области; порядке согласования местоположения границ земельных участков и регламенте работы согласительной комиссии; поступлении возражений заинтересованных лиц относительно местоположения границ земельных участков.

Слушали: Глебову С.Ю., которая проинформировала о результатах выполнения комплексных кадастровых работ в границах кадастровых кварталов с учетными номерами 63:07:0101007; 63:07:0101012; 63:07:0101013; 63:07:0101014; 63:07:0101015; 63:07:0101016; 63:07:0101027; 63:07:0101017 при выполнении комплексных кадастровых работ в соответствии с государственным (муниципальным) контрактом от 30 января 2025 года № 321- 20-2025-002 на территории городского округа Похвистнево Самарской области, разъяснила порядок согласования местоположения границ земельных участков при выполнении комплексных кадастровых работ, предусмотренный статьей 42.10 Федерального закона от 24.07.2007 № 221-ФЗ «О кадастровой деятельности», а также регламент работы согласительной комиссии, утвержденный постановлением Администрации городского округа Похвистнево от 07.04.2025 № 399 «Об утверждении состава и регламента работы согласительной комиссии по согласованию местоположения границ земельных участков при выполнении комплексных кадастровых работ на территории городского округа Похвистнево Самарской области».

Извещение о проведении заседаний согласительных комиссий по вопросу согласования местоположения границ земельных участков, содержащие в том числе уведомления о завершении подготовки проекта карты-плана территории, были опубликованы, размещены и направлены способами и в сроки, установленные Федеральным законом от 24.07.2007 № 211-ФЗ «О кадастровой деятельности».

Со дня опубликования извещения согласительная комиссия обеспечивала ознакомление любых лиц с проектом карты-плана территории, в том числе в форме документа на бумажном носителе, в соответствии с регламентом работы согласительной комиссии. Возражений заинтересованных лиц относительно местоположения земельных участков в согласительную комиссию не поступило.

Решили: принять информацию по первому вопросу повестки дня к сведению.

Результаты голосования:

за	против	воздержались
единогласно		

Рассмотрение вопроса № 2 повестки дня:

Рассмотрение проекта карты-планы территории, подготовленной в результате выполнения комплексных кадастровых работ в границах кадастровых кварталов с учетными номерами 63:07:0101007; 63:07:0101012; 63:07:0101013; 63:07:0101014; 63:07:0101015; 63:07:0101016; 63:07:0101027; 63:07:0101017 и возражений заинтересованных лиц относительно местоположения границ земельных участков.

Слушали: Глебову С.Ю., которая представила для рассмотрения результаты выполнения комплексных кадастровых работ в виде карт-планов кадастровых кварталов с учетными номерами 63:07:0101007; 63:07:0101012; 63:07:0101013; 63:07:0101014; 63:07:0101015; 63:07:0101016; 63:07:0101027; 63:07:0101017, подготовленных при выполнении комплексных кадастровых работ и проинформировала о порядке и результатах выполнения комплексных кадастровых работ, предусмотренный статьей 42.10 Федерального закона от 24.07.2007 № 221-ФЗ «О кадастровой деятельности».

Для определения местоположения границ земельных участков при выполнении комплексных кадастровых работ использовались материалы землеустроительной документации, содержащейся в государственном фонде данных, полученные в результате проведения землеустройства, ситуационные планы, содержащиеся в технических паспортах, расположенных на земельных участках объектов недвижимости, которые находятся в архивах организаций по государственному техническому учету и (или) технической инвентаризации, планово-картографические материалы, имеющиеся в органах местного самоуправления городского округа, документы о правах на землю и иные документы, содержащие сведения о местоположении границ земельных участков. Также правообладателями земельных участков и (или) объектов недвижимости были предоставлены имеющиеся у них материалы и документы в отношении объектов недвижимости.

Перечень документов, представленных на рассмотрение комиссии по вопросу повестки дня № 2

№ п/п	Карты-планы 63:07:0101007; 63:07:0101012; 63:07:0101013; 63:07:0101014; 63:07:0101015; 63:07:0101016; 63:07:0101027; 63:07:0101017	От 25.08.2025 и от 17.10.2025 выполнены кадастровым инженером Брусенцовой Марией Вениаминовной
	Возражения заинтересованных лиц	отсутствуют

Результаты голосования:

за	против	воздержались
единогласно		

Особое мнение: отсутствует

Рассмотрение вопроса № 3 повестки дня:


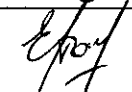
О принятии решений о согласовании границ земельных участков и направления заказчику работ для утверждения окончательной редакции карты-плана территории.


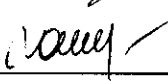

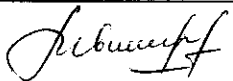
Слушали: Глебову С.Ю., которая пояснила, что в соответствии с Федеральным законом № 221-ФЗ «О кадастровой деятельности», местоположение границ земельных участков подлежит обязательному согласованию. Согласование местоположения границ проводится с заинтересованными лицами, обладающими земельными участками на праве: собственности, пожизненного наследуемого владения, постоянного (бессрочного) пользования, аренды. В период с 24.09.2025 по 27.10.2025 согласительная комиссия принимала обоснованные возражения относительно местоположения границ земельных участков, содержащихся в проектах карт-планов территорий, подготовленных в результате выполнения комплексных кадастровых работ на территории городского округа Похвистнево Самарской области в границах кадастровых кварталов 63:07:0101007; 63:07:0101012; 63:07:0101013; 63:07:0101014; 63:07:0101015; 63:07:0101016; 63:07:0101027; 63:07:0101017.

Решили: Согласовать местоположение границ земельных участков, представленных в проекте карты-плана территории, подготовленного в результате выполнения комплексных кадастровых работ на территории городского округа Похвистнево Самарской области в границах кадастровых кварталов с учетными номерами 63:07:0101007; 63:07:0101012; 63:07:0101013; 63:07:0101014; 63:07:0101015; 63:07:0101016; 63:07:0101027; 63:07:0101017.

Подготовить заключение о результатах рассмотрения возражений заинтересованных лиц относительно местоположения границ земельных участков, установленных при выполнении комплексных кадастровых работ и оформить акт согласования границ земельных участков.

Направить заказчику комплексных кадастровых работ для утверждения оформленные исполнителем комплексных кадастровых работ проект карты-плана территории в окончательной редакции и необходимые заседания согласительной комиссии в сроки, установленные Федеральным законом № 211-ФЗ «О кадастровой деятельности».

	подпись	ФИО
Заместитель председателя комиссии		Пензин Е.А.
Секретарь		Потапова Е.Ю.

Члены комиссии:		Герасимичева С.Н.
		Пугачев Д.В.
		Глебова С.Ю.
		Курамшин Р.Н.
		Иванова М.М.
		Полынкova У.В.

КАРТА-ПЛАН ТЕРРИТОРИИ		
Содержание		
№ п/п	Разделы карта-плана территории	Номера листов
1	2	3
1	Пояснительная записка	
2	Сведения о пунктах геодезической сети и средствах измерений	
3	Сведения об уточняемых земельных участках	
4	Описание местоположения строения на земельном участке	
5	Схема границ земельных участков	
6	Схема геодезических построений	
7	Акт согласования местоположения границ земельных участков	

Пояснительная записка

Территория выполнения комплексных кадастровых работ: *Российская Федерация, Самарская обл., г.Похвистнево, район "Вязовка",*
(наименование субъекта Российской Федерации, муниципального образования, населенного пункта, уникальные учетные номера кадастровых кварталов, иные сведения, позволяющие определить местоположение территории, на которой выполняются комплексные кадастровые работы, например, наименование садоводческого или огороднического некоммерческого товарищества, гаражного кооператива, элемента планировочной структуры)

2. Основания выполнения комплексных кадастровых работ:
Наименование, дата и номер документа, на основании которого выполняются комплексные кадастровые работы:
Соглашение о предоставлении из федерального бюджета субсидий, в том числе грантов в форме субсидий, юридическим лицам, индивидуальным предпринимателям, а также физическим лицам от 30.01.2025 №321-20-2025-002

3. Дата подготовки карты-плана территории 17 октября 2025 г.

4. Сведения о заказчике(ах) комплексных кадастровых работ:
В отношении юридического лица, органа местного самоуправления муниципального района, муниципального округа или городского округа либо уполномоченного исполнительного органа государственной власти субъекта Российской Федерации:
полное или сокращенное (в случае, если имеется) наименование: *Управление Федеральной службы государственной регистрации, кадастра и картографии по Самарской области*
основной государственный регистрационный номер: *1046300581590*
идентификационный номер налогоплательщика: *6317053595*

В отношении физического лица или представителя физических или юридических лиц:
фамилия, имя, отчество (последнее - при наличии): —

КАРТА-ПЛАН ТЕРРИТОРИИ					
страховой номер индивидуального лицевого счета в системе обязательного пенсионного страхования Российской Федерации (СНИЛС): —					
Наименование и реквизиты документа, подтверждающие полномочия представителя заказчика(ов) комплексных кадастровых работ: —					
Адрес электронной почты (для направления уведомления о результатах внесения сведений в Единый государственный реестр недвижимости): <i>63_npr@rosreestr.ru</i>					
5. Сведения об исполнителе комплексных кадастровых работ:					
Полное или сокращенное (в случае, если имеется) наименование и адрес юридического лица, с которым заключен государственный или муниципальный контракт либо договор подряда на выполнение комплексных кадастровых работ: <i>Филиал ППК «Роскадастр» по Самарской области, Самарская область, г. Самара, ул. Ленинская, 25а</i>					
Фамилия, имя, отчество кадастрового инженера (последнее - при наличии): <i>Брусенцева Мария Вениаминовна</i> и основной государственный регистрационный номер кадастрового инженера индивидуального предпринимателя (ОГРНИП): —					
Страховой номер индивидуального лицевого счета в системе обязательного пенсионного страхования Российской Федерации (СНИЛС) кадастрового инженера: <i>117-295-190 63</i>					
Уникальный реестровый номер кадастрового инженера в реестре саморегулируемой организации кадастровых инженеров и дата внесения сведений о физическом лице в такой реестр: <i>5847 30 ноября 2015 г.</i>					
Полное или (в случае, если имеется) сокращенное наименование саморегулируемой организации кадастровых инженеров, членом которой является кадастровый инженер: <i>Ассоциация "Саморегулируемая организация кадастровых инженеров"</i>					
Контактный телефон: <i>88462005026, 1,2017</i>					
Почтовый адрес и адрес электронной почты, по которым осуществляется связь с кадастровым инженером: <i>Самарская область, г. Самара, ул. Ленинская, 25а, kkr@63.kadastr.ru</i>					
6. Перечень документов, использованных при подготовке карты-плана территории:					
№ п/п	Реквизиты документа				
	Вид	Дата	Номер	Наименование	Иные сведения
1	2	3	4	5	6
1	—	14.08.2025	КУВИ-001/2025-155835060	Кадастровый план территории	—

АКТ СОГЛАСОВАНИЯ**местоположения границ земельных участков при выполнении комплексных кадастровых работ**

Российская Федерация, Самарская обл., г.Похвистнево, район "Вязовка", 63:07:0101007

наименование субъекта Российской Федерации, муниципального образования, населенного пункта, уникальные учетные номера кадастровых кварталов, а также иные сведения, позволяющие определить местоположение территории, на которой выполняются комплексные кадастровые работы

№ п/п	Обозначение части (характерной точки) границы		Результат согласования (согласовано/ спорное)	Кадастровые номера или обозначения смежных земельных участков	Сведения о лице, представившем возражения	Реквизиты вступившего в законную силу судебного акта
	от т.	до т.				
1			3	4	5	6
1.	н1У	н2У	согласовано	63:07:0101007:500 63:07:0101007:522	—	—
2.	н2У	—	согласовано	63:07:0101007:500 63:07:0101007:562 63:07:0101007:526 63:07:0101007:522	—	—
3.	н2У	н3У	согласовано	63:07:0101007:500 63:07:0101007:526	—	—
4.	н3У	н1У	согласовано	63:07:0101007:500	—	—
5.	н5У	н6У	согласовано	63:07:0101007:501	—	—
6.	н6У	н7У	согласовано	63:07:0101007:501 63:07:0101007:540	—	—
7.	н7У	н8У	согласовано	63:07:0101007:501 63:07:0101007:553	—	—
8.	н8У	—	согласовано	63:07:0101007:501 63:07:0101007:571 63:07:0101007:553 63:07:0101007:514	—	—
9.	н8У	н5У	согласовано	63:07:0101007:501 63:07:0101007:514	—	—
10.	н18У	—	согласовано	63:07:0101007:502 63:07:0101007:545 63:07:0101007:523	—	—

АКТ СОГЛАСОВАНИЯ**местоположения границ земельных участков при выполнении комплексных кадастровых работ**

Российская Федерация, Самарская обл., г.Похвистнево, район "Вязовка", 63:07:0101007

наименование субъекта Российской Федерации, муниципального образования, населенного пункта, уникальные учетные номера кадастровых кварталов, а также иные сведения, позволяющие определить местоположение территории, на которой выполняются комплексные кадастровые работы

1			3	4	5	6
11.	н18У	н68У	согласовано	63:07:0101007:503 63:07:0101007:502 63:07:0101007:523	—	—
12.	н68У	—	согласовано	63:07:0101007:502 63:07:0101007:510 63:07:0101007:523 63:07:0101007:558	—	—
13.	н68У	н224У	согласовано	63:07:0101007:502 63:07:0101007:558	—	—
14.	н224У	н19У	согласовано	63:07:0101007:502	—	—
15.	н19У	н18У	согласовано	63:07:0101007:502 63:07:0101007:503	—	—
16.	н19У	н21У	согласовано	63:07:0101007:503	—	—
17.	н21У	—	согласовано	63:07:0101007:503 63:07:0101007:546 63:07:0101007:532 63:07:0101007:545	—	—
18.	н21У	н18У	согласовано	63:07:0101007:503 63:07:0101007:545	—	—
19.	н24У	н28У	согласовано	63:07:0101007:504	—	—
20.	н28У	н33У	согласовано	63:07:0101007:504 63:07:0101007:547	—	—
21.	н33У	н35У	согласовано	63:07:0101007:504 63:07:0101007:541	—	—
22.	н35У	н24У	согласовано	63:07:0101007:504 63:07:0101007:544	—	—

АКТ СОГЛАСОВАНИЯ
местоположения границ земельных участков при выполнении комплексных кадастровых работ

Российская Федерация, Самарская обл., г.Похвистнево, район "Вязовка", 63:07:0101007

наименование субъекта Российской Федерации, муниципального образования, населенного пункта, уникальные учетные номера кадастровых кварталов, а также иные сведения, позволяющие определить местоположение территории, на которой выполняются комплексные кадастровые работы

1	2	3	4	5	6	
23.	н36У	н37У	согласовано	63:07:0101007:506 63:07:0101007:543	—	—
24.	н37У	н41У	согласовано	63:07:0101007:506	—	—
25.	н41У	н42У	согласовано	63:07:0101007:506 63:07:0101007:539	—	—
26.	н42У	—	согласовано	63:07:0101007:506 63:07:0101007:530 63:07:0101007:539 63:07:0101007:515	—	—
27.	н42У	н36У	согласовано	63:07:0101007:506 63:07:0101007:515	—	—
28.	н9У	—	согласовано	63:07:0101007:507 63:07:0101007:525 63:07:0101007:570 63:07:0101007:536	—	—
29.	н9У	н10У	согласовано	63:07:0101007:507 63:07:0101007:570	—	—
30.	н10У	н12У	согласовано	63:07:0101007:507 63:07:0101007:573	—	—
31.	н12У	н17У	согласовано	63:07:0101007:507	—	—
32.	н17У	н9У	согласовано	63:07:0101007:507 63:07:0101007:536	—	—
33.	н48У	н49У	согласовано	63:07:0101007:508 63:07:0101007:574	—	—
34.	н49У	—	согласовано	63:07:0101007:508 63:07:0101007:566 63:07:0101007:574	—	—

АКТ СОГЛАСОВАНИЯ
местоположения границ земельных участков при выполнении комплексных кадастровых работ

Российская Федерация, Самарская обл., г.Похвистнево, район "Вязовка", 63:07:0101007

наименование субъекта Российской Федерации, муниципального образования, населенного пункта, уникальные учетные номера кадастровых кварталов, а также иные сведения, позволяющие определить местоположение территории, на которой выполняются комплексные кадастровые работы

1	2	3	4	5	6	
35.	н49У	н50У	согласовано	63:07:0101007:567 63:07:0101007:508	—	—
36.	н50У	—	согласовано	63:07:0101007:567 63:07:0101007:508 63:07:0101007:561 63:07:0101007:575	—	—
37.	н50У	н51У	согласовано	63:07:0101007:567 63:07:0101007:508 63:07:0101007:575	—	—
38.	н51У	н48У	согласовано	63:07:0101007:508	—	—
39.	н55У	н59У	согласовано	63:07:0101007:509	—	—
40.	н59У	—	согласовано	63:07:0101007:509 63:07:0101007:516	—	—
41.	н59У	н60У	согласовано	63:07:0101007:509	—	—
42.	н60У	—	согласовано	63:07:0101007:509 63:07:0101007:554 63:07:0101007:555	—	—
43.	н60У	н55У	согласовано	63:07:0101007:509 63:07:0101007:555	—	—
44.	н67У	1	согласовано	63:07:0101007:510 63:07:0101007:569	—	—
45.	1	—	согласовано	63:07:0101007:510 63:07:0101007:1 63:07:0101007:569	—	—
46.	1	н68У	согласовано	63:07:0101007:558 63:07:0101007:510	—	—

АКТ СОГЛАСОВАНИЯ**местоположения границ земельных участков при выполнении комплексных кадастровых работ**

Российская Федерация, Самарская обл., г.Похвистнево, район "Вязовка", 63:07:0101007

наименование субъекта Российской Федерации, муниципального образования, населенного пункта, уникальные учетные номера кадастровых кварталов, а также иные сведения, позволяющие определить местоположение территории, на которой выполняются комплексные кадастровые работы

1			3	4	5	6
				63:07:0101007:558	—	—
47.	н68У	н67У	согласовано	63:07:0101007:510	—	—
				—	—	—
48.	н69У	н70У	согласовано	63:07:0101007:511	—	—
				63:07:0101007:552	—	—
49.	н70У	н71У	согласовано	63:07:0101007:511	—	—
				—	—	—
50.	н71У	н72У	согласовано	63:07:0101007:511	—	—
				63:07:0101007:513	—	—
51.	н72У	н69У	согласовано	63:07:0101007:511	—	—
				—	—	—
52.	н73У	н74У	согласовано	63:07:0101007:512	—	—
				—	—	—
53.	н74У	н75У	согласовано	63:07:0101007:512	—	—
				63:07:0101007:556	—	—
54.	н75У	н76У	согласовано	63:07:0101007:512	—	—
				—	—	—
55.	н76У	н73У	согласовано	63:07:0101007:512	—	—
				63:07:0101007:552	—	—
56.	н71У	н77У	согласовано	63:07:0101007:513	—	—
				—	—	—
57.	н77У	н78У	согласовано	63:07:0101007:513	—	—
				63:07:0101007:538	—	—
58.	н78У	н72У	согласовано	63:07:0101007:513	—	—
				—	—	—
59.	н8У	н79У	согласовано	63:07:0101007:514	—	—
				63:07:0101007:571	—	—
60.	н79У	н80У	согласовано	63:07:0101007:514	—	—
				63:07:0101007:531	—	—

АКТ СОГЛАСОВАНИЯ**местоположения границ земельных участков при выполнении комплексных кадастровых работ**

Российская Федерация, Самарская обл., г.Похвистнево, район "Вязовка", 63:07:0101007

наименование субъекта Российской Федерации, муниципального образования, населенного пункта, уникальные учетные номера кадастровых кварталов, а также иные сведения, позволяющие определить местоположение территории, на которой выполняются комплексные кадастровые работы

1			3	4	5	6
61.	н80У	н5У	согласовано	63:07:0101007:514	—	—
				—	—	—
62.	н82У	н36У	согласовано	63:07:0101007:515	—	—
				63:07:0101007:543	—	—
63.	н42У	н82У	согласовано	63:07:0101007:515	—	—
				—	—	—
64.	н59У	н90У	согласовано	63:07:0101007:516	—	—
				—	—	—
65.	н90У	н91У	согласовано	63:07:0101007:516	—	—
				63:07:0101007:554	—	—
66.	н91У	н59У	согласовано	63:07:0101007:516	—	—
				—	—	—
67.	н95У	н96У	согласовано	63:07:0101007:517	—	—
				63:07:0101007:553	—	—
68.	н96У	н100У	согласовано	63:07:0101007:517	—	—
				63:07:0101007:540	—	—
69.	н100У	н95У	согласовано	63:07:0101007:517	—	—
				—	—	—
70.	н104У	н105У	согласовано	63:07:0101007:518	—	—
				63:07:0101007:546	—	—
				63:07:0101007:518	—	—
71.	н105У	—	согласовано	63:07:0101007:532	—	—
				63:07:0101007:565	—	—
				63:07:0101007:546	—	—
72.	н105У	9	согласовано	63:07:0101007:518	—	—
				63:07:0101007:565	—	—
73.	9	—	согласовано	63:07:0101007:518	—	—
				63:07:0101007:519	—	—
				63:07:0101007:3	—	—

АКТ СОГЛАСОВАНИЯ
местоположения границ земельных участков при выполнении комплексных кадастровых работ

Российская Федерация, Самарская обл., г.Похвистнево, район "Вязовка", 63:07:0101007

наименование субъекта Российской Федерации, муниципального образования, населенного пункта, уникальные учетные номера кадастровых кварталов, а также иные сведения, позволяющие определить местоположение территории, на которой выполняются комплексные кадастровые работы

1	2	3	4	5	6	
74.	9	2	согласовано	63:07:0101007:518	—	—
				63:07:0101007:3	—	—
75.	2	н104У	согласовано	63:07:0101007:518	—	—
				—	—	—
76.	9	н115У	согласовано	63:07:0101007:519	—	—
				63:07:0101007:565	—	—
77.	н115У	н116У	согласовано	63:07:0101007:519	—	—
				—	—	—
78.	н116У	13	согласовано	63:07:0101007:519	—	—
				63:07:0101007:566	—	—
79.	13	—	согласовано	63:07:0101007:519	—	—
				63:07:0101007:574	—	—
				63:07:0101007:3	—	—
80.	13	9	согласовано	63:07:0101007:519	—	—
				63:07:0101007:3	—	—
81.	н117У	н118У	согласовано	63:07:0101007:522	—	—
				63:07:0101007:559	—	—
82.	н118У	н2У	согласовано	63:07:0101007:522	—	—
				63:07:0101007:562	—	—
83.	н1У	н117У	согласовано	63:07:0101007:522	—	—
				—	—	—
84.	н119У	н68У	согласовано	63:07:0101007:523	—	—
				—	—	—
85.	н18У	н119У	согласовано	63:07:0101007:523	—	—
				63:07:0101007:545	—	—
86.	н125У	—	согласовано	63:07:0101007:524	—	—
				63:07:0101007:557	—	—
87.	н125У	н126У	согласовано	63:07:0101007:524	—	—
				—	—	—

АКТ СОГЛАСОВАНИЯ
местоположения границ земельных участков при выполнении комплексных кадастровых работ

Российская Федерация, Самарская обл., г.Похвистнево, район "Вязовка", 63:07:0101007

наименование субъекта Российской Федерации, муниципального образования, населенного пункта, уникальные учетные номера кадастровых кварталов, а также иные сведения, позволяющие определить местоположение территории, на которой выполняются комплексные кадастровые работы

1	2	3	4	5	6	
88.	н126У	н127У	согласовано	63:07:0101007:524	—	—
				63:07:0101007:555	—	—
89.	н127У	—	согласовано	63:07:0101007:524	—	—
				63:07:0101007:535	—	—
				63:07:0101007:555	—	—
90.	н127У	н125У	согласовано	63:07:0101007:524	—	—
				—	—	—
91.	н129У	н9У	согласовано	63:07:0101007:525	—	—
				63:07:0101007:570	—	—
92.	н9У	н132У	согласовано	63:07:0101007:525	—	—
				63:07:0101007:536	—	—
93.	н132У	—	согласовано	63:07:0101007:525	—	—
				63:07:0101007:537	—	—
				63:07:0101007:564	—	—
				63:07:0101007:536	—	—
94.	н132У	н136У	согласовано	63:07:0101007:525	—	—
				63:07:0101007:564	—	—
95.	н136У	н129У	согласовано	63:07:0101007:525	—	—
				—	—	—
96.	н2У	н137У	согласовано	63:07:0101007:526	—	—
				63:07:0101007:562	—	—
97.	н137У	н3У	согласовано	63:07:0101007:526	—	—
				—	—	—
98.	н139У	н141У	согласовано	63:07:0101007:527	—	—
				—	—	—
99.	н141У	—	согласовано	63:07:0101007:527	—	—
				63:07:0101007:533	—	—
100.	н141У	14	согласовано	63:07:0101007:527	—	—
				63:07:0101007:534	—	—

АКТ СОГЛАСОВАНИЯ
местоположения границ земельных участков при выполнении комплексных кадастровых работ

Российская Федерация, Самарская обл., г.Похвистнево, район "Вязовка", 63:07:0101007

наименование субъекта Российской Федерации, муниципального образования, населенного пункта, уникальные учетные номера кадастровых кварталов, а также иные сведения, позволяющие определить местоположение территории, на которой выполняются комплексные кадастровые работы

1	2	3	4	5	6
101.	14	—	согласовано	63:07:0101007:527 63:07:0101007:1 63:07:0101007:569 63:07:0101007:534	— — — —
102.	14	н139У	согласовано	63:07:0101007:527 63:07:0101007:569	— —
103.	н144У	н145У	согласовано	63:07:0101007:528 —	— —
104.	н145У	н146У	согласовано	63:07:0101007:528 63:07:0101007:538	— —
105.	н146У	н147У	согласовано	63:07:0101007:528 —	— —
106.	н147У	н144У	согласовано	63:07:0101007:528 63:07:0101007:548	— —
107.	н148У	н149У	согласовано	63:07:0101007:529 63:07:0101007:551	— —
108.	н149У	—	согласовано	63:07:0101007:529 63:07:0101007:530 63:07:0101007:551 63:07:0101007:539	— — — —
109.	н149У	н150У	согласовано	63:07:0101007:529 63:07:0101007:539	— —
110.	н150У	н148У	согласовано	63:07:0101007:529 —	— —
111.	н42У	н149У	согласовано	63:07:0101007:530 63:07:0101007:539	— —
112.	н149У	н42У	согласовано	63:07:0101007:530 —	— —
113.	н79У	н156У	согласовано	63:07:0101007:531 —	— —

АКТ СОГЛАСОВАНИЯ
местоположения границ земельных участков при выполнении комплексных кадастровых работ

Российская Федерация, Самарская обл., г.Похвистнево, район "Вязовка", 63:07:0101007

наименование субъекта Российской Федерации, муниципального образования, населенного пункта, уникальные учетные номера кадастровых кварталов, а также иные сведения, позволяющие определить местоположение территории, на которой выполняются комплексные кадастровые работы

1	2	3	4	5	6
114.	н156У	н80У	согласовано	63:07:0101007:571 63:07:0101007:531 —	— — —
115.	н105У	н21У	согласовано	63:07:0101007:532 63:07:0101007:546	— —
116.	н21У	н162У	согласовано	63:07:0101007:532 —	— —
117.	н162У	н105У	согласовано	63:07:0101007:532 63:07:0101007:565	— —
118.	н167У	—	согласовано	63:07:0101007:533 63:07:0101007:564	— —
119.	н167У	н168У	согласовано	63:07:0101007:533 63:07:0101007:537	— —
120.	н168У	н169У	согласовано	63:07:0101007:533 —	— —
121.	н169У	н141У	согласовано	63:07:0101007:533 63:07:0101007:534	— —
122.	н141У	н167У	согласовано	63:07:0101007:533 —	— —
123.	н169У	19	согласовано	63:07:0101007:534 —	— —
124.	19	14	согласовано	63:07:0101007:534 63:07:0101007:1	— —
125.	н127У	н171У	согласовано	63:07:0101007:535 —	— —
126.	н171У	н172У	согласовано	63:07:0101007:535 63:07:0101007:554	— —
127.	н172У	н127У	согласовано	63:07:0101007:535 —	— —

АКТ СОГЛАСОВАНИЯ**местоположения границ земельных участков при выполнении комплексных кадастровых работ**

Российская Федерация, Самарская обл., г.Похвистнево, район "Вязовка", 63:07:0101007

наименование субъекта Российской Федерации, муниципального образования, населенного пункта, уникальные учетные номера кадастровых кварталов, а также иные сведения, позволяющие определить местоположение территории, на которой выполняются комплексные кадастровые работы

1	2	3	4	5	6
128.	н17У	н132У	согласовано	63:07:0101007:536	—
129.	н167У	н176У	согласовано	63:07:0101007:537 63:07:0101007:564	—
130.	н176У	н132У	согласовано	63:07:0101007:537	—
131.	н132У	н168У	согласовано	63:07:0101007:537	—
132.	н77У	н146У	согласовано	63:07:0101007:538	—
133.	н145У	н78У	согласовано	63:07:0101007:538	—
134.	н41У	н150У	согласовано	63:07:0101007:539	—
135.	н96У	н7У	согласовано	63:07:0101007:540	—
136.	н6У	н100У	согласовано	63:07:0101007:540	—
137.	н179У	н35У	согласовано	63:07:0101007:541 63:07:0101007:544	—
138.	н33У	н182У	согласовано	63:07:0101007:541 63:07:0101007:547	—
139.	н182У	—	согласовано	63:07:0101007:541 63:07:0101007:543	—
140.	н182У	н179У	согласовано	63:07:0101007:541	—
141.	н191У	н195У	согласовано	63:07:0101007:542 63:07:0101007:550	—
142.	н195У	н191У	согласовано	63:07:0101007:542	—

АКТ СОГЛАСОВАНИЯ**местоположения границ земельных участков при выполнении комплексных кадастровых работ**

Российская Федерация, Самарская обл., г.Похвистнево, район "Вязовка", 63:07:0101007

наименование субъекта Российской Федерации, муниципального образования, населенного пункта, уникальные учетные номера кадастровых кварталов, а также иные сведения, позволяющие определить местоположение территории, на которой выполняются комплексные кадастровые работы

1	2	3	4	5	6
143.	н82У	н182У	согласовано	63:07:0101007:543	—
144.	н182У	н199У	согласовано	63:07:0101007:543 63:07:0101007:547	—
145.	н199У	н37У	согласовано	63:07:0101007:543	—
146.	н179У	н24У	согласовано	63:07:0101007:544	—
147.	н21У	н204У	согласовано	63:07:0101007:545 63:07:0101007:546	—
148.	н204У	н119У	согласовано	63:07:0101007:545	—
149.	н104У	н204У	согласовано	63:07:0101007:546	—
150.	н28У	н199У	согласовано	63:07:0101007:547	—
151.	н147У	н144У	согласовано	63:07:0101007:548	—
152.	н191У	н211У	согласовано	63:07:0101007:550	—
153.	н211У	н212У	согласовано	63:07:0101007:550 63:07:0101007:556	—
154.	н212У	н195У	согласовано	63:07:0101007:550	—
155.	н148У	н149У	согласовано	63:07:0101007:551	—
156.	н76У	н70У	согласовано	63:07:0101007:552	—

АКТ СОГЛАСОВАНИЯ**местоположения границ земельных участков при выполнении комплексных кадастровых работ****Российская Федерация, Самарская обл., г.Похвистнево, район "Вязовка", 63:07:0101007**

наименование субъекта Российской Федерации, муниципального образования, населенного пункта, уникальные учетные номера кадастровых кварталов, а также иные сведения, позволяющие определить местоположение территории, на которой выполняются комплексные кадастровые работы

1	2	3	4	5	6
157.	н69У	н73У	согласовано	63:07:0101007:552	—
158.	н95У	н219У	согласовано	63:07:0101007:553	—
159.	н219У	н220У	согласовано	63:07:0101007:553	—
160.	н220У	н8У	согласовано	63:07:0101007:553	—
161.	н171У	н60У	согласовано	63:07:0101007:554	—
162.	н60У	н91У	согласовано	63:07:0101007:554	—
163.	н90У	н172У	согласовано	63:07:0101007:554	—
164.	н126У	н55У	согласовано	63:07:0101007:555	—
165.	н60У	н127У	согласовано	63:07:0101007:555	—
166.	н211У	н75У	согласовано	63:07:0101007:556	—
167.	н74У	н212У	согласовано	63:07:0101007:556	—
168.	н219У	н125У	согласовано	63:07:0101007:557	—
169.	н125У	н223У	согласовано	63:07:0101007:557	—
170.	н223У	н220У	согласовано	63:07:0101007:557	—
171.	1	20	согласовано	63:07:0101007:571	—
				63:07:0101007:558	—

АКТ СОГЛАСОВАНИЯ**местоположения границ земельных участков при выполнении комплексных кадастровых работ****Российская Федерация, Самарская обл., г.Похвистнево, район "Вязовка", 63:07:0101007**

наименование субъекта Российской Федерации, муниципального образования, населенного пункта, уникальные учетные номера кадастровых кварталов, а также иные сведения, позволяющие определить местоположение территории, на которой выполняются комплексные кадастровые работы

1	2	3	4	5	6
172.	20	н224У	согласовано	63:07:0101007:1	—
173.	н117У	29	согласовано	63:07:0101007:558	—
174.	29	30	согласовано	63:07:0101007:559	—
175.	30	—	согласовано	63:07:0101007:559	—
176.	30	н118У	согласовано	63:07:0101007:563	—
177.	н118У	—	согласовано	63:07:0101007:559	—
178.	н50У	н225У	согласовано	63:07:0101007:562	—
179.	н225У	н226У	согласовано	63:07:0101007:561	—
180.	н226У	34	согласовано	63:07:0101007:561	—
181.	34	—	согласовано	63:07:0101007:563	—
182.	34	н50У	согласовано	63:07:0101007:561	—
183.	н118У	н137У	согласовано	63:07:0101007:561	—
184.	30	34	согласовано	63:07:0101007:562	—
				63:07:0101007:563	—
				63:07:0101007:2	—

АКТ СОГЛАСОВАНИЯ
местоположения границ земельных участков при выполнении комплексных кадастровых работ

Российская Федерация, Самарская обл., г.Похвистнево, район "Вязовка", 63:07:0101007

наименование субъекта Российской Федерации, муниципального образования, населенного пункта, уникальные учетные номера кадастровых кварталов, а также иные сведения, позволяющие определить местоположение территории, на которой выполняются комплексные кадастровые работы

1	2	3	4	5	6
185.	н226У	30	согласовано	63:07:0101007:563	—
186.	н132У	н176У	согласовано	63:07:0101007:564	—
187.	н167У	н136У	согласовано	63:07:0101007:564	—
188.	н162У	н115У	согласовано	63:07:0101007:565	—
189.	н116У	н231У	согласовано	63:07:0101007:566	—
190.	н231У	н49У	согласовано	63:07:0101007:566 63:07:0101007:567	—
191.	н49У	13	согласовано	63:07:0101007:566 63:07:0101007:574	—
192.	н231У	н225У	согласовано	63:07:0101007:567	—
193.	н67У	н139У	согласовано	63:07:0101007:569	—
194.	14	1	согласовано	63:07:0101007:569 63:07:0101007:1	—
195.	н129У	н232У	согласовано	63:07:0101007:570	—
196.	н232У	н10У	согласовано	63:07:0101007:570 63:07:0101007:573	—
197.	н223У	н156У	согласовано	63:07:0101007:571	—
198.	н232У	н12У	согласовано	63:07:0101007:573	—
199.	38	13	согласовано	63:07:0101007:574	—


АКТ СОГЛАСОВАНИЯ
местоположения границ земельных участков при выполнении комплексных кадастровых работ

Российская Федерация, Самарская обл., г.Похвистнево, район "Вязовка", 63:07:0101007

наименование субъекта Российской Федерации, муниципального образования, населенного пункта, уникальные учетные номера кадастровых кварталов, а также иные сведения, позволяющие определить местоположение территории, на которой выполняются комплексные кадастровые работы

1	2	3	4	5	6
200.	н48У	38	согласовано	63:07:0101007:3 63:07:0101007:574	—
201.	43	н51У	согласовано	63:07:0101007:575	—
202.	34	43	согласовано	63:07:0101007:575 63:07:0101007:2	—

Зав Председатель согласительной комиссии:



С. А. Пензин
 (фамилия, инициалы)

АКТ СОГЛАСОВАНИЯ**местоположения границ земельных участков при выполнении комплексных кадастровых работ**

Российская Федерация, Самарская обл., г.Похвистнево, район "Вязовка", 63:07:0101007

наименование субъекта Российской Федерации, муниципального образования, населенного пункта, уникальные учетные номера кадастровых кварталов, а также иные сведения, позволяющие определить местоположение территории, на которой выполняются комплексные кадастровые работы

№ п/п	Обозначение части (характерной точки) границы		Результат согласования (согласовано/ спорное)	Кадастровые номера или обозначения смежных земельных участков	Сведения о лице, представившем возражения	Реквизиты вступившего в законную силу судебного акта
	от т.	до т.				
1			3	4	5	6
1.	н1У	н2У	согласовано	63:07:0101007:500 63:07:0101007:522	—	—
2.	н2У	—	согласовано	63:07:0101007:500 63:07:0101007:562 63:07:0101007:526 63:07:0101007:522	—	—
3.	н2У	н3У	согласовано	63:07:0101007:500 63:07:0101007:526	—	—
4.	н3У	н1У	согласовано	63:07:0101007:500	—	—
5.	н5У	н6У	согласовано	63:07:0101007:501	—	—
6.	н6У	н7У	согласовано	63:07:0101007:501 63:07:0101007:540	—	—
7.	н7У	н8У	согласовано	63:07:0101007:501 63:07:0101007:553	—	—
8.	н8У	—	согласовано	63:07:0101007:501 63:07:0101007:571 63:07:0101007:553 63:07:0101007:514	—	—
9.	н8У	н5У	согласовано	63:07:0101007:501 63:07:0101007:514	—	—
10.	н18У	—	согласовано	63:07:0101007:502 63:07:0101007:545 63:07:0101007:523	—	—

АКТ СОГЛАСОВАНИЯ**местоположения границ земельных участков при выполнении комплексных кадастровых работ**

Российская Федерация, Самарская обл., г.Похвистнево, район "Вязовка", 63:07:0101007

наименование субъекта Российской Федерации, муниципального образования, населенного пункта, уникальные учетные номера кадастровых кварталов, а также иные сведения, позволяющие определить местоположение территории, на которой выполняются комплексные кадастровые работы

1			3	4	5	6
11.	н18У	н68У	согласовано	63:07:0101007:503 63:07:0101007:502 63:07:0101007:523	—	—
12.	н68У	—	согласовано	63:07:0101007:502 63:07:0101007:510 63:07:0101007:523 63:07:0101007:558	—	—
13.	н68У	н224У	согласовано	63:07:0101007:502 63:07:0101007:558	—	—
14.	н224У	н19У	согласовано	63:07:0101007:502	—	—
15.	н19У	н18У	согласовано	63:07:0101007:502 63:07:0101007:503	—	—
16.	н19У	н21У	согласовано	63:07:0101007:503	—	—
17.	н21У	—	согласовано	63:07:0101007:503 63:07:0101007:546 63:07:0101007:532 63:07:0101007:545	—	—
18.	н21У	н18У	согласовано	63:07:0101007:503 63:07:0101007:545	—	—
19.	н24У	н28У	согласовано	63:07:0101007:504	—	—
20.	н28У	н33У	согласовано	63:07:0101007:504 63:07:0101007:547	—	—
21.	н33У	н35У	согласовано	63:07:0101007:504 63:07:0101007:541	—	—
22.	н35У	н24У	согласовано	63:07:0101007:504 63:07:0101007:544	—	—

АКТ СОГЛАСОВАНИЯ**местоположения границ земельных участков при выполнении комплексных кадастровых работ**

Российская Федерация, Самарская обл., г.Похвистнево, район "Вязовка", 63:07:0101007

наименование субъекта Российской Федерации, муниципального образования, населенного пункта, уникальные учетные номера кадастровых кварталов, а также иные сведения, позволяющие определить местоположение территории, на которой выполняются комплексные кадастровые работы

1	2	3	4	5	6	
23.	н36У	н37У	согласовано	63:07:0101007:506 63:07:0101007:543	—	—
24.	н37У	н41У	согласовано	63:07:0101007:506	—	—
25.	н41У	н42У	согласовано	63:07:0101007:506 63:07:0101007:539	—	—
26.	н42У	—	согласовано	63:07:0101007:506 63:07:0101007:530 63:07:0101007:539 63:07:0101007:515	—	—
27.	н42У	н36У	согласовано	63:07:0101007:506 63:07:0101007:515	—	—
28.	н9У	—	согласовано	63:07:0101007:507 63:07:0101007:525 63:07:0101007:570 63:07:0101007:536	—	—
29.	н9У	н10У	согласовано	63:07:0101007:507 63:07:0101007:570	—	—
30.	н10У	н12У	согласовано	63:07:0101007:507 63:07:0101007:573	—	—
31.	н12У	н17У	согласовано	63:07:0101007:507	—	—
32.	н17У	н9У	согласовано	63:07:0101007:507 63:07:0101007:536	—	—
33.	н48У	н49У	согласовано	63:07:0101007:508 63:07:0101007:574	—	—
34.	н49У	—	согласовано	63:07:0101007:508 63:07:0101007:566 63:07:0101007:574	—	—

АКТ СОГЛАСОВАНИЯ**местоположения границ земельных участков при выполнении комплексных кадастровых работ**

Российская Федерация, Самарская обл., г.Похвистнево, район "Вязовка", 63:07:0101007

наименование субъекта Российской Федерации, муниципального образования, населенного пункта, уникальные учетные номера кадастровых кварталов, а также иные сведения, позволяющие определить местоположение территории, на которой выполняются комплексные кадастровые работы

1	2	3	4	5	6	
35.	н49У	н50У	согласовано	63:07:0101007:567 63:07:0101007:508 63:07:0101007:567	—	—
36.	н50У	—	согласовано	63:07:0101007:508 63:07:0101007:561 63:07:0101007:575 63:07:0101007:567	—	—
37.	н50У	н51У	согласовано	63:07:0101007:508 63:07:0101007:575	—	—
38.	н51У	н48У	согласовано	63:07:0101007:508	—	—
39.	н55У	н59У	согласовано	63:07:0101007:509	—	—
40.	н59У	—	согласовано	63:07:0101007:509 63:07:0101007:516	—	—
41.	н59У	н60У	согласовано	63:07:0101007:509	—	—
42.	н60У	—	согласовано	63:07:0101007:509 63:07:0101007:554 63:07:0101007:555	—	—
43.	н60У	н55У	согласовано	63:07:0101007:509 63:07:0101007:555	—	—
44.	н67У	1	согласовано	63:07:0101007:510 63:07:0101007:569	—	—
45.	1	—	согласовано	63:07:0101007:510 63:07:0101007:1 63:07:0101007:569 63:07:0101007:558	—	—
46.	1	н68У	согласовано	63:07:0101007:510	—	—

АКТ СОГЛАСОВАНИЯ
местоположения границ земельных участков при выполнении комплексных кадастровых работ

Российская Федерация, Самарская обл., г.Похвистнево, район "Вязовка", 63:07:0101007

наименование субъекта Российской Федерации, муниципального образования, населенного пункта, уникальные учетные номера кадастровых кварталов, а также иные сведения, позволяющие определить местоположение территории, на которой выполняются комплексные кадастровые работы

1	2	3	4	5	6	
47.	н68У	н67У	согласовано	63:07:0101007:558 63:07:0101007:510	—	—
48.	н69У	н70У	согласовано	63:07:0101007:511 63:07:0101007:552	—	—
49.	н70У	н71У	согласовано	63:07:0101007:511	—	—
50.	н71У	н72У	согласовано	63:07:0101007:511 63:07:0101007:513	—	—
51.	н72У	н69У	согласовано	63:07:0101007:511	—	—
52.	н73У	н74У	согласовано	63:07:0101007:512	—	—
53.	н74У	н75У	согласовано	63:07:0101007:512 63:07:0101007:556	—	—
54.	н75У	н76У	согласовано	63:07:0101007:512	—	—
55.	н76У	н73У	согласовано	63:07:0101007:512 63:07:0101007:552	—	—
56.	н71У	н77У	согласовано	63:07:0101007:513	—	—
57.	н77У	н78У	согласовано	63:07:0101007:513 63:07:0101007:538	—	—
58.	н78У	н72У	согласовано	63:07:0101007:513	—	—
59.	н8У	н79У	согласовано	63:07:0101007:514 63:07:0101007:571	—	—
60.	н79У	н80У	согласовано	63:07:0101007:514 63:07:0101007:531	—	—

АКТ СОГЛАСОВАНИЯ
местоположения границ земельных участков при выполнении комплексных кадастровых работ

Российская Федерация, Самарская обл., г.Похвистнево, район "Вязовка", 63:07:0101007

наименование субъекта Российской Федерации, муниципального образования, населенного пункта, уникальные учетные номера кадастровых кварталов, а также иные сведения, позволяющие определить местоположение территории, на которой выполняются комплексные кадастровые работы

1	2	3	4	5	6	
61.	н80У	н5У	согласовано	63:07:0101007:514	—	—
62.	н82У	н36У	согласовано	63:07:0101007:515 63:07:0101007:543	—	—
63.	н42У	н82У	согласовано	63:07:0101007:515	—	—
64.	н59У	н90У	согласовано	63:07:0101007:516	—	—
65.	н90У	н91У	согласовано	63:07:0101007:516 63:07:0101007:554	—	—
66.	н91У	н59У	согласовано	63:07:0101007:516	—	—
67.	н95У	н96У	согласовано	63:07:0101007:517 63:07:0101007:553	—	—
68.	н96У	н100У	согласовано	63:07:0101007:517 63:07:0101007:540	—	—
69.	н100У	н95У	согласовано	63:07:0101007:517	—	—
70.	н104У	н105У	согласовано	63:07:0101007:518 63:07:0101007:546	—	—
71.	н105У	—	согласовано	63:07:0101007:518 63:07:0101007:532 63:07:0101007:565 63:07:0101007:546	—	—
72.	н105У	9	согласовано	63:07:0101007:518 63:07:0101007:565	—	—
73.	9	—	согласовано	63:07:0101007:518 63:07:0101007:519 63:07:0101007:3	—	—

АКТ СОГЛАСОВАНИЯ
местоположения границ земельных участков при выполнении комплексных кадастровых работ
Российская Федерация, Самарская обл., г.Похвистнево, район "Вязовка", 63:07:0101007

наименование субъекта Российской Федерации, муниципального образования, населенного пункта, уникальные учетные номера кадастровых кварталов, а также иные сведения, позволяющие определить местоположение территории, на которой выполняются комплексные кадастровые работы

1	2	3	4	5	6
74.	9	2	согласовано	63:07:0101007:518	—
				63:07:0101007:3	—
75.	2	н104У	согласовано	63:07:0101007:518	—
				—	—
76.	9	н115У	согласовано	63:07:0101007:519	—
				63:07:0101007:565	—
77.	н115У	н116У	согласовано	63:07:0101007:519	—
				—	—
78.	н116У	13	согласовано	63:07:0101007:519	—
				63:07:0101007:566	—
79.	13	—	согласовано	63:07:0101007:519	—
				63:07:0101007:574	—
				63:07:0101007:3	—
80.	13	9	согласовано	63:07:0101007:519	—
				63:07:0101007:3	—
81.	н117У	н118У	согласовано	63:07:0101007:522	—
				63:07:0101007:559	—
82.	н118У	н2У	согласовано	63:07:0101007:522	—
				63:07:0101007:562	—
83.	н1У	н117У	согласовано	63:07:0101007:522	—
				—	—
84.	н119У	н68У	согласовано	63:07:0101007:523	—
				—	—
85.	н18У	н119У	согласовано	63:07:0101007:523	—
				63:07:0101007:545	—
86.	н125У	—	согласовано	63:07:0101007:524	—
				63:07:0101007:557	—
87.	н125У	н126У	согласовано	63:07:0101007:524	—
				—	—

АКТ СОГЛАСОВАНИЯ
местоположения границ земельных участков при выполнении комплексных кадастровых работ
Российская Федерация, Самарская обл., г.Похвистнево, район "Вязовка", 63:07:0101007

наименование субъекта Российской Федерации, муниципального образования, населенного пункта, уникальные учетные номера кадастровых кварталов, а также иные сведения, позволяющие определить местоположение территории, на которой выполняются комплексные кадастровые работы

1	2	3	4	5	6
88.	н126У	н127У	согласовано	63:07:0101007:524	—
				63:07:0101007:555	—
89.	н127У	—	согласовано	63:07:0101007:524	—
				63:07:0101007:535	—
				63:07:0101007:555	—
90.	н127У	н125У	согласовано	63:07:0101007:524	—
				—	—
91.	н129У	н9У	согласовано	63:07:0101007:525	—
				63:07:0101007:570	—
92.	н9У	н132У	согласовано	63:07:0101007:525	—
				63:07:0101007:536	—
93.	н132У	—	согласовано	63:07:0101007:525	—
				63:07:0101007:537	—
				63:07:0101007:564	—
				63:07:0101007:536	—
94.	н132У	н136У	согласовано	63:07:0101007:525	—
				63:07:0101007:564	—
95.	н136У	н129У	согласовано	63:07:0101007:525	—
				—	—
96.	н2У	н137У	согласовано	63:07:0101007:526	—
				63:07:0101007:562	—
97.	н137У	н3У	согласовано	63:07:0101007:526	—
				—	—
98.	н139У	н141У	согласовано	63:07:0101007:527	—
				—	—
99.	н141У	—	согласовано	63:07:0101007:527	—
				63:07:0101007:533	—
100.	н141У	14	согласовано	63:07:0101007:527	—
				63:07:0101007:534	—

АКТ СОГЛАСОВАНИЯ**местоположения границ земельных участков при выполнении комплексных кадастровых работ**

Российская Федерация, Самарская обл., г.Похвистнево, район "Вязовка", 63:07:0101007

наименование субъекта Российской Федерации, муниципального образования, населенного пункта, уникальные учетные номера кадастровых кварталов, а также иные сведения, позволяющие определить местоположение территории, на которой выполняются комплексные кадастровые работы

1	2	3	4	5	6
101.	14	—	согласовано 63:07:0101007:527 63:07:0101007:1 63:07:0101007:569 63:07:0101007:534	—	—
102.	14	н139У	согласовано 63:07:0101007:527 63:07:0101007:569	—	—
103.	н144У	н145У	согласовано 63:07:0101007:528	—	—
104.	н145У	н146У	согласовано 63:07:0101007:528 63:07:0101007:538	—	—
105.	н146У	н147У	согласовано 63:07:0101007:528	—	—
106.	н147У	н144У	согласовано 63:07:0101007:528 63:07:0101007:548	—	—
107.	н148У	н149У	согласовано 63:07:0101007:529 63:07:0101007:551	—	—
108.	н149У	—	согласовано 63:07:0101007:529 63:07:0101007:530 63:07:0101007:551 63:07:0101007:539	—	—
109.	н149У	н150У	согласовано 63:07:0101007:529 63:07:0101007:539	—	—
110.	н150У	н148У	согласовано 63:07:0101007:529	—	—
111.	н42У	н149У	согласовано 63:07:0101007:530 63:07:0101007:539	—	—
112.	н149У	н42У	согласовано 63:07:0101007:530	—	—
113.	н79У	н156У	согласовано 63:07:0101007:531	—	—

АКТ СОГЛАСОВАНИЯ**местоположения границ земельных участков при выполнении комплексных кадастровых работ**

Российская Федерация, Самарская обл., г.Похвистнево, район "Вязовка", 63:07:0101007

наименование субъекта Российской Федерации, муниципального образования, населенного пункта, уникальные учетные номера кадастровых кварталов, а также иные сведения, позволяющие определить местоположение территории, на которой выполняются комплексные кадастровые работы

1	2	3	4	5	6
114.	н156У	н80У	согласовано 63:07:0101007:571 63:07:0101007:531	—	—
115.	н105У	н21У	согласовано 63:07:0101007:532 63:07:0101007:546	—	—
116.	н21У	н162У	согласовано 63:07:0101007:532	—	—
117.	н162У	н105У	согласовано 63:07:0101007:532 63:07:0101007:565	—	—
118.	н167У	—	согласовано 63:07:0101007:533 63:07:0101007:564	—	—
119.	н167У	н168У	согласовано 63:07:0101007:533 63:07:0101007:537	—	—
120.	н168У	н169У	согласовано 63:07:0101007:533	—	—
121.	н169У	н141У	согласовано 63:07:0101007:533 63:07:0101007:534	—	—
122.	н141У	н167У	согласовано 63:07:0101007:533	—	—
123.	н169У	19	согласовано 63:07:0101007:534	—	—
124.	19	14	согласовано 63:07:0101007:534 63:07:0101007:1	—	—
125.	н127У	н171У	согласовано 63:07:0101007:535	—	—
126.	н171У	н172У	согласовано 63:07:0101007:535 63:07:0101007:554	—	—
127.	н172У	н127У	согласовано 63:07:0101007:535	—	—

АКТ СОГЛАСОВАНИЯ**местоположения границ земельных участков при выполнении комплексных кадастровых работ****Российская Федерация, Самарская обл., г.Похвистнево, район "Вязовка", 63:07:0101007**

наименование субъекта Российской Федерации, муниципального образования, населенного пункта, уникальные учетные номера кадастровых кварталов, а также иные сведения, позволяющие определить местоположение территории, на которой выполняются комплексные кадастровые работы

1			3	4	5	6
128.	н17У	н132У	согласовано	63:07:0101007:536	—	—
129.	н167У	н176У	согласовано	63:07:0101007:537 63:07:0101007:564	—	—
130.	н176У	н132У	согласовано	63:07:0101007:537	—	—
131.	н132У	н168У	согласовано	63:07:0101007:537	—	—
132.	н77У	н146У	согласовано	63:07:0101007:538	—	—
133.	н145У	н78У	согласовано	63:07:0101007:538	—	—
134.	н41У	н150У	согласовано	63:07:0101007:539	—	—
135.	н96У	н7У	согласовано	63:07:0101007:540 63:07:0101007:553	—	—
136.	н6У	н100У	согласовано	63:07:0101007:540	—	—
137.	н179У	н35У	согласовано	63:07:0101007:541 63:07:0101007:544	—	—
138.	н33У	н182У	согласовано	63:07:0101007:541 63:07:0101007:547	—	—
139.	н182У	—	согласовано	63:07:0101007:541 63:07:0101007:543	—	—
140.	н182У	н179У	согласовано	63:07:0101007:541	—	—
141.	н191У	н195У	согласовано	63:07:0101007:542 63:07:0101007:550	—	—
142.	н195У	н191У	согласовано	63:07:0101007:542	—	—

АКТ СОГЛАСОВАНИЯ**местоположения границ земельных участков при выполнении комплексных кадастровых работ****Российская Федерация, Самарская обл., г.Похвистнево, район "Вязовка", 63:07:0101007**

наименование субъекта Российской Федерации, муниципального образования, населенного пункта, уникальные учетные номера кадастровых кварталов, а также иные сведения, позволяющие определить местоположение территории, на которой выполняются комплексные кадастровые работы

1			3	4	5	6
143.	н82У	н182У	согласовано	63:07:0101007:543	—	—
144.	н182У	н199У	согласовано	63:07:0101007:543 63:07:0101007:547	—	—
145.	н199У	н37У	согласовано	63:07:0101007:543	—	—
146.	н179У	н24У	согласовано	63:07:0101007:544	—	—
147.	н21У	н204У	согласовано	63:07:0101007:545 63:07:0101007:546	—	—
148.	н204У	н119У	согласовано	63:07:0101007:545	—	—
149.	н104У	н204У	согласовано	63:07:0101007:546	—	—
150.	н28У	н199У	согласовано	63:07:0101007:547	—	—
151.	н147У	н144У	согласовано	63:07:0101007:548	—	—
152.	н191У	н211У	согласовано	63:07:0101007:550	—	—
153.	н211У	н212У	согласовано	63:07:0101007:550 63:07:0101007:556	—	—
154.	н212У	н195У	согласовано	63:07:0101007:550	—	—
155.	н148У	н149У	согласовано	63:07:0101007:551	—	—
156.	н76У	н70У	согласовано	63:07:0101007:552	—	—

АКТ СОГЛАСОВАНИЯ

местоположения границ земельных участков при выполнении комплексных кадастровых работ

Российская Федерация, Самарская обл., г.Похвистнево, район "Вязовка", 63:07:0101007

наименование субъекта Российской Федерации, муниципального образования, населенного пункта, уникальные учетные номера кадастровых кварталов, а также иные сведения, позволяющие определить местоположение территории, на которой выполняются комплексные кадастровые работы

1	2	3	4	5	6	
157.	н69У	н73У	согласовано	63:07:0101007:552	—	—
158.	н95У	н219У	согласовано	63:07:0101007:553	—	—
159.	н219У	н220У	согласовано	63:07:0101007:553	—	—
160.	н220У	н8У	согласовано	63:07:0101007:557	—	—
161.	н171У	н60У	согласовано	63:07:0101007:571	—	—
162.	н60У	н91У	согласовано	63:07:0101007:554	—	—
163.	н90У	н172У	согласовано	63:07:0101007:554	—	—
164.	н126У	н55У	согласовано	63:07:0101007:555	—	—
165.	н60У	н127У	согласовано	63:07:0101007:555	—	—
166.	н211У	н75У	согласовано	63:07:0101007:556	—	—
167.	н74У	н212У	согласовано	63:07:0101007:556	—	—
168.	н219У	н125У	согласовано	63:07:0101007:557	—	—
169.	н125У	н223У	согласовано	63:07:0101007:557	—	—
170.	н223У	н220У	согласовано	63:07:0101007:557	—	—
171.	1	20	согласовано	63:07:0101007:571	—	—
				63:07:0101007:558	—	—

АКТ СОГЛАСОВАНИЯ

местоположения границ земельных участков при выполнении комплексных кадастровых работ

Российская Федерация, Самарская обл., г.Похвистнево, район "Вязовка", 63:07:0101007

наименование субъекта Российской Федерации, муниципального образования, населенного пункта, уникальные учетные номера кадастровых кварталов, а также иные сведения, позволяющие определить местоположение территории, на которой выполняются комплексные кадастровые работы

1	2	3	4	5	6	
172.	20	н224У	согласовано	63:07:0101007:1	—	—
173.	н117У	29	согласовано	63:07:0101007:558	—	—
174.	29	30	согласовано	63:07:0101007:559	—	—
175.	30	—	согласовано	63:07:0101007:559	—	—
176.	30	н118У	согласовано	63:07:0101007:563	—	—
177.	н118У	—	согласовано	63:07:0101007:559	—	—
178.	н50У	н225У	согласовано	63:07:0101007:562	—	—
179.	н225У	н226У	согласовано	63:07:0101007:561	—	—
180.	н226У	34	согласовано	63:07:0101007:561	—	—
181.	34	—	согласовано	63:07:0101007:563	—	—
182.	34	н50У	согласовано	63:07:0101007:561	—	—
183.	н118У	н137У	согласовано	63:07:0101007:561	—	—
184.	30	34	согласовано	63:07:0101007:575	—	—
				63:07:0101007:563	—	—
				63:07:0101007:2	—	—

АКТ СОГЛАСОВАНИЯ местоположения границ земельных участков при выполнении комплексных кадастровых работ

Российская Федерация, Самарская обл., г.Похвистнево, район "Вязовка", 63:07:0101007

наименование субъекта Российской Федерации, муниципального образования, населенного пункта, уникальные учетные номера кадастровых кварталов, а также иные сведения, позволяющие определить местоположение территории, на которой выполняются комплексные кадастровые работы

1	2	3	4	5	6
185.	н226У	30	согласовано 63:07:0101007:563	—	—
186.	н132У	н176У	согласовано 63:07:0101007:564	—	—
187.	н167У	н136У	согласовано 63:07:0101007:564	—	—
188.	н162У	н115У	согласовано 63:07:0101007:565	—	—
189.	н116У	н231У	согласовано 63:07:0101007:566	—	—
190.	н231У	н49У	согласовано 63:07:0101007:566 63:07:0101007:567	—	—
191.	н49У	13	согласовано 63:07:0101007:566 63:07:0101007:574	—	—
192.	н231У	н225У	согласовано 63:07:0101007:567	—	—
193.	н67У	н139У	согласовано 63:07:0101007:569	—	—
194.	14	1	согласовано 63:07:0101007:569 63:07:0101007:1	—	—
195.	н129У	н232У	согласовано 63:07:0101007:570	—	—
196.	н232У	н10У	согласовано 63:07:0101007:570 63:07:0101007:573	—	—
197.	н223У	н156У	согласовано 63:07:0101007:571	—	—
198.	н232У	н12У	согласовано 63:07:0101007:573	—	—
199.	38	13	согласовано 63:07:0101007:574	—	—


АКТ СОГЛАСОВАНИЯ местоположения границ земельных участков при выполнении комплексных кадастровых работ

Российская Федерация, Самарская обл., г.Похвистнево, район "Вязовка", 63:07:0101007

наименование субъекта Российской Федерации, муниципального образования, населенного пункта, уникальные учетные номера кадастровых кварталов, а также иные сведения, позволяющие определить местоположение территории, на которой выполняются комплексные кадастровые работы

1	2	3	4	5	6
200.	н48У	38	согласовано 63:07:0101007:3 63:07:0101007:574	—	—
201.	43	н51У	согласовано 63:07:0101007:575	—	—
202.	34	43	согласовано 63:07:0101007:575 63:07:0101007:2	—	—

Зол. Председатель согласительной комиссии:



Е. А. Гензун
(фамилия, инициалы)

КАРТА-ПЛАН ТЕРРИТОРИИ

Содержание		
№ п/п	Разделы карты-плана территории	Номера листов
1	2	
1	Пояснительная записка	3
2	Сведения о пунктах геодезической сети и средствах измерений	2
3	Сведения об уточняемых земельных участках	9
4	Сведения об уточняемых земельных участках необходимых для исправления реестровых ошибок	12
5	Схема границ земельных участков	135
6	Схема геодезических построений	139
7	Акт согласования местоположения границ земельных участков	144

Пояснительная записка

1. Сведения о территории выполнения комплексных кадастровых работ: Самарская область, г.Похвистнево, район "Вязовка", кадастровый квартал

(наименование субъекта Российской Федерации, муниципального образования, населенного пункта, уникальные учетные номера кадастровых кварталов, иные сведения, позволяющие определить местоположение территории, на которой выполняются комплексные кадастровые работы, например, наименование садоводческого или огороднического некоммерческого товарищества, гаражного кооператива, элемента планировочной структуры)

2. Основания выполнения комплексных кадастровых работ:

Наименование, дата и номер документа, на основании которого выполняются комплексные кадастровые работы:

Соглашение о предоставлении из федерального бюджета субсидий, в том числе грантов в форме субсидий, юридическим лицам, индивидуальным предпринимателям, а также физическим лицам от 30.01.2025 №321-20-2025-002

3. Дата подготовки карты-плана территории 25 августа 2025 г.

4. Сведения о заказчике(ах) комплексных кадастровых работ:

В отношении юридического лица, органа местного самоуправления муниципального района, муниципального округа или городского округа либо уполномоченного исполнительного органа государственной власти субъекта Российской Федерации:

полное или сокращенное (в случае, если имеется) наименование: *Управление Федеральной службы государственной регистрации, кадастра и картографии по Самарской области*
основной государственный регистрационный номер: *1046300581590*
идентификационный номер налогоплательщика: *6317053595*

В отношении физического лица или представителя физических или юридических лиц:

фамилия, имя, отчество (последнее - при наличии): —

КАРТА-ПЛАН ТЕРРИТОРИИ

страховой номер индивидуального лицевого счета в системе обязательного пенсионного страхования Российской Федерации (СНИЛС): —

Наименование и реквизиты документа, подтверждающие полномочия представителя заказчика(ов) комплексных кадастровых работ:

Адрес электронной почты (для направления уведомления о результатах внесения сведений в Единый государственный реестр недвижимости):
63_upr@rosreestr.ru

5. Сведения об исполнителе комплексных кадастровых работ:

Полное или сокращенное (в случае, если имеется) наименование и адрес юридического лица, с которым заключен государственный или муниципальный контракт либо договор подряда на выполнение комплексных кадастровых работ: *Филиал ФГИС «Роскадастр» по Самарской области, Самарская область, г. Самара, ул. Ленинская, 25а*

Фамилия, имя, отчество кадастрового инженера (последнее - при наличии): *Брусенцева Мария Вениаминовна* и основной государственный регистрационный номер кадастрового инженера индивидуального предпринимателя (ОГРНИП): —

Страховой номер индивидуального лицевого счета в системе обязательного пенсионного страхования Российской Федерации (СНИЛС) кадастрового инженера: *117-295-190 63*

Уникальный реестровый номер кадастрового инженера в реестре саморегулируемой организации кадастровых инженеров и дата внесения сведений о физическом лице в такой реестр: *5847 30 ноября 2015 г.*

Полное или (в случае, если имеется) сокращенное наименование саморегулируемой организации кадастровых инженеров, членом которой является кадастровый инженер: *Ассоциация "Саморегулируемая организация кадастровых инженеров"*

Контактный телефон: *88462005026,1,2017*

Почтовый адрес и адрес электронной почты, по которым осуществляется связь с кадастровым инженером: *Самарская область, г. Самара, ул. Ленинская, 25а, kkr@63.kadastr.ru*

6. Перечень документов, использованных при подготовке карты-плана территории:

№ п/п	Реквизиты документа				
	Вид	Дата	Номер	Наименование	Иные сведения
1	2	3	4	5	6

АКТ СОГЛАСОВАНИЯ

местоположения границ земельных участков при выполнении комплексных кадастровых работ

Самарская область, г.Похвистнево, район "Вязовка", кадастровый квартал 63:07:0101012

наименование субъекта Российской Федерации, муниципального образования, населенного пункта, уникальные учетные номера кадастровых кварталов, а также иные сведения, позволяющие определить местоположение территории, на которой выполняются комплексные кадастровые работы

№ п/п	Обозначение части (характерной точки) границы		Результат согласования (согласовано/ спорное)	Кадастровые номера или обозначения смежных земельных участков	Сведения о лице, представившем возражения	Реквизиты вступившего в законную силу судебного акта
	от т.	до т.				
1			3	4	5	6
1.	н1У	н2У	согласовано	63:07:0101012:2	—	—
2.	н2У	н3У	согласовано	63:07:0101012:541	—	—
3.	н3У	н4У	согласовано	63:07:0101012:2	—	—
4.	н4У	н5У	согласовано	63:07:0101012:507	—	—
5.	н5У	н1У	согласовано	63:07:0101012:2	—	—
6.	н6У	—	согласовано	63:07:0101012:514	—	—
				63:07:0101012:500	—	—
				63:07:0101012:554	—	—
				63:07:0101012:520	—	—
7.	н6У	н7У	согласовано	63:07:0101012:510	—	—
				63:07:0101012:510	—	—
8.	н7У	—	согласовано	63:07:0101012:500	—	—
				63:07:0101012:527	—	—
				63:07:0101012:528	—	—
9.	н7У	н8У	согласовано	63:07:0101012:510	—	—
				63:07:0101012:500	—	—
10.	н8У	н9У	согласовано	63:07:0101012:528	—	—
				63:07:0101012:500	—	—
11.	н9У	н6У	согласовано	63:07:0101012:500	—	—

АКТ СОГЛАСОВАНИЯ

местоположения границ земельных участков при выполнении комплексных кадастровых работ

Самарская область, г.Похвистнево, район "Вязовка", кадастровый квартал 63:07:0101012

наименование субъекта Российской Федерации, муниципального образования, населенного пункта, уникальные учетные номера кадастровых кварталов, а также иные сведения, позволяющие определить местоположение территории, на которой выполняются комплексные кадастровые работы

№ п/п	Обозначение части (характерной точки) границы		Результат согласования (согласовано/ спорное)	Кадастровые номера или обозначения смежных земельных участков	Сведения о лице, представившем возражения	Реквизиты вступившего в законную силу судебного акта
	от т.	до т.				
1			3	4	5	6
12.	н10У	—	согласовано	63:07:0101012:520	—	—
				63:07:0101012:501	—	—
				63:07:0101012:527	—	—
				63:07:0101012:530	—	—
				63:07:0101012:528	—	—
13.	н10У	н11У	согласовано	63:07:0101012:501	—	—
				63:07:0101012:530	—	—
14.	н11У	—	согласовано	63:07:0101012:501	—	—
				63:07:0101012:517	—	—
				63:07:0101012:555	—	—
15.	н11У	н12У	согласовано	63:07:0101012:530	—	—
				63:07:0101012:501	—	—
16.	н12У	н13У	согласовано	63:07:0101012:555	—	—
				63:07:0101012:501	—	—
17.	н13У	н10У	согласовано	63:07:0101012:501	—	—
				63:07:0101012:528	—	—
18.	н14У	н15У	согласовано	63:07:0101012:502	—	—
				63:07:0101012:503	—	—
19.	н15У	н16У	согласовано	63:07:0101012:502	—	—
				63:07:0101012:511	—	—
20.	н16У	—	согласовано	63:07:0101012:502	—	—
				63:07:0101012:557	—	—
				63:07:0101012:526	—	—
				63:07:0101012:511	—	—
21.	н16У	н17У	согласовано	63:07:0101012:502	—	—
				63:07:0101012:526	—	—
22.	н17У	н18У	согласовано	63:07:0101012:502	—	—

АКТ СОГЛАСОВАНИЯ**местоположения границ земельных участков при выполнении комплексных кадастровых работ****Самарская область, г.Похвистнево, район "Вязовка", кадастровый квартал 63:07:0101012**

наименование субъекта Российской Федерации, муниципального образования, населенного пункта, уникальные учетные номера кадастровых кварталов, а также иные сведения, позволяющие определить местоположение территории, на которой выполняются комплексные кадастровые работы

1	2	3	4	5	6	
23.	н18У	н14У	согласовано	63:07:0101012:502 63:07:0101012:543	—	—
24.	н19У	н20У	согласовано	63:07:0101012:503	—	—
25.	н20У	н15У	согласовано	63:07:0101012:503 63:07:0101012:511	—	—
26.	н14У	н21У	согласовано	63:07:0101012:503 63:07:0101012:543	—	—
27.	н21У	н19У	согласовано	63:07:0101012:503 63:07:0101012:516	—	—
28.	н22У	н23У	согласовано	63:07:0101012:504	—	—
29.	н23У	н24У	согласовано	63:07:0101012:504 63:07:0101012:548	—	—
30.	н24У	н25У	согласовано	63:07:0101012:504 63:07:0101012:534	—	—
31.	н25У	н26У	согласовано	63:07:0101012:504 63:07:0101012:526	—	—
32.	н26У	н22У	согласовано	63:07:0101012:504 63:07:0101012:557	—	—
33.	н27У	н28У	согласовано	63:07:0101012:505 63:07:0101012:512	—	—
34.	н28У	—	согласовано	63:07:0101012:505 63:07:0101012:536 63:07:0101012:525 63:07:0101012:512	—	—
35.	н28У	н29У	согласовано	63:07:0101012:505 63:07:0101012:525	—	—
36.	н29У	н27У	согласовано	63:07:0101012:505	—	—

АКТ СОГЛАСОВАНИЯ**местоположения границ земельных участков при выполнении комплексных кадастровых работ****Самарская область, г.Похвистнево, район "Вязовка", кадастровый квартал 63:07:0101012**

наименование субъекта Российской Федерации, муниципального образования, населенного пункта, уникальные учетные номера кадастровых кварталов, а также иные сведения, позволяющие определить местоположение территории, на которой выполняются комплексные кадастровые работы

1	2	3	4	5	6	
37.	н31У	—	согласовано	63:07:0101012:506 63:07:0101012:550 63:07:0101012:552 63:07:0101012:529	—	—
38.	н31У	н32У	согласовано	63:07:0101012:506 63:07:0101012:552	—	—
39.	н32У	—	согласовано	63:07:0101012:506 63:07:0101012:508 63:07:0101012:552 63:07:0101012:539	—	—
40.	н32У	н33У	согласовано	63:07:0101012:506 63:07:0101012:539	—	—
41.	н33У	н34У	согласовано	63:07:0101012:506	—	—
42.	н34У	н31У	согласовано	63:07:0101012:506 63:07:0101012:529	—	—
43.	н3У	н35У	согласовано	63:07:0101012:507 63:07:0101012:546	—	—
44.	н35У	н36У	согласовано	63:07:0101012:507 63:07:0101012:521	—	—
45.	н36У	н37У	согласовано	63:07:0101012:507 63:07:0101012:519	—	—
46.	н37У	н4У	согласовано	63:07:0101012:507	—	—
47.	н38У	н39У	согласовано	63:07:0101012:508	—	—
48.	н39У	н40У	согласовано	63:07:0101012:508 63:07:0101012:513	—	—

АКТ СОГЛАСОВАНИЯ**местоположения границ земельных участков при выполнении комплексных кадастровых работ****Самарская область, г.Похвистнево, район "Вязовка", кадастровый квартал 63:07:0101012**

наименование субъекта Российской Федерации, муниципального образования, населенного пункта, уникальные учетные номера кадастровых кварталов, а также иные сведения, позволяющие определить местоположение территории, на которой выполняются комплексные кадастровые работы

1	2	3	4	5	6	
49.	н40У	н32У	согласовано	63:07:0101012:508 63:07:0101012:539	—	—
50.	н32У	н38У	согласовано	63:07:0101012:508 63:07:0101012:552	—	—
51.	н41У	н42У	согласовано	63:07:0101012:509 63:07:0101012:553	—	—
52.	н42У	н43У	согласовано	63:07:0101012:509 63:07:0101012:515	—	—
53.	н43У	н44У	согласовано	63:07:0101012:509 63:07:0101012:535	—	—
54.	н44У	н45У	согласовано	63:07:0101012:509	—	—
55.	н45У	н41У	согласовано	63:07:0101012:509 63:07:0101012:537	—	—
56.	н46У	н47У	согласовано	63:07:0101012:510	—	—
57.	н47У	н7У	согласовано	63:07:0101012:510 63:07:0101012:527	—	—
58.	н6У	н46У	согласовано	63:07:0101012:510 63:07:0101012:554	—	—
59.	н20У	н48У	согласовано	63:07:0101012:511	—	—
60.	н48У	н16У	согласовано	63:07:0101012:511 63:07:0101012:557	—	—
61.	н50У	н28У	согласовано	63:07:0101012:512 63:07:0101012:536	—	—
62.	н27У	н50У	согласовано	63:07:0101012:512	—	—
63.	н39У	н51У	согласовано	63:07:0101012:513	—	—

АКТ СОГЛАСОВАНИЯ**местоположения границ земельных участков при выполнении комплексных кадастровых работ****Самарская область, г.Похвистнево, район "Вязовка", кадастровый квартал 63:07:0101012**

наименование субъекта Российской Федерации, муниципального образования, населенного пункта, уникальные учетные номера кадастровых кварталов, а также иные сведения, позволяющие определить местоположение территории, на которой выполняются комплексные кадастровые работы

1	2	3	4	5	6	
64.	н51У	н52У	согласовано	63:07:0101012:513 63:07:0101012:549	—	—
65.	н52У	—	согласовано	63:07:0101012:513 63:07:0101012:545 63:07:0101012:549 63:07:0101012:542	—	—
66.	н52У	н53У	согласовано	63:07:0101012:513 63:07:0101012:542	—	—
67.	н53У	н40У	согласовано	63:07:0101012:513 63:07:0101012:539	—	—
68.	н54У	н55У	согласовано	63:07:0101012:514 63:07:0101012:547	—	—
69.	н55У	н1У	согласовано	63:07:0101012:514 63:07:0101012:541	—	—
70.	н5У	н56У	согласовано	63:07:0101012:514	—	—
71.	н56У	н54У	согласовано	63:07:0101012:514 63:07:0101012:531	—	—
72.	н57У	н58У	согласовано	63:07:0101012:515	—	—
73.	н58У	н59У	согласовано	63:07:0101012:515 63:07:0101012:516	—	—
74.	н59У	н43У	согласовано	63:07:0101012:515 63:07:0101012:535	—	—
75.	н42У	н57У	согласовано	63:07:0101012:515 63:07:0101012:553	—	—
76.	н58У	н19У	согласовано	63:07:0101012:516	—	—

АКТ СОГЛАСОВАНИЯ
местоположения границ земельных участков при выполнении комплексных кадастровых работ
Самарская область, г.Похвистнево, район "Вязовка", кадастровый квартал 63:07:0101012

наименование субъекта Российской Федерации, муниципального образования, населенного пункта, уникальные учетные номера кадастровых кварталов, а также иные сведения, позволяющие определить местоположение территории, на которой выполняются комплексные кадастровые работы

1	2	3	4	5	6	
77.	н21У	н60У	согласовано	63:07:0101012:516 63:07:0101012:543	—	—
78.	н60У	н59У	согласовано	63:07:0101012:516 63:07:0101012:535	—	—
79.	н61У	н62У	согласовано	63:07:0101012:517	—	—
80.	н62У	н63У	согласовано	63:07:0101012:517 63:07:0101012:532	—	—
81.	н63У	—	согласовано	63:07:0101012:517 63:07:0101012:524 63:07:0101012:555 63:07:0101012:532	—	—
82.	н63У	н11У	согласовано	63:07:0101012:517 63:07:0101012:555	—	—
83.	н11У	н61У	согласовано	63:07:0101012:517 63:07:0101012:530	—	—
84.	н114У	н114У	согласовано	63:07:0101012:518	—	—
85.	н36У	н66У	согласовано	63:07:0101012:519 63:07:0101012:521	—	—
86.	н66У	н67У	согласовано	63:07:0101012:519 63:07:0101012:544	—	—
87.	н67У	н68У	согласовано	63:07:0101012:519 63:07:0101012:538	—	—
88.	н68У	н37У	согласовано	63:07:0101012:519	—	—
89.	н69У	н6У	согласовано	63:07:0101012:520 63:07:0101012:554	—	—
90.	н9У	н69У	согласовано	63:07:0101012:520	—	—

АКТ СОГЛАСОВАНИЯ
местоположения границ земельных участков при выполнении комплексных кадастровых работ
Самарская область, г.Похвистнево, район "Вязовка", кадастровый квартал 63:07:0101012

наименование субъекта Российской Федерации, муниципального образования, населенного пункта, уникальные учетные номера кадастровых кварталов, а также иные сведения, позволяющие определить местоположение территории, на которой выполняются комплексные кадастровые работы

1	2	3	4	5	6	
91.	н71У	н72У	согласовано	63:07:0101012:521	—	—
92.	н72У	н66У	согласовано	63:07:0101012:521 63:07:0101012:544	—	—
93.	н35У	н71У	согласовано	63:07:0101012:521 63:07:0101012:546	—	—
94.	н73У	н75У	согласовано	63:07:0101012:522	—	—
95.	н75У	—	согласовано	63:07:0101012:522 63:07:0101012:533	—	—
96.	н75У	н76У	согласовано	63:07:0101012:522 63:07:0101012:551	—	—
97.	н76У	н77У	согласовано	63:07:0101012:522	—	—
98.	н77У	н73У	согласовано	63:07:0101012:522 63:07:0101012:523	—	—
99.	н77У	н73У	согласовано	63:07:0101012:523	—	—
100.	н63У	н80У	согласовано	63:07:0101012:524 63:07:0101012:532	—	—
101.	н80У	н81У	согласовано	63:07:0101012:524 63:07:0101012:550	—	—
102.	н81У	н82У	согласовано	63:07:0101012:524 63:07:0101012:529	—	—
103.	н82У	н83У	согласовано	63:07:0101012:524	—	—
104.	н83У	н63У	согласовано	63:07:0101012:524 63:07:0101012:555	—	—

АКТ СОГЛАСОВАНИЯ
местоположения границ земельных участков при выполнении комплексных кадастровых работ

Самарская область, г.Похвистнево, район "Вязовка", кадастровый квартал 63:07:0101012

наименование субъекта Российской Федерации, муниципального образования, населенного пункта, уникальные учетные номера кадастровых кварталов, а также иные сведения, позволяющие определить местоположение территории, на которой выполняются комплексные кадастровые работы

1	2	3	4	5	6	
105.	н28У	н84У	согласовано	63:07:0101012:525 63:07:0101012:536	—	—
106.	н84У	—	согласовано	63:07:0101012:525 63:07:0101012:553 63:07:0101012:537 63:07:0101012:536	—	—
107.	н84У	н85У	согласовано	63:07:0101012:525 63:07:0101012:537	—	—
108.	н85У	н29У	согласовано	63:07:0101012:525	—	—
109.	н16У	н26У	согласовано	63:07:0101012:526 63:07:0101012:557	—	—
110.	н25У	н86У	согласовано	63:07:0101012:526 63:07:0101012:534	—	—
111.	н86У	н17У	согласовано	63:07:0101012:526	—	—
112.	н47У	н87У	согласовано	63:07:0101012:527	—	—
113.	н87У	н10У	согласовано	63:07:0101012:527 63:07:0101012:530	—	—
114.	н10У	н7У	согласовано	63:07:0101012:527 63:07:0101012:528	—	—
115.	н13У	н8У	согласовано	63:07:0101012:528	—	—
116.	н81У	н31У	согласовано	63:07:0101012:529 63:07:0101012:550	—	—
117.	н34У	н82У	согласовано	63:07:0101012:529	—	—
118.	н87У	н61У	согласовано	63:07:0101012:530	—	—

АКТ СОГЛАСОВАНИЯ
местоположения границ земельных участков при выполнении комплексных кадастровых работ

Самарская область, г.Похвистнево, район "Вязовка", кадастровый квартал 63:07:0101012

наименование субъекта Российской Федерации, муниципального образования, населенного пункта, уникальные учетные номера кадастровых кварталов, а также иные сведения, позволяющие определить местоположение территории, на которой выполняются комплексные кадастровые работы

1	2	3	4	5	6	
119.	н88У	н89У	согласовано	63:07:0101012:531 63:07:0101012:533	—	—
120.	н89У	н54У	согласовано	63:07:0101012:531 63:07:0101012:547	—	—
121.	н56У	н90У	согласовано	63:07:0101012:531	—	—
122.	н90У	н88У	согласовано	63:07:0101012:531 63:07:0101012:551	—	—
123.	н62У	н91У	согласовано	63:07:0101012:532	—	—
124.	н91У	н80У	согласовано	63:07:0101012:532 63:07:0101012:550	—	—
125.	н93У	н89У	согласовано	63:07:0101012:533 63:07:0101012:547	—	—
126.	н88У	н75У	согласовано	63:07:0101012:533 63:07:0101012:551	—	—
127.	н75У	н93У	согласовано	63:07:0101012:533	—	—
128.	н24У	н94У	согласовано	63:07:0101012:534 63:07:0101012:548	—	—
129.	н94У	н95У	согласовано	63:07:0101012:534 63:07:0101012:540	—	—
130.	н95У	н86У	согласовано	63:07:0101012:534	—	—
131.	н60У	н96У	согласовано	63:07:0101012:535 63:07:0101012:543	—	—
132.	н96У	н44У	согласовано	63:07:0101012:535	—	—

АКТ СОГЛАСОВАНИЯ
местоположения границ земельных участков при выполнении комплексных кадастровых работ

Самарская область, г.Похвистнево, район "Вязовка", кадастровый квартал 63:07:0101012

наименование субъекта Российской Федерации, муниципального образования, населенного пункта, уникальные учетные номера кадастровых кварталов, а также иные сведения, позволяющие определить местоположение территории, на которой выполняются комплексные кадастровые работы

1	2	3	4	5	6
133.	н50У	н97У	согласовано	63:07:0101012:536	—
134.	н97У	н84У	согласовано	63:07:0101012:536 63:07:0101012:553	—
135.	н84У	н41У	согласовано	63:07:0101012:537 63:07:0101012:553	—
136.	н45У	н85У	согласовано	63:07:0101012:537	—
137.	н67У	—	согласовано	63:07:0101012:538 63:07:0101012:544	—
138.	н67У	н68У	согласовано	63:07:0101012:538	—
139.	н53У	н100У	согласовано	63:07:0101012:539 63:07:0101012:542	—
140.	н100У	н33У	согласовано	63:07:0101012:539	—
141.	н94У	н101У	согласовано	63:07:0101012:540 63:07:0101012:548	—
142.	н101У	н95У	согласовано	63:07:0101012:540	—
143.	н103У	н104У	согласовано	63:07:0101012:541	—
144.	н104У	н2У	согласовано	63:07:0101012:541 63:07:0101012:546	—
145.	н55У	н103У	согласовано	63:07:0101012:541 63:07:0101012:547	—
146.	н52У	н105У	согласовано	63:07:0101012:542 63:07:0101012:545	—
147.	н105У	н100У	согласовано	63:07:0101012:542	—

АКТ СОГЛАСОВАНИЯ
местоположения границ земельных участков при выполнении комплексных кадастровых работ

Самарская область, г.Похвистнево, район "Вязовка", кадастровый квартал 63:07:0101012

наименование субъекта Российской Федерации, муниципального образования, населенного пункта, уникальные учетные номера кадастровых кварталов, а также иные сведения, позволяющие определить местоположение территории, на которой выполняются комплексные кадастровые работы


1	2	3	4	5	6
148.	н18У	н96У	согласовано	63:07:0101012:543	—
149.	н72У	н67У	согласовано	63:07:0101012:544	—
150.	н52У	н108У	согласовано	63:07:0101012:545 63:07:0101012:549	—
151.	н108У	н105У	согласовано	63:07:0101012:545	—
152.	н104У	н71У	согласовано	63:07:0101012:546	—
153.	н93У	н103У	согласовано	63:07:0101012:547	—
154.	н23У	н101У	согласовано	63:07:0101012:548	—
155.	н51У	н108У	согласовано	63:07:0101012:549	—
156.	н91У	н112У	согласовано	63:07:0101012:550	—
157.	н112У	н31У	согласовано	63:07:0101012:550 63:07:0101012:552	—
158.	н90У	н76У	согласовано	63:07:0101012:551	—
159.	н112У	н38У	согласовано	63:07:0101012:552	—
160.	н97У	н57У	согласовано	63:07:0101012:553	—
161.	н69У	н46У	согласовано	63:07:0101012:554	—

АКТ СОГЛАСОВАНИЯ
местоположения границ земельных участков при выполнении комплексных кадастровых работ
Самарская область, г.Похвистнево, район "Вязовка", кадастровый квартал 63:07:0101012

наименование субъекта Российской Федерации, муниципального образования, населенного пункта, уникальные учетные номера кадастровых кварталов, а также иные сведения, позволяющие определить местоположение территории, на которой выполняются комплексные кадастровые работы

1	2	3	4	5	6	
162.	н83У	н12У	согласовано	63:07:0101012:555	—	—
163.	н48У	н22У	согласовано	63:07:0101012:557	—	—

Председатель согласительной комиссии:



(фамилия, инициалы)

АКТ СОГЛАСОВАНИЯ**местоположения границ земельных участков при выполнении комплексных кадастровых работ****Самарская область, г.Похвистнево, район "Вязовка", кадастровый квартал 63:07:0101012**

наименование субъекта Российской Федерации, муниципального образования, населенного пункта, уникальные учетные номера кадастровых кварталов, а также иные сведения, позволяющие определить местоположение территории, на которой выполняются комплексные кадастровые работы

№ п/п	Обозначение части (характерной точки) границы		Результат согласования (согласовано/ спорное)	Кадастровые номера или обозначения смежных земельных участков	Сведения о лице, представившем возражения	Реквизиты вступившего в законную силу судебного акта
	от т.	до т.				
1			3	4	5	6
1.	н1У	н2У	согласовано	63:07:0101012:2 63:07:0101012:541	—	—
2.	н2У	н3У	согласовано	63:07:0101012:2 63:07:0101012:546	—	—
3.	н3У	н4У	согласовано	63:07:0101012:2 63:07:0101012:507	—	—
4.	н4У	н5У	согласовано	63:07:0101012:2	—	—
5.	н5У	н1У	согласовано	63:07:0101012:2 63:07:0101012:514	—	—
6.	н6У	—	согласовано	63:07:0101012:500 63:07:0101012:554 63:07:0101012:520 63:07:0101012:510	—	—
7.	н6У	н7У	согласовано	63:07:0101012:500 63:07:0101012:510	—	—
8.	н7У	—	согласовано	63:07:0101012:500 63:07:0101012:527 63:07:0101012:528 63:07:0101012:510	—	—
9.	н7У	н8У	согласовано	63:07:0101012:500 63:07:0101012:528	—	—
10.	н8У	н9У	согласовано	63:07:0101012:500	—	—
11.	н9У	н6У	согласовано	63:07:0101012:500	—	—

АКТ СОГЛАСОВАНИЯ**местоположения границ земельных участков при выполнении комплексных кадастровых работ****Самарская область, г.Похвистнево, район "Вязовка", кадастровый квартал 63:07:0101012**

наименование субъекта Российской Федерации, муниципального образования, населенного пункта, уникальные учетные номера кадастровых кварталов, а также иные сведения, позволяющие определить местоположение территории, на которой выполняются комплексные кадастровые работы

1			3	4	5	6
12.	н10У	—	согласовано	63:07:0101012:520 63:07:0101012:501 63:07:0101012:527 63:07:0101012:530 63:07:0101012:528	—	—
13.	н10У	н11У	согласовано	63:07:0101012:501 63:07:0101012:530	—	—
14.	н11У	—	согласовано	63:07:0101012:501 63:07:0101012:517 63:07:0101012:555 63:07:0101012:530	—	—
15.	н11У	н12У	согласовано	63:07:0101012:501 63:07:0101012:555	—	—
16.	н12У	н13У	согласовано	63:07:0101012:501	—	—
17.	н13У	н10У	согласовано	63:07:0101012:501 63:07:0101012:528	—	—
18.	н14У	н15У	согласовано	63:07:0101012:502 63:07:0101012:503	—	—
19.	н15У	н16У	согласовано	63:07:0101012:502 63:07:0101012:511	—	—
20.	н16У	—	согласовано	63:07:0101012:502 63:07:0101012:557 63:07:0101012:526 63:07:0101012:511	—	—
21.	н16У	н17У	согласовано	63:07:0101012:502 63:07:0101012:526	—	—
22.	н17У	н18У	согласовано	63:07:0101012:502	—	—

АКТ СОГЛАСОВАНИЯ**местоположения границ земельных участков при выполнении комплексных кадастровых работ**

Самарская область, г.Похвистнево, район "Вязовка", кадастровый квартал 63:07:0101012

наименование субъекта Российской Федерации, муниципального образования, населенного пункта, уникальные учетные номера кадастровых кварталов, а также иные сведения, позволяющие определить местоположение территории, на которой выполняются комплексные кадастровые работы

1	2	3	4	5	6	
23.	н18У	н14У	согласовано	63:07:0101012:502 63:07:0101012:543	—	—
24.	н19У	н20У	согласовано	63:07:0101012:503	—	—
25.	н20У	н15У	согласовано	63:07:0101012:503 63:07:0101012:511	—	—
26.	н14У	н21У	согласовано	63:07:0101012:503 63:07:0101012:543	—	—
27.	н21У	н19У	согласовано	63:07:0101012:503 63:07:0101012:516	—	—
28.	н22У	н23У	согласовано	63:07:0101012:504	—	—
29.	н23У	н24У	согласовано	63:07:0101012:504 63:07:0101012:548	—	—
30.	н24У	н25У	согласовано	63:07:0101012:504 63:07:0101012:534	—	—
31.	н25У	н26У	согласовано	63:07:0101012:504 63:07:0101012:526	—	—
32.	н26У	н22У	согласовано	63:07:0101012:504 63:07:0101012:557	—	—
33.	н27У	н28У	согласовано	63:07:0101012:505 63:07:0101012:512	—	—
34.	н28У	—	согласовано	63:07:0101012:505 63:07:0101012:536 63:07:0101012:525 63:07:0101012:512	—	—
35.	н28У	н29У	согласовано	63:07:0101012:505 63:07:0101012:525	—	—
36.	н29У	н27У	согласовано	63:07:0101012:505	—	—

АКТ СОГЛАСОВАНИЯ**местоположения границ земельных участков при выполнении комплексных кадастровых работ**

Самарская область, г.Похвистнево, район "Вязовка", кадастровый квартал 63:07:0101012

наименование субъекта Российской Федерации, муниципального образования, населенного пункта, уникальные учетные номера кадастровых кварталов, а также иные сведения, позволяющие определить местоположение территории, на которой выполняются комплексные кадастровые работы

1	2	3	4	5	6	
37.	н31У	—	согласовано	63:07:0101012:506 63:07:0101012:550 63:07:0101012:552 63:07:0101012:529	—	—
38.	н31У	н32У	согласовано	63:07:0101012:506 63:07:0101012:552	—	—
39.	н32У	—	согласовано	63:07:0101012:506 63:07:0101012:508 63:07:0101012:552 63:07:0101012:539	—	—
40.	н32У	н33У	согласовано	63:07:0101012:506 63:07:0101012:539	—	—
41.	н33У	н34У	согласовано	63:07:0101012:506	—	—
42.	н34У	н31У	согласовано	63:07:0101012:506 63:07:0101012:529	—	—
43.	н3У	н35У	согласовано	63:07:0101012:507 63:07:0101012:546	—	—
44.	н35У	н36У	согласовано	63:07:0101012:507 63:07:0101012:521	—	—
45.	н36У	н37У	согласовано	63:07:0101012:507 63:07:0101012:519	—	—
46.	н37У	н4У	согласовано	63:07:0101012:507	—	—
47.	н38У	н39У	согласовано	63:07:0101012:508	—	—
48.	н39У	н40У	согласовано	63:07:0101012:508 63:07:0101012:513	—	—

АКТ СОГЛАСОВАНИЯ**местоположения границ земельных участков при выполнении комплексных кадастровых работ****Самарская область, г.Похвистнево, район "Вязовка", кадастровый квартал 63:07:0101012**

наименование субъекта Российской Федерации, муниципального образования, населенного пункта, уникальные учетные номера кадастровых кварталов, а также иные сведения, позволяющие определить местоположение территории, на которой выполняются комплексные кадастровые работы

1	2	3	4	5	6	
49.	н40У	н32У	согласовано	63:07:0101012:508 63:07:0101012:539	—	—
50.	н32У	н38У	согласовано	63:07:0101012:508 63:07:0101012:552	—	—
51.	н41У	н42У	согласовано	63:07:0101012:509 63:07:0101012:553	—	—
52.	н42У	н43У	согласовано	63:07:0101012:509 63:07:0101012:515	—	—
53.	н43У	н44У	согласовано	63:07:0101012:509 63:07:0101012:535	—	—
54.	н44У	н45У	согласовано	63:07:0101012:509	—	—
55.	н45У	н41У	согласовано	63:07:0101012:509 63:07:0101012:537	—	—
56.	н46У	н47У	согласовано	63:07:0101012:510	—	—
57.	н47У	н7У	согласовано	63:07:0101012:510 63:07:0101012:527	—	—
58.	н6У	н46У	согласовано	63:07:0101012:510 63:07:0101012:554	—	—
59.	н20У	н48У	согласовано	63:07:0101012:511	—	—
60.	н48У	н16У	согласовано	63:07:0101012:511 63:07:0101012:557	—	—
61.	н50У	н28У	согласовано	63:07:0101012:512 63:07:0101012:536	—	—
62.	н27У	н50У	согласовано	63:07:0101012:512	—	—
63.	н39У	н51У	согласовано	63:07:0101012:513	—	—

АКТ СОГЛАСОВАНИЯ**местоположения границ земельных участков при выполнении комплексных кадастровых работ****Самарская область, г.Похвистнево, район "Вязовка", кадастровый квартал 63:07:0101012**

наименование субъекта Российской Федерации, муниципального образования, населенного пункта, уникальные учетные номера кадастровых кварталов, а также иные сведения, позволяющие определить местоположение территории, на которой выполняются комплексные кадастровые работы

1	2	3	4	5	6	
64.	н51У	н52У	согласовано	63:07:0101012:513 63:07:0101012:549	—	—
65.	н52У	—	согласовано	63:07:0101012:513 63:07:0101012:545 63:07:0101012:549 63:07:0101012:542	—	—
66.	н52У	н53У	согласовано	63:07:0101012:513 63:07:0101012:542	—	—
67.	н53У	н40У	согласовано	63:07:0101012:513 63:07:0101012:539	—	—
68.	н54У	н55У	согласовано	63:07:0101012:514 63:07:0101012:547	—	—
69.	н55У	н1У	согласовано	63:07:0101012:514 63:07:0101012:541	—	—
70.	н5У	н56У	согласовано	63:07:0101012:514	—	—
71.	н56У	н54У	согласовано	63:07:0101012:514 63:07:0101012:531	—	—
72.	н57У	н58У	согласовано	63:07:0101012:515	—	—
73.	н58У	н59У	согласовано	63:07:0101012:515 63:07:0101012:516	—	—
74.	н59У	н43У	согласовано	63:07:0101012:515 63:07:0101012:535	—	—
75.	н42У	н57У	согласовано	63:07:0101012:515 63:07:0101012:553	—	—
76.	н58У	н19У	согласовано	63:07:0101012:516	—	—

АКТ СОГЛАСОВАНИЯ

местоположения границ земельных участков при выполнении комплексных кадастровых работ

Самарская область, г.Похвистнево, район "Вязовка", кадастровый квартал 63:07:0101012

наименование субъекта Российской Федерации, муниципального образования, населенного пункта, уникальные учетные номера кадастровых кварталов, а также иные сведения, позволяющие определить местоположение территории, на которой выполняются комплексные кадастровые работы:

1	2	3	4	5	6
77.	н21У	н60У	согласовано	63:07:0101012:516	—
				63:07:0101012:543	—
78.	н60У	н59У	согласовано	63:07:0101012:516	—
				63:07:0101012:535	—
79.	н61У	н62У	согласовано	63:07:0101012:517	—
				—	—
80.	н62У	н63У	согласовано	63:07:0101012:517	—
				63:07:0101012:532	—
81.	н63У	—	согласовано	63:07:0101012:517	—
				63:07:0101012:524	—
				63:07:0101012:555	—
				63:07:0101012:532	—
82.	н63У	н11У	согласовано	63:07:0101012:517	—
				63:07:0101012:555	—
83.	н11У	н61У	согласовано	63:07:0101012:517	—
				63:07:0101012:530	—
84.	н114У	н114У	согласовано	63:07:0101012:518	—
				—	—
85.	н36У	н66У	согласовано	63:07:0101012:519	—
				63:07:0101012:521	—
86.	н66У	н67У	согласовано	63:07:0101012:519	—
				63:07:0101012:544	—
87.	н67У	н68У	согласовано	63:07:0101012:519	—
				63:07:0101012:538	—
88.	н68У	н37У	согласовано	63:07:0101012:519	—
				—	—
89.	н69У	н6У	согласовано	63:07:0101012:520	—
				63:07:0101012:554	—
90.	н9У	н69У	согласовано	63:07:0101012:520	—

АКТ СОГЛАСОВАНИЯ

местоположения границ земельных участков при выполнении комплексных кадастровых работ

Самарская область, г.Похвистнево, район "Вязовка", кадастровый квартал 63:07:0101012

наименование субъекта Российской Федерации, муниципального образования, населенного пункта, уникальные учетные номера кадастровых кварталов, а также иные сведения, позволяющие определить местоположение территории, на которой выполняются комплексные кадастровые работы:

1	2	3	4	5	6
91.	н71У	н72У	согласовано	63:07:0101012:521	—
				—	—
92.	н72У	н66У	согласовано	63:07:0101012:521	—
				63:07:0101012:544	—
93.	н35У	н71У	согласовано	63:07:0101012:521	—
				63:07:0101012:546	—
94.	н73У	н75У	согласовано	63:07:0101012:522	—
				—	—
95.	н75У	—	согласовано	63:07:0101012:522	—
				63:07:0101012:533	—
96.	н75У	н76У	согласовано	63:07:0101012:522	—
				63:07:0101012:551	—
97.	н76У	н77У	согласовано	63:07:0101012:522	—
				—	—
98.	н77У	н73У	согласовано	63:07:0101012:522	—
				63:07:0101012:523	—
99.	н77У	н73У	согласовано	63:07:0101012:523	—
				—	—
100.	н63У	н80У	согласовано	63:07:0101012:524	—
				63:07:0101012:532	—
101.	н80У	н81У	согласовано	63:07:0101012:524	—
				63:07:0101012:550	—
102.	н81У	н82У	согласовано	63:07:0101012:524	—
				63:07:0101012:529	—
103.	н82У	н83У	согласовано	63:07:0101012:524	—
				—	—
104.	н83У	н63У	согласовано	63:07:0101012:524	—
				63:07:0101012:555	—

АКТ СОГЛАСОВАНИЯ
местоположения границ земельных участков при выполнении комплексных кадастровых работ

Самарская область, г.Похвистнево, район "Вязовка", кадастровый квартал 63:07:0101012
наименование субъекта Российской Федерации, муниципального образования, населенного пункта, уникальные учетные номера кадастровых кварталов, а также иные сведения, позволяющие определить местоположение территории, на которой выполняются комплексные кадастровые работы

1	2	3	4	5	6
105.	н28У	н84У	согласовано	63:07:0101012:525	—
				63:07:0101012:536	—
106.	н84У	—	согласовано	63:07:0101012:525	—
				63:07:0101012:553	—
				63:07:0101012:537	—
				63:07:0101012:536	—
107.	н84У	н85У	согласовано	63:07:0101012:525	—
				63:07:0101012:537	—
108.	н85У	н29У	согласовано	63:07:0101012:525	—
				—	—
109.	н16У	н26У	согласовано	63:07:0101012:526	—
				63:07:0101012:557	—
110.	н25У	н86У	согласовано	63:07:0101012:526	—
				63:07:0101012:534	—
111.	н86У	н17У	согласовано	63:07:0101012:526	—
				—	—
112.	н47У	н87У	согласовано	63:07:0101012:527	—
				—	—
113.	н87У	н10У	согласовано	63:07:0101012:527	—
				63:07:0101012:530	—
114.	н10У	н7У	согласовано	63:07:0101012:527	—
				63:07:0101012:528	—
115.	н13У	н8У	согласовано	63:07:0101012:528	—
				—	—
116.	н81У	н31У	согласовано	63:07:0101012:529	—
				63:07:0101012:550	—
117.	н34У	н82У	согласовано	63:07:0101012:529	—
				—	—
118.	н87У	н61У	согласовано	63:07:0101012:530	—

АКТ СОГЛАСОВАНИЯ
местоположения границ земельных участков при выполнении комплексных кадастровых работ

Самарская область, г.Похвистнево, район "Вязовка", кадастровый квартал 63:07:0101012
наименование субъекта Российской Федерации, муниципального образования, населенного пункта, уникальные учетные номера кадастровых кварталов, а также иные сведения, позволяющие определить местоположение территории, на которой выполняются комплексные кадастровые работы

1	2	3	4	5	6
119.	н88У	н89У	согласовано	63:07:0101012:531	—
				63:07:0101012:533	—
120.	н89У	н54У	согласовано	63:07:0101012:531	—
				63:07:0101012:547	—
121.	н56У	н90У	согласовано	63:07:0101012:531	—
				—	—
122.	н90У	н88У	согласовано	63:07:0101012:531	—
				63:07:0101012:551	—
123.	н62У	н91У	согласовано	63:07:0101012:532	—
				—	—
124.	н91У	н80У	согласовано	63:07:0101012:532	—
				63:07:0101012:550	—
125.	н93У	н89У	согласовано	63:07:0101012:533	—
				63:07:0101012:547	—
126.	н88У	н75У	согласовано	63:07:0101012:533	—
				63:07:0101012:551	—
127.	н75У	н93У	согласовано	63:07:0101012:533	—
				—	—
128.	н24У	н94У	согласовано	63:07:0101012:534	—
				63:07:0101012:548	—
129.	н94У	н95У	согласовано	63:07:0101012:534	—
				63:07:0101012:540	—
130.	н95У	н86У	согласовано	63:07:0101012:534	—
				—	—
131.	н60У	н96У	согласовано	63:07:0101012:535	—
				63:07:0101012:543	—
132.	н96У	н44У	согласовано	63:07:0101012:535	—
				—	—

АКТ СОГЛАСОВАНИЯ**местоположения границ земельных участков при выполнении комплексных кадастровых работ****Самарская область, г.Похвистнево, район "Вязовка", кадастровый квартал 63:07:0101012**

наименование субъекта Российской Федерации, муниципального образования, населенного пункта, уникальные учетные номера кадастровых кварталов, а также иные сведения, позволяющие определить местоположение территории, на которой выполняются комплексные кадастровые работы

1	2	3	4	5	6	
133.	н50У	н97У	согласовано	63:07:0101012:536	—	—
134.	н97У	н84У	согласовано	63:07:0101012:536 63:07:0101012:553	—	—
135.	н84У	н41У	согласовано	63:07:0101012:537 63:07:0101012:553	—	—
136.	н45У	н85У	согласовано	63:07:0101012:537	—	—
137.	н67У	—	согласовано	63:07:0101012:538 63:07:0101012:544	—	—
138.	н67У	н68У	согласовано	63:07:0101012:538	—	—
139.	н53У	н100У	согласовано	63:07:0101012:539 63:07:0101012:542	—	—
140.	н100У	н33У	согласовано	63:07:0101012:539	—	—
141.	н94У	н101У	согласовано	63:07:0101012:540 63:07:0101012:548	—	—
142.	н101У	н95У	согласовано	63:07:0101012:540	—	—
143.	н103У	н104У	согласовано	63:07:0101012:541	—	—
144.	н104У	н2У	согласовано	63:07:0101012:541 63:07:0101012:546	—	—
145.	н55У	н103У	согласовано	63:07:0101012:541 63:07:0101012:547	—	—
146.	н52У	н105У	согласовано	63:07:0101012:542 63:07:0101012:545	—	—
147.	н105У	н100У	согласовано	63:07:0101012:542	—	—

АКТ СОГЛАСОВАНИЯ**местоположения границ земельных участков при выполнении комплексных кадастровых работ****Самарская область, г.Похвистнево, район "Вязовка", кадастровый квартал 63:07:0101012**

наименование субъекта Российской Федерации, муниципального образования, населенного пункта, уникальные учетные номера кадастровых кварталов, а также иные сведения, позволяющие определить местоположение территории, на которой выполняются комплексные кадастровые работы

1	2	3	4	5	6	
148.	н18У	н96У	согласовано	63:07:0101012:543	—	—
149.	н72У	н67У	согласовано	63:07:0101012:544	—	—
150.	н52У	н108У	согласовано	63:07:0101012:545 63:07:0101012:549	—	—
151.	н108У	н105У	согласовано	63:07:0101012:545	—	—
152.	н104У	н71У	согласовано	63:07:0101012:546	—	—
153.	н93У	н103У	согласовано	63:07:0101012:547	—	—
154.	н23У	н101У	согласовано	63:07:0101012:548	—	—
155.	н51У	н108У	согласовано	63:07:0101012:549	—	—
156.	н91У	н112У	согласовано	63:07:0101012:550	—	—
157.	н112У	н31У	согласовано	63:07:0101012:550 63:07:0101012:552	—	—
158.	н90У	н76У	согласовано	63:07:0101012:551	—	—
159.	н112У	н38У	согласовано	63:07:0101012:552	—	—
160.	н97У	н57У	согласовано	63:07:0101012:553	—	—
161.	н69У	н46У	согласовано	63:07:0101012:554	—	—

АКТ СОГЛАСОВАНИЯ

местоположения границ земельных участков при выполнении комплексных кадастровых работ

Самарская область, г.Похвистнево, район "Вязовка", кадастровый квартал 63:07:0101012

наименование субъекта Российской Федерации, муниципального образования, населенного пункта, уникальные учетные номера кадастровых кварталов, а также иные сведения, позволяющие определить местоположение территории, на которой выполняются комплексные кадастровые работы

1	2	3	4	5	6
162.	н83У	н12У	согласовано	63:07:0101012:555 —	— —
163.	н48У	н22У	согласовано	63:07:0101012:557 —	— —

Председатель согласительной комиссии:

[Handwritten signature]

(фамилия, инициалы)



КАРТА-ПЛАН ТЕРРИТОРИИ

Содержание

№ п/п	Разделы карта-плана территории	Номера листов
1	2	
1	Пояснительная записка	3
2	Сведения о пунктах геодезической сети и средствах измерений	2
3	Сведения об уточняемых земельных участках	7
4	Схема границ земельных участков	10
5	Схема геодезических построений	128
6	Акт согласования местоположения границ земельных участков	131

Пояснительная записка

1. Сведения о территории выполнения комплексных кадастровых работ: Самарская область, г.Похвистнево, район "Вязовка", кадастровый квартал

(наименование субъекта Российской Федерации, муниципального образования, населенного пункта, уникальные учетные номера кадастровых кварталов, иные сведения, позволяющие определить местоположение территории, на которой выполняются комплексные кадастровые работы, например, наименование садоводческого или огороднического некоммерческого товарищества, гаражного кооператива, элемента планировочной структуры)

2. Основания выполнения комплексных кадастровых работ:

Наименование, дата и номер документа, на основании которого выполняются комплексные кадастровые работы:

Соглашение о предоставлении из федерального бюджета субсидий, в том числе грантов в форме субсидий, юридическим лицам, индивидуальным предпринимателям, а также физическим лицам от 30.01.2025 №321-20-2025-002

3. Дата подготовки карты-плана территории 25 августа 2025 г.

4. Сведения о заказчике(ах) комплексных кадастровых работ:

В отношении юридического лица, органа местного самоуправления муниципального района, муниципального округа или городского округа либо уполномоченного исполнительного органа государственной власти субъекта Российской Федерации:

полное или сокращенное (в случае, если имеется) наименование: Управление Федеральной службы государственной регистрации, кадастра и картографии по Самарской области
основной государственный регистрационный номер: 1046300581590
идентификационный номер налогоплательщика: 6317053595

В отношении физического лица или представителя физических или юридических лиц:

фамилия, имя, отчество (последнее - при наличии): —

КАРТА-ПЛАН ТЕРРИТОРИИ

страховой номер индивидуального лицевого счета в системе обязательного пенсионного страхования Российской Федерации (СНИЛС): —

Наименование и реквизиты документа, подтверждающие полномочия представителя заказчика(ов) комплексных кадастровых работ:

Адрес электронной почты (для направления уведомления о результатах внесения сведений в Единый государственный реестр недвижимости):
63_upr@rosreestr.ru

5. Сведения об исполнителе комплексных кадастровых работ:

Полное или сокращенное (в случае, если имеется) наименование и адрес юридического лица, с которым заключен государственный или муниципальный контракт либо договор подряда на выполнение комплексных кадастровых работ: Филиал ФПФ «Роскадастр» по Самарской области, Самарская область, г. Самара, ул. Ленинская, 25а

Фамилия, имя, отчество кадастрового инженера (последнее - при наличии): Брусенцева Мария Вениаминовна и основной государственный регистрационный номер кадастрового инженера индивидуального предпринимателя (ОГРНИП): —

Страховой номер индивидуального лицевого счета в системе обязательного пенсионного страхования Российской Федерации (СНИЛС) кадастрового инженера: 117-295-190 63

Уникальный реестровый номер кадастрового инженера в реестре саморегулируемой организации кадастровых инженеров и дата внесения сведений о физическом лице в такой реестр: 5847 30 ноября 2015 г.

Полное или (в случае, если имеется) сокращенное наименование саморегулируемой организации кадастровых инженеров, членом которой является кадастровый инженер: Ассоциация "Саморегулируемая организация кадастровых инженеров"

Контактный телефон: 88462005026,1,2017

Почтовый адрес и адрес электронной почты, по которым осуществляется связь с кадастровым инженером: Самарская область, г. Самара, ул. Ленинская, 25а, kkr@63.kadastr.ru

6. Перечень документов, использованных при подготовке карты-плана территории:

№ п/п	Реквизиты документа				
	Вид	Дата	Номер	Наименование	Иные сведения
1	2	3	4	5	6

АКТ СОГЛАСОВАНИЯ
местоположения границ земельных участков при выполнении комплексных кадастровых работ

Самарская область, г.Похвистнево, район "Вязовка", кадастровый квартал 63:07:0101013

наименование субъекта Российской Федерации, муниципального образования, населенного пункта, уникальные учетные номера кадастровых кварталов, а также иные сведения, позволяющие определить местоположение территории, на которой выполняются комплексные кадастровые работы

1	2	3	4	5	6
147.	н87У	н21У	согласовано	63:07:0101013:541	—
148.	н75У	н76У	согласовано	63:07:0101013:542	—
149.	н31У	н88У	согласовано	63:07:0101013:543	—
150.	н88У	н81У	согласовано	63:07:0101013:557	—
151.	н73У	н61У	согласовано	63:07:0101013:544	—
152.	н17У	н83У	согласовано	63:07:0101013:545	—
153.	н65У	н63У	согласовано	63:07:0101013:546	—
154.	н82У	н67У	согласовано	63:07:0101013:547	—
155.	н86У	н90У	согласовано	63:07:0101013:548	—
156.	н90У	н3У	согласовано	63:07:0101013:548	—
157.	н90У	н91У	согласовано	63:07:0101013:549	—
158.	н91У	н13У	согласовано	63:07:0101013:549	—
159.	н92У	н38У	согласовано	63:07:0101013:552	—
160.	н37У	н92У	согласовано	63:07:0101013:550	—
161.	н91У	н92У	согласовано	63:07:0101013:552	—

АКТ СОГЛАСОВАНИЯ
местоположения границ земельных участков при выполнении комплексных кадастровых работ

Самарская область, г.Похвистнево, район "Вязовка", кадастровый квартал 63:07:0101013

наименование субъекта Российской Федерации, муниципального образования, населенного пункта, уникальные учетные номера кадастровых кварталов, а также иные сведения, позволяющие определить местоположение территории, на которой выполняются комплексные кадастровые работы

1	2	3	4	5	6
162.	н69У	н47У	согласовано	63:07:0101013:556	—
163.	н12У	н88У	согласовано	63:07:0101013:557	—
164.	н59У	н79У	согласовано	63:07:0101013:558	—
165.	н51У	н94У	согласовано	63:07:0101013:561	—
166.	н94У	н87У	согласовано	63:07:0101013:563	—
167.	н77У	н5У	согласовано	63:07:0101013:561	—
168.	н26У	н94У	согласовано	63:07:0101013:562	—
				63:07:0101013:563	—

Председатель согласительной комиссии:

_____ м.п. (подпись)

_____ (фамилия, инициалы)

АКТ СОГЛАСОВАНИЯ**местоположения границ земельных участков при выполнении комплексных кадастровых работ**

Самарская область, г.Похвистнево, район "Вязовка", кадастровый квартал 63:07:0101013

наименование субъекта Российской Федерации, муниципального образования, населенного пункта, уникальные учетные номера кадастровых кварталов, а также иные сведения, позволяющие определить местоположение территории, на которой выполняются комплексные кадастровые работы

N п/п	Обозначение части (характерной точки) границы		Результат согласования (согласовано/ спорное)	Кадастровые номера или обозначения смежных земельных участков	Сведения о лице, представившем возражения	Реквизиты вступившего в законную силу судебного акта
	от г.	до г.				
1			3	4	5	6
1.	н1У	н2У	согласовано	63:07:0101013:500 63:07:0101013:530	—	—
2.	н2У	—	согласовано	63:07:0101013:500 63:07:0101013:540 63:07:0101013:548 63:07:0101013:530	—	—
3.	н2У	н3У	согласовано	63:07:0101013:500 63:07:0101013:548	—	—
4.	н3У	—	согласовано	63:07:0101013:500 63:07:0101013:549 63:07:0101013:548 63:07:0101013:503	—	—
5.	н3У	н4У	согласовано	63:07:0101013:500 63:07:0101013:503	—	—
6.	н4У	н1У	согласовано	63:07:0101013:500	—	—
7.	н5У	н7У	согласовано	63:07:0101013:501	—	—
8.	н7У	н8У	согласовано	63:07:0101013:501 63:07:0101013:505	—	—
9.	н8У	—	согласовано	63:07:0101013:501 63:07:0101013:504 63:07:0101013:562 63:07:0101013:505	—	—
10.	н8У	н5У	согласовано	63:07:0101013:501	—	—

АКТ СОГЛАСОВАНИЯ**местоположения границ земельных участков при выполнении комплексных кадастровых работ**

Самарская область, г.Похвистнево, район "Вязовка", кадастровый квартал 63:07:0101013

наименование субъекта Российской Федерации, муниципального образования, населенного пункта, уникальные учетные номера кадастровых кварталов, а также иные сведения, позволяющие определить местоположение территории, на которой выполняются комплексные кадастровые работы

1			3	4	5	6
11.	н9У	—	согласовано	63:07:0101013:562 63:07:0101013:502 63:07:0101013:522 63:07:0101013:558 63:07:0101013:557	—	—
12.	н9У	н10У	согласовано	63:07:0101013:502 63:07:0101013:558	—	—
13.	н10У	—	согласовано	63:07:0101013:502 63:07:0101013:533 63:07:0101013:558 63:07:0101013:513	—	—
14.	н10У	н11У	согласовано	63:07:0101013:502 63:07:0101013:513	—	—
15.	н11У	н12У	согласовано	63:07:0101013:502	—	—
16.	н12У	н9У	согласовано	63:07:0101013:502 63:07:0101013:557	—	—
17.	н3У	н13У	согласовано	63:07:0101013:503 63:07:0101013:549	—	—
18.	н13У	—	согласовано	63:07:0101013:503 63:07:0101013:552 63:07:0101013:549 63:07:0101013:512	—	—
19.	н13У	н14У	согласовано	63:07:0101013:503 63:07:0101013:512	—	—
20.	н14У	н4У	согласовано	63:07:0101013:503	—	—
21.	н15У	—	согласовано	63:07:0101013:504 63:07:0101013:532	—	—

АКТ СОГЛАСОВАНИЯ**местоположения границ земельных участков при выполнении комплексных кадастровых работ**

Самарская область, г.Похвистнево, район "Вязовка", кадастровый квартал 63:07:0101013

наименование субъекта Российской Федерации, муниципального образования, населенного пункта, уникальные учетные номера кадастровых кварталов, а также иные сведения, позволяющие определить местоположение территории, на которой выполняются комплексные кадастровые работы

1	2	3	4	5	6
			63:07:0101013:562	—	—
			63:07:0101013:545	—	—
22.	н15У	н8У	согласовано	—	—
			63:07:0101013:504	—	—
			63:07:0101013:562	—	—
23.	н8У	н16У	согласовано	—	—
			63:07:0101013:504	—	—
			63:07:0101013:505	—	—
24.	н16У	н17У	согласовано	—	—
			63:07:0101013:504	—	—
			—	—	—
25.	н17У	н15У	согласовано	—	—
			63:07:0101013:504	—	—
			63:07:0101013:545	—	—
26.	н7У	н16У	согласовано	—	—
			63:07:0101013:505	—	—
			—	—	—
27.	н19У	н20У	согласовано	—	—
			63:07:0101013:506	—	—
			63:07:0101013:508	—	—
28.	н20У	—	согласовано	—	—
			63:07:0101013:506	—	—
			63:07:0101013:514	—	—
			63:07:0101013:541	—	—
			63:07:0101013:508	—	—
29.	н20У	н21У	согласовано	—	—
			63:07:0101013:506	—	—
			63:07:0101013:541	—	—
30.	н21У	н19У	согласовано	—	—
			63:07:0101013:506	—	—
			—	—	—
31.	н23У	—	согласовано	—	—
			63:07:0101013:507	—	—
			63:07:0101013:517	—	—
			63:07:0101013:563	—	—
			63:07:0101013:519	—	—
32.	н23У	н24У	согласовано	—	—
			63:07:0101013:507	—	—
			63:07:0101013:519	—	—
33.	н24У	—	согласовано	—	—
			63:07:0101013:507	—	—

АКТ СОГЛАСОВАНИЯ**местоположения границ земельных участков при выполнении комплексных кадастровых работ**

Самарская область, г.Похвистнево, район "Вязовка", кадастровый квартал 63:07:0101013

наименование субъекта Российской Федерации, муниципального образования, населенного пункта, уникальные учетные номера кадастровых кварталов, а также иные сведения, позволяющие определить местоположение территории, на которой выполняются комплексные кадастровые работы

1	2	3	4	5	6
			63:07:0101013:525	—	—
			63:07:0101013:523	—	—
			63:07:0101013:519	—	—
34.	н24У	н25У	согласовано	—	—
			63:07:0101013:507	—	—
			63:07:0101013:523	—	—
35.	н25У	н26У	согласовано	—	—
			63:07:0101013:507	—	—
			—	—	—
36.	н26У	н23У	согласовано	—	—
			63:07:0101013:507	—	—
			63:07:0101013:563	—	—
37.	н28У	н20У	согласовано	—	—
			63:07:0101013:508	—	—
			63:07:0101013:514	—	—
38.	н19У	н28У	согласовано	—	—
			63:07:0101013:508	—	—
			—	—	—
39.	н29У	н30У	согласовано	—	—
			63:07:0101013:509	—	—
			—	—	—
40.	н30У	н31У	согласовано	—	—
			63:07:0101013:509	—	—
			63:07:0101013:522	—	—
			63:07:0101013:509	—	—
41.	н31У	—	согласовано	—	—
			63:07:0101013:557	—	—
			63:07:0101013:543	—	—
			63:07:0101013:522	—	—
42.	н31У	н32У	согласовано	—	—
			63:07:0101013:509	—	—
			63:07:0101013:543	—	—
			63:07:0101013:509	—	—
43.	н32У	—	согласовано	—	—
			63:07:0101013:535	—	—
			63:07:0101013:543	—	—
			63:07:0101013:521	—	—
44.	н32У	н29У	согласовано	—	—
			63:07:0101013:509	—	—
			63:07:0101013:521	—	—

АКТ СОГЛАСОВАНИЯ

местоположения границ земельных участков при выполнении комплексных кадастровых работ

Самарская область, г.Похвистнево, район "Вязовка", кадастровый квартал 63:07:0101013

наименование субъекта Российской Федерации, муниципального образования, населенного пункта, уникальные учетные номера кадастровых кварталов, а также иные сведения, позволяющие определить местоположение территории, на которой выполняются комплексные кадастровые работы

1	2	3	4	5	6	
45.	н33У	—	согласовано	63:07:0101013:510	—	—
				63:07:0101013:525	—	—
				63:07:0101013:534	—	—
				63:07:0101013:523	—	—
46.	н33У	н34У	согласовано	63:07:0101013:510	—	—
				63:07:0101013:534	—	—
47.	н34У	—	согласовано	63:07:0101013:510	—	—
				63:07:0101013:538	—	—
				63:07:0101013:534	—	—
				63:07:0101013:524	—	—
48.	н34У	н35У	согласовано	63:07:0101013:510	—	—
				63:07:0101013:524	—	—
49.	н35У	н36У	согласовано	63:07:0101013:510	—	—
50.	н36У	н33У	согласовано	63:07:0101013:510	—	—
				63:07:0101013:523	—	—
51.	н37У	—	согласовано	63:07:0101013:511	—	—
				63:07:0101013:552	—	—
				63:07:0101013:550	—	—
				63:07:0101013:512	—	—
52.	н37У	н38У	согласовано	63:07:0101013:511	—	—
				63:07:0101013:550	—	—
53.	н38У	н40У	согласовано	63:07:0101013:511	—	—
				—	—	—
54.	н40У	н37У	согласовано	63:07:0101013:511	—	—
				63:07:0101013:512	—	—
55.	н13У	н37У	согласовано	63:07:0101013:512	—	—
				63:07:0101013:552	—	—
56.	н40У	н14У	согласовано	63:07:0101013:512	—	—

АКТ СОГЛАСОВАНИЯ

местоположения границ земельных участков при выполнении комплексных кадастровых работ

Самарская область, г.Похвистнево, район "Вязовка", кадастровый квартал 63:07:0101013

наименование субъекта Российской Федерации, муниципального образования, населенного пункта, уникальные учетные номера кадастровых кварталов, а также иные сведения, позволяющие определить местоположение территории, на которой выполняются комплексные кадастровые работы

1	2	3	4	5	6	
57.	н10У	н41У	согласовано	63:07:0101013:513	—	—
				63:07:0101013:533	—	—
58.	н41У	—	согласовано	63:07:0101013:513	—	—
				63:07:0101013:531	—	—
				63:07:0101013:533	—	—
				63:07:0101013:529	—	—
59.	н41У	н42У	согласовано	63:07:0101013:513	—	—
				63:07:0101013:529	—	—
60.	н42У	н11У	согласовано	63:07:0101013:513	—	—
				—	—	—
61.	н28У	н43У	согласовано	63:07:0101013:514	—	—
				—	—	—
62.	н43У	н44У	согласовано	63:07:0101013:514	—	—
				63:07:0101013:516	—	—
63.	н44У	—	согласовано	63:07:0101013:514	—	—
				63:07:0101013:561	—	—
				63:07:0101013:541	—	—
				63:07:0101013:516	—	—
64.	н44У	н20У	согласовано	63:07:0101013:514	—	—
				63:07:0101013:541	—	—
				63:07:0101013:515	—	—
65.	н45У	—	согласовано	63:07:0101013:546	—	—
				63:07:0101013:536	—	—
				63:07:0101013:526	—	—
				63:07:0101013:515	—	—
66.	н45У	н46У	согласовано	63:07:0101013:515	—	—
				63:07:0101013:526	—	—
67.	н46У	—	согласовано	63:07:0101013:515	—	—
				63:07:0101013:520	—	—

АКТ СОГЛАСОВАНИЯ
местоположения границ земельных участков при выполнении комплексных кадастровых работ

Самарская область, г.Похвистнево, район "Вязовка", кадастровый квартал 63:07:0101013

наименование субъекта Российской Федерации, муниципального образования, населенного пункта, уникальные учетные номера кадастровых кварталов, а также иные сведения, позволяющие определить местоположение территории, на которой выполняются комплексные кадастровые работы

1	2	3	4	5	6
			63:07:0101013:556	—	—
68.	н46У	н47У	согласовано	63:07:0101013:526	—
			63:07:0101013:515	—	—
69.	н47У	н48У	согласовано	63:07:0101013:556	—
			63:07:0101013:515	—	—
70.	н48У	н45У	согласовано	63:07:0101013:515	—
			63:07:0101013:536	—	—
71.	н43У	н49У	согласовано	63:07:0101013:516	—
			—	—	—
72.	н49У	н50У	согласовано	63:07:0101013:516	—
			63:07:0101013:517	—	—
73.	н50У	н51У	согласовано	63:07:0101013:516	—
			63:07:0101013:563	—	—
74.	н51У	н44У	согласовано	63:07:0101013:516	—
			63:07:0101013:561	—	—
75.	н49У	н52У	согласовано	63:07:0101013:517	—
			—	—	—
76.	н52У	н23У	согласовано	63:07:0101013:517	—
			63:07:0101013:519	—	—
77.	н23У	н50У	согласовано	63:07:0101013:517	—
			63:07:0101013:563	—	—
78.	н53У	н54У	согласовано	63:07:0101013:518	—
			—	—	—
79.	н54У	н55У	согласовано	63:07:0101013:518	—
			63:07:0101013:521	—	—
80.	н55У	—	согласовано	63:07:0101013:518	—
			63:07:0101013:535	—	—
			63:07:0101013:528	—	—

АКТ СОГЛАСОВАНИЯ
местоположения границ земельных участков при выполнении комплексных кадастровых работ

Самарская область, г.Похвистнево, район "Вязовка", кадастровый квартал 63:07:0101013

наименование субъекта Российской Федерации, муниципального образования, населенного пункта, уникальные учетные номера кадастровых кварталов, а также иные сведения, позволяющие определить местоположение территории, на которой выполняются комплексные кадастровые работы

1	2	3	4	5	6
81.	н55У	н56У	согласовано	63:07:0101013:521	—
			63:07:0101013:518	—	—
82.	н56У	—	согласовано	63:07:0101013:528	—
			63:07:0101013:518	—	—
			63:07:0101013:556	—	—
			63:07:0101013:528	—	—
83.	н56У	н53У	согласовано	63:07:0101013:520	—
			63:07:0101013:518	—	—
84.	н52У	н57У	согласовано	63:07:0101013:520	—
			63:07:0101013:519	—	—
85.	н57У	н24У	согласовано	63:07:0101013:519	—
			63:07:0101013:525	—	—
86.	н58У	н53У	согласовано	63:07:0101013:520	—
			—	—	—
87.	н56У	н46У	согласовано	63:07:0101013:520	—
			63:07:0101013:556	—	—
88.	н46У	н58У	согласовано	63:07:0101013:520	—
			63:07:0101013:526	—	—
89.	н54У	н29У	согласовано	63:07:0101013:521	—
			—	—	—
90.	н32У	н55У	согласовано	63:07:0101013:521	—
			63:07:0101013:535	—	—
91.	н30У	н59У	согласовано	63:07:0101013:522	—
			—	—	—
92.	н59У	н9У	согласовано	63:07:0101013:522	—
			63:07:0101013:558	—	—
93.	н9У	н31У	согласовано	63:07:0101013:522	—
			63:07:0101013:557	—	—

АКТ СОГЛАСОВАНИЯ
местоположения границ земельных участков при выполнении комплексных кадастровых работ

Самарская область, г.Похвистнево, район "Вязовка", кадастровый квартал 63:07:0101013

наименование субъекта Российской Федерации, муниципального образования, населенного пункта, уникальные учетные номера кадастровых кварталов, а также иные сведения, позволяющие определить местоположение территории, на которой выполняются комплексные кадастровые работы

1			3	4	5	6
94.	н24У	н33У	согласовано	63:07:0101013:523 63:07:0101013:525	—	—
95.	н36У	н25У	согласовано	63:07:0101013:523 —	—	—
96.	н34У	н60У	согласовано	63:07:0101013:524 63:07:0101013:538	—	—
97.	н60У	—	согласовано	63:07:0101013:524 63:07:0101013:539 63:07:0101013:544 63:07:0101013:538	—	—
98.	н60У	н61У	согласовано	63:07:0101013:524 63:07:0101013:544	—	—
99.	н61У	н35У	согласовано	63:07:0101013:524 —	—	—
100.	н57У	н62У	согласовано	63:07:0101013:525 —	—	—
101.	н62У	н33У	согласовано	63:07:0101013:525 63:07:0101013:534	—	—
102.	н63У	н58У	согласовано	63:07:0101013:526 —	—	—
103.	н45У	н63У	согласовано	63:07:0101013:526 63:07:0101013:546	—	—
104.	н65У	н66У	согласовано	63:07:0101013:527 63:07:0101013:546	—	—
105.	н66У	—	согласовано	63:07:0101013:527 63:07:0101013:536 63:07:0101013:547 63:07:0101013:546	—	—
106.	н66У	н67У	согласовано	63:07:0101013:527 —	—	—

АКТ СОГЛАСОВАНИЯ
местоположения границ земельных участков при выполнении комплексных кадастровых работ

Самарская область, г.Похвистнево, район "Вязовка", кадастровый квартал 63:07:0101013

наименование субъекта Российской Федерации, муниципального образования, населенного пункта, уникальные учетные номера кадастровых кварталов, а также иные сведения, позволяющие определить местоположение территории, на которой выполняются комплексные кадастровые работы

1			3	4	5	6
				63:07:0101013:547 63:07:0101013:527 —	—	—
107.	н67У	н65У	согласовано	63:07:0101013:528 63:07:0101013:535	—	—
108.	н55У	н68У	согласовано	63:07:0101013:528 —	—	—
109.	н68У	н69У	согласовано	63:07:0101013:528 —	—	—
110.	н69У	н56У	согласовано	63:07:0101013:528 63:07:0101013:556	—	—
111.	н41У	н70У	согласовано	63:07:0101013:529 63:07:0101013:531	—	—
112.	н70У	—	согласовано	63:07:0101013:529 63:07:0101013:542 63:07:0101013:537 63:07:0101013:531	—	—
113.	н70У	н71У	согласовано	63:07:0101013:529 63:07:0101013:537	—	—
114.	н71У	н42У	согласовано	63:07:0101013:529 —	—	—
115.	н72У	—	согласовано	63:07:0101013:530 63:07:0101013:539 63:07:0101013:544 63:07:0101013:540	—	—
116.	н72У	н2У	согласовано	63:07:0101013:530 63:07:0101013:540	—	—
117.	н1У	н73У	согласовано	63:07:0101013:530 —	—	—
118.	н73У	н72У	согласовано	63:07:0101013:530 63:07:0101013:544	—	—

АКТ СОГЛАСОВАНИЯ**местоположения границ земельных участков при выполнении комплексных кадастровых работ**

Самарская область, г.Похвистнево, район "Вязовка", кадастровый квартал 63:07:0101013

наименование субъекта Российской Федерации, муниципального образования, населенного пункта, уникальные учетные номера кадастровых кварталов, а также иные сведения, позволяющие определить местоположение территории, на которой выполняются комплексные кадастровые работы

1	2	3	4	5	6
119.	н74У	н75У	согласовано	63:07:0101013:531	—
120.	н75У	н70У	согласовано	63:07:0101013:531 63:07:0101013:542	—
121.	н41У	н74У	согласовано	63:07:0101013:531 63:07:0101013:533	—
122.	н76У	н77У	согласовано	63:07:0101013:532	—
123.	н77У	н15У	согласовано	63:07:0101013:532 63:07:0101013:562	—
124.	н15У	н78У	согласовано	63:07:0101013:532 63:07:0101013:545	—
125.	н78У	—	согласовано	63:07:0101013:532 63:07:0101013:537 63:07:0101013:545 63:07:0101013:542	—
126.	н78У	н76У	согласовано	63:07:0101013:532 63:07:0101013:542	—
127.	н79У	н74У	согласовано	63:07:0101013:533	—
128.	н10У	н79У	согласовано	63:07:0101013:533 63:07:0101013:558	—
129.	н62У	н80У	согласовано	63:07:0101013:534	—
130.	н80У	н34У	согласовано	63:07:0101013:534 63:07:0101013:538	—
131.	н32У	н81У	согласовано	63:07:0101013:535 63:07:0101013:543	—
132.	н81У	н68У	согласовано	63:07:0101013:535	—

АКТ СОГЛАСОВАНИЯ**местоположения границ земельных участков при выполнении комплексных кадастровых работ**

Самарская область, г.Похвистнево, район "Вязовка", кадастровый квартал 63:07:0101013

наименование субъекта Российской Федерации, муниципального образования, населенного пункта, уникальные учетные номера кадастровых кварталов, а также иные сведения, позволяющие определить местоположение территории, на которой выполняются комплексные кадастровые работы

1	2	3	4	5	6
133.	н66У	н45У	согласовано	63:07:0101013:536 63:07:0101013:546	—
134.	н48У	н82У	согласовано	63:07:0101013:536	—
135.	н82У	н66У	согласовано	63:07:0101013:536 63:07:0101013:547	—
136.	н70У	н78У	согласовано	63:07:0101013:537 63:07:0101013:542	—
137.	н78У	н83У	согласовано	63:07:0101013:537 63:07:0101013:545	—
138.	н83У	н71У	согласовано	63:07:0101013:537	—
139.	н80У	н84У	согласовано	63:07:0101013:538	—
140.	н84У	н60У	согласовано	63:07:0101013:538 63:07:0101013:539	—
141.	н84У	н85У	согласовано	63:07:0101013:539	—
142.	н85У	н72У	согласовано	63:07:0101013:539 63:07:0101013:540	—
143.	н72У	н60У	согласовано	63:07:0101013:539 63:07:0101013:544	—
144.	н85У	н86У	согласовано	63:07:0101013:540	—
145.	н86У	н2У	согласовано	63:07:0101013:540 63:07:0101013:548	—
146.	н44У	н87У	согласовано	63:07:0101013:541 63:07:0101013:561	—

АКТ СОГЛАСОВАНИЯ
местоположения границ земельных участков при выполнении комплексных кадастровых работ

Самарская область, г.Похвистнево, район "Вязовка", кадастровый квартал 63:07:0101013
наименование субъекта Российской Федерации, муниципального образования, населенного пункта, уникальные учетные номера кадастровых кварталов, а также иные сведения, позволяющие определить местоположение территории, на которой выполняются комплексные кадастровые работы


1	2	3	4	5	6
147.	н87У	н21У	согласовано 63:07:0101013:541	—	—
148.	н75У	н76У	согласовано 63:07:0101013:542	—	—
149.	н31У	н88У	согласовано 63:07:0101013:543	—	—
150.	н88У	н81У	согласовано 63:07:0101013:557 63:07:0101013:543	—	—
151.	н73У	н61У	согласовано 63:07:0101013:544	—	—
152.	н17У	н83У	согласовано 63:07:0101013:545	—	—
153.	н65У	н63У	согласовано 63:07:0101013:546	—	—
154.	н82У	н67У	согласовано 63:07:0101013:547	—	—
155.	н86У	н90У	согласовано 63:07:0101013:548	—	—
156.	н90У	н3У	согласовано 63:07:0101013:548 63:07:0101013:549	—	—
157.	н90У	н91У	согласовано 63:07:0101013:549	—	—
158.	н91У	н13У	согласовано 63:07:0101013:549 63:07:0101013:552	—	—
159.	н92У	н38У	согласовано 63:07:0101013:550	—	—
160.	н37У	н92У	согласовано 63:07:0101013:550 63:07:0101013:552	—	—
161.	н91У	н92У	согласовано 63:07:0101013:552	—	—

АКТ СОГЛАСОВАНИЯ
местоположения границ земельных участков при выполнении комплексных кадастровых работ

Самарская область, г.Похвистнево, район "Вязовка", кадастровый квартал 63:07:0101013
наименование субъекта Российской Федерации, муниципального образования, населенного пункта, уникальные учетные номера кадастровых кварталов, а также иные сведения, позволяющие определить местоположение территории, на которой выполняются комплексные кадастровые работы

1	2	3	4	5	6
162.	н69У	н47У	согласовано 63:07:0101013:556	—	—
163.	н12У	н88У	согласовано 63:07:0101013:557	—	—
164.	н59У	н79У	согласовано 63:07:0101013:558	—	—
165.	н51У	н94У	согласовано 63:07:0101013:561 63:07:0101013:563	—	—
166.	н94У	н87У	согласовано 63:07:0101013:561	—	—
167.	н77У	н5У	согласовано 63:07:0101013:562	—	—
168.	н26У	н94У	согласовано 63:07:0101013:563	—	—

Председатель согласительной комиссии:



(фамилия, инициалы)

АКТ СОГЛАСОВАНИЯ

местоположения границ земельных участков при выполнении комплексных кадастровых работ

Самарская область, г.Похвистнево, район "Вязовка", кадастровый квартал 63:07:0101013

наименование субъекта Российской Федерации, муниципального образования, населенного пункта, уникальные учетные номера кадастровых кварталов, а также иные сведения, позволяющие определить местоположение территории, на которой выполняются комплексные кадастровые работы

№ п/п	Обозначение части (характерной точки) границы		Результат согласования (согласовано/ спорное)	Кадастровые номера или обозначения смежных земельных участков	Сведения о лице, представившем возражения	Реквизиты вступившего в законную силу судебного акта
	от т.	до т.				
1			3	4	5	6
1.	н1У	н2У	согласовано	63:07:0101013:500	—	—
				63:07:0101013:530	—	—
2.	н2У	—	согласовано	63:07:0101013:500	—	—
				63:07:0101013:540	—	—
				63:07:0101013:548	—	—
				63:07:0101013:530	—	—
3.	н2У	н3У	согласовано	63:07:0101013:500	—	—
				63:07:0101013:548	—	—
4.	н3У	—	согласовано	63:07:0101013:500	—	—
				63:07:0101013:549	—	—
				63:07:0101013:548	—	—
5.	н3У	н4У	согласовано	63:07:0101013:500	—	—
				63:07:0101013:503	—	—
6.	н4У	н1У	согласовано	63:07:0101013:500	—	—
				63:07:0101013:500	—	—
7.	н5У	н7У	согласовано	63:07:0101013:501	—	—
				—	—	—
8.	н7У	н8У	согласовано	63:07:0101013:501	—	—
				63:07:0101013:505	—	—
9.	н8У	—	согласовано	63:07:0101013:501	—	—
				63:07:0101013:504	—	—
				63:07:0101013:562	—	—
10.	н8У	н5У	согласовано	63:07:0101013:505	—	—
				63:07:0101013:501	—	—

АКТ СОГЛАСОВАНИЯ

местоположения границ земельных участков при выполнении комплексных кадастровых работ

Самарская область, г.Похвистнево, район "Вязовка", кадастровый квартал 63:07:0101013

наименование субъекта Российской Федерации, муниципального образования, населенного пункта, уникальные учетные номера кадастровых кварталов, а также иные сведения, позволяющие определить местоположение территории, на которой выполняются комплексные кадастровые работы

1			3	4	5	6
11.	н9У	—	согласовано	63:07:0101013:562	—	—
				63:07:0101013:502	—	—
				63:07:0101013:522	—	—
				63:07:0101013:558	—	—
12.	н9У	н10У	согласовано	63:07:0101013:557	—	—
				63:07:0101013:502	—	—
13.	н10У	—	согласовано	63:07:0101013:558	—	—
				63:07:0101013:502	—	—
				63:07:0101013:533	—	—
14.	н10У	н11У	согласовано	63:07:0101013:558	—	—
				63:07:0101013:513	—	—
15.	н11У	н12У	согласовано	63:07:0101013:502	—	—
				63:07:0101013:513	—	—
16.	н12У	н9У	согласовано	63:07:0101013:502	—	—
				63:07:0101013:557	—	—
17.	н3У	н13У	согласовано	63:07:0101013:503	—	—
				63:07:0101013:549	—	—
18.	н13У	—	согласовано	63:07:0101013:503	—	—
				63:07:0101013:552	—	—
				63:07:0101013:549	—	—
19.	н13У	н14У	согласовано	63:07:0101013:512	—	—
				63:07:0101013:503	—	—
20.	н14У	н4У	согласовано	63:07:0101013:512	—	—
				63:07:0101013:503	—	—
21.	н15У	—	согласовано	63:07:0101013:504	—	—
				63:07:0101013:532	—	—

АКТ СОГЛАСОВАНИЯ

местоположения границ земельных участков при выполнении комплексных кадастровых работ

Самарская область, г.Похвистнево, район "Вязовка", кадастровый квартал 63:07:0101013

наименование субъекта Российской Федерации, муниципального образования, населенного пункта, уникальные учетные номера кадастровых кварталов, а также иные сведения, позволяющие определить местоположение территории, на которой выполняются комплексные кадастровые работы

1	2	3	4	5	6
			63:07:0101013:562	—	—
			63:07:0101013:545	—	—
22.	н15У	н8У	согласовано	63:07:0101013:504	—
			63:07:0101013:562	—	—
23.	н8У	н16У	согласовано	63:07:0101013:504	—
			63:07:0101013:505	—	—
24.	н16У	н17У	согласовано	63:07:0101013:504	—
			—	—	—
25.	н17У	н15У	согласовано	63:07:0101013:504	—
			63:07:0101013:545	—	—
26.	н7У	н16У	согласовано	63:07:0101013:505	—
			—	—	—
27.	н19У	н20У	согласовано	63:07:0101013:506	—
			63:07:0101013:508	—	—
28.	н20У	—	согласовано	63:07:0101013:506	—
			63:07:0101013:514	—	—
			63:07:0101013:541	—	—
			63:07:0101013:508	—	—
29.	н20У	н21У	согласовано	63:07:0101013:506	—
			63:07:0101013:541	—	—
30.	н21У	н19У	согласовано	63:07:0101013:506	—
			—	—	—
31.	н23У	—	согласовано	63:07:0101013:507	—
			63:07:0101013:517	—	—
			63:07:0101013:563	—	—
			63:07:0101013:519	—	—
32.	н23У	н24У	согласовано	63:07:0101013:507	—
			63:07:0101013:519	—	—
33.	н24У	—	согласовано	63:07:0101013:507	—

АКТ СОГЛАСОВАНИЯ

местоположения границ земельных участков при выполнении комплексных кадастровых работ

Самарская область, г.Похвистнево, район "Вязовка", кадастровый квартал 63:07:0101013

наименование субъекта Российской Федерации, муниципального образования, населенного пункта, уникальные учетные номера кадастровых кварталов, а также иные сведения, позволяющие определить местоположение территории, на которой выполняются комплексные кадастровые работы

1	2	3	4	5	6
			63:07:0101013:525	—	—
			63:07:0101013:523	—	—
			63:07:0101013:519	—	—
34.	н24У	н25У	согласовано	63:07:0101013:507	—
			63:07:0101013:523	—	—
35.	н25У	н26У	согласовано	63:07:0101013:507	—
			—	—	—
36.	н26У	н23У	согласовано	63:07:0101013:507	—
			63:07:0101013:563	—	—
37.	н28У	н20У	согласовано	63:07:0101013:508	—
			63:07:0101013:514	—	—
38.	н19У	н28У	согласовано	63:07:0101013:508	—
			—	—	—
39.	н29У	н30У	согласовано	63:07:0101013:509	—
			—	—	—
40.	н30У	н31У	согласовано	63:07:0101013:509	—
			63:07:0101013:522	—	—
			63:07:0101013:509	—	—
41.	н31У	—	согласовано	63:07:0101013:557	—
			63:07:0101013:543	—	—
			63:07:0101013:522	—	—
42.	н31У	н32У	согласовано	63:07:0101013:509	—
			63:07:0101013:543	—	—
			63:07:0101013:509	—	—
43.	н32У	—	согласовано	63:07:0101013:535	—
			63:07:0101013:543	—	—
			63:07:0101013:521	—	—
44.	н32У	н29У	согласовано	63:07:0101013:509	—
			63:07:0101013:521	—	—

АКТ СОГЛАСОВАНИЯ**местоположения границ земельных участков при выполнении комплексных кадастровых работ****Самарская область, г.Похвистнево, район "Вязовка", кадастровый квартал 63:07:0101013**

наименование субъекта Российской Федерации, муниципального образования, населенного пункта, уникальные учетные номера кадастровых кварталов, а также иные сведения, позволяющие определить местоположение территории, на которой выполняются комплексные кадастровые работы

1	2	3	4	5	6	
45.	н33У	—	согласовано	63:07:0101013:510	—	—
				63:07:0101013:525	—	—
				63:07:0101013:534	—	—
				63:07:0101013:523	—	—
46.	н33У	н34У	согласовано	63:07:0101013:510	—	—
				63:07:0101013:534	—	—
47.	н34У	—	согласовано	63:07:0101013:510	—	—
				63:07:0101013:538	—	—
				63:07:0101013:534	—	—
				63:07:0101013:524	—	—
48.	н34У	н35У	согласовано	63:07:0101013:510	—	—
				63:07:0101013:524	—	—
49.	н35У	н36У	согласовано	63:07:0101013:510	—	—
50.	н36У	н33У	согласовано	63:07:0101013:510	—	—
				63:07:0101013:523	—	—
51.	н37У	—	согласовано	63:07:0101013:511	—	—
				63:07:0101013:552	—	—
				63:07:0101013:550	—	—
				63:07:0101013:512	—	—
52.	н37У	н38У	согласовано	63:07:0101013:511	—	—
				63:07:0101013:550	—	—
53.	н38У	н40У	согласовано	63:07:0101013:511	—	—
54.	н40У	н37У	согласовано	63:07:0101013:511	—	—
				63:07:0101013:512	—	—
55.	н13У	н37У	согласовано	63:07:0101013:512	—	—
				63:07:0101013:552	—	—
56.	н40У	н14У	согласовано	63:07:0101013:512	—	—

АКТ СОГЛАСОВАНИЯ**местоположения границ земельных участков при выполнении комплексных кадастровых работ****Самарская область, г.Похвистнево, район "Вязовка", кадастровый квартал 63:07:0101013**

наименование субъекта Российской Федерации, муниципального образования, населенного пункта, уникальные учетные номера кадастровых кварталов, а также иные сведения, позволяющие определить местоположение территории, на которой выполняются комплексные кадастровые работы

1	2	3	4	5	6	
57.	н10У	н41У	согласовано	63:07:0101013:513	—	—
				63:07:0101013:533	—	—
58.	н41У	—	согласовано	63:07:0101013:513	—	—
				63:07:0101013:531	—	—
				63:07:0101013:533	—	—
59.	н41У	н42У	согласовано	63:07:0101013:529	—	—
				63:07:0101013:513	—	—
60.	н42У	н11У	согласовано	63:07:0101013:529	—	—
				63:07:0101013:513	—	—
61.	н28У	н43У	согласовано	63:07:0101013:514	—	—
62.	н43У	н44У	согласовано	63:07:0101013:514	—	—
				63:07:0101013:516	—	—
63.	н44У	—	согласовано	63:07:0101013:514	—	—
				63:07:0101013:561	—	—
				63:07:0101013:541	—	—
				63:07:0101013:516	—	—
64.	н44У	н20У	согласовано	63:07:0101013:514	—	—
				63:07:0101013:541	—	—
65.	н45У	—	согласовано	63:07:0101013:515	—	—
				63:07:0101013:546	—	—
				63:07:0101013:536	—	—
				63:07:0101013:526	—	—
66.	н45У	н46У	согласовано	63:07:0101013:515	—	—
				63:07:0101013:526	—	—
67.	н46У	—	согласовано	63:07:0101013:515	—	—
				63:07:0101013:520	—	—

АКТ СОГЛАСОВАНИЯ**местоположения границ земельных участков при выполнении комплексных кадастровых работ**

Самарская область, г.Похвистнево, район "Вязовка", кадастровый квартал 63:07:0101013

наименование субъекта Российской Федерации, муниципального образования, населенного пункта, уникальные учетные номера кадастровых кварталов, а также иные сведения, позволяющие определить местоположение территории, на которой выполняются комплексные кадастровые работы

1	2	3	4	5	6
			63:07:0101013:556	—	—
			63:07:0101013:526	—	—
68.	н46У	н47У	согласовано	63:07:0101013:515	—
			63:07:0101013:556	—	—
69.	н47У	н48У	согласовано	63:07:0101013:515	—
			—	—	—
70.	н48У	н45У	согласовано	63:07:0101013:515	—
			63:07:0101013:536	—	—
71.	н43У	н49У	согласовано	63:07:0101013:516	—
			—	—	—
72.	н49У	н50У	согласовано	63:07:0101013:516	—
			63:07:0101013:517	—	—
73.	н50У	н51У	согласовано	63:07:0101013:516	—
			63:07:0101013:563	—	—
74.	н51У	н44У	согласовано	63:07:0101013:516	—
			63:07:0101013:561	—	—
75.	н49У	н52У	согласовано	63:07:0101013:517	—
			—	—	—
76.	н52У	н23У	согласовано	63:07:0101013:517	—
			63:07:0101013:519	—	—
77.	н23У	н50У	согласовано	63:07:0101013:517	—
			63:07:0101013:563	—	—
78.	н53У	н54У	согласовано	63:07:0101013:518	—
			—	—	—
79.	н54У	н55У	согласовано	63:07:0101013:518	—
			63:07:0101013:521	—	—
80.	н55У	—	согласовано	63:07:0101013:518	—
			63:07:0101013:535	—	—
			63:07:0101013:528	—	—

АКТ СОГЛАСОВАНИЯ**местоположения границ земельных участков при выполнении комплексных кадастровых работ**

Самарская область, г.Похвистнево, район "Вязовка", кадастровый квартал 63:07:0101013

наименование субъекта Российской Федерации, муниципального образования, населенного пункта, уникальные учетные номера кадастровых кварталов, а также иные сведения, позволяющие определить местоположение территории, на которой выполняются комплексные кадастровые работы

1	2	3	4	5	6
			63:07:0101013:521	—	—
81.	н55У	н56У	согласовано	63:07:0101013:518	—
			63:07:0101013:528	—	—
82.	н56У	—	согласовано	63:07:0101013:518	—
			63:07:0101013:556	—	—
			63:07:0101013:528	—	—
			63:07:0101013:520	—	—
83.	н56У	н53У	согласовано	63:07:0101013:518	—
			63:07:0101013:520	—	—
84.	н52У	н57У	согласовано	63:07:0101013:519	—
			—	—	—
85.	н57У	н24У	согласовано	63:07:0101013:519	—
			63:07:0101013:525	—	—
86.	н58У	н53У	согласовано	63:07:0101013:520	—
			—	—	—
87.	н56У	н46У	согласовано	63:07:0101013:520	—
			63:07:0101013:556	—	—
88.	н46У	н58У	согласовано	63:07:0101013:520	—
			63:07:0101013:526	—	—
89.	н54У	н29У	согласовано	63:07:0101013:521	—
			—	—	—
90.	н32У	н55У	согласовано	63:07:0101013:521	—
			63:07:0101013:535	—	—
91.	н30У	н59У	согласовано	63:07:0101013:522	—
			—	—	—
92.	н59У	н9У	согласовано	63:07:0101013:522	—
			63:07:0101013:558	—	—
93.	н9У	н31У	согласовано	63:07:0101013:522	—
			63:07:0101013:557	—	—

АКТ СОГЛАСОВАНИЯ

местоположения границ земельных участков при выполнении комплексных кадастровых работ

Самарская область, г.Похвистнево, район "Вязовка", кадастровый квартал 63:07:0101013

наименование субъекта Российской Федерации, муниципального образования, населенного пункта, уникальные учетные номера кадастровых кварталов, а также иные сведения, позволяющие определить местоположение территории, на которой выполняются комплексные кадастровые работы

1	2	3	4	5	6
94.	н24У	н33У	согласовано	63:07:0101013:523	—
				63:07:0101013:525	—
95.	н36У	н25У	согласовано	63:07:0101013:523	—
				—	—
96.	н34У	н60У	согласовано	63:07:0101013:524	—
				63:07:0101013:538	—
				63:07:0101013:524	—
97.	н60У	—	согласовано	63:07:0101013:539	—
				63:07:0101013:544	—
				63:07:0101013:538	—
98.	н60У	н61У	согласовано	63:07:0101013:524	—
				63:07:0101013:544	—
99.	н61У	н35У	согласовано	63:07:0101013:524	—
				—	—
100.	н57У	н62У	согласовано	63:07:0101013:525	—
				—	—
101.	н62У	н33У	согласовано	63:07:0101013:525	—
				63:07:0101013:534	—
102.	н63У	н58У	согласовано	63:07:0101013:526	—
				—	—
103.	н45У	н63У	согласовано	63:07:0101013:526	—
				63:07:0101013:546	—
104.	н65У	н66У	согласовано	63:07:0101013:527	—
				63:07:0101013:546	—
				63:07:0101013:527	—
105.	н66У	—	согласовано	63:07:0101013:536	—
				63:07:0101013:547	—
				63:07:0101013:546	—
106.	н66У	н67У	согласовано	63:07:0101013:527	—

АКТ СОГЛАСОВАНИЯ

местоположения границ земельных участков при выполнении комплексных кадастровых работ

Самарская область, г.Похвистнево, район "Вязовка", кадастровый квартал 63:07:0101013

наименование субъекта Российской Федерации, муниципального образования, населенного пункта, уникальные учетные номера кадастровых кварталов, а также иные сведения, позволяющие определить местоположение территории, на которой выполняются комплексные кадастровые работы

1	2	3	4	5	6
107.	н67У	н65У	согласовано	63:07:0101013:547	—
				63:07:0101013:527	—
				—	—
108.	н55У	н68У	согласовано	63:07:0101013:528	—
				63:07:0101013:535	—
109.	н68У	н69У	согласовано	63:07:0101013:528	—
				—	—
110.	н69У	н56У	согласовано	63:07:0101013:528	—
				63:07:0101013:556	—
111.	н41У	н70У	согласовано	63:07:0101013:529	—
				63:07:0101013:531	—
				63:07:0101013:529	—
112.	н70У	—	согласовано	63:07:0101013:542	—
				63:07:0101013:537	—
				63:07:0101013:531	—
113.	н70У	н71У	согласовано	63:07:0101013:529	—
				63:07:0101013:537	—
114.	н71У	н42У	согласовано	63:07:0101013:529	—
				—	—
				63:07:0101013:530	—
115.	н72У	—	согласовано	63:07:0101013:539	—
				63:07:0101013:544	—
				63:07:0101013:540	—
116.	н72У	н2У	согласовано	63:07:0101013:530	—
				63:07:0101013:540	—
117.	н1У	н73У	согласовано	63:07:0101013:530	—
				—	—
118.	н73У	н72У	согласовано	63:07:0101013:530	—
				63:07:0101013:544	—

АКТ СОГЛАСОВАНИЯ**местоположения границ земельных участков при выполнении комплексных кадастровых работ**

Самарская область, г.Похвистнево, район "Вязовка", кадастровый квартал 63:07:0101013

наименование субъекта Российской Федерации, муниципального образования, населенного пункта, уникальные учетные номера кадастровых кварталов, а также иные сведения, позволяющие определить местоположение территории, на которой выполняются комплексные кадастровые работы

1	2	3	4	5	6
119.	н74У	н75У	согласовано	63:07:0101013:531	—
120.	н75У	н70У	согласовано	63:07:0101013:531	—
121.	н41У	н74У	согласовано	63:07:0101013:542	—
122.	н76У	н77У	согласовано	63:07:0101013:531	—
123.	н77У	н15У	согласовано	63:07:0101013:533	—
124.	н15У	н78У	согласовано	63:07:0101013:532	—
125.	н78У	—	согласовано	63:07:0101013:532	—
126.	н78У	н76У	согласовано	63:07:0101013:562	—
127.	н79У	н74У	согласовано	63:07:0101013:532	—
128.	н10У	н79У	согласовано	63:07:0101013:545	—
129.	н62У	н80У	согласовано	63:07:0101013:532	—
130.	н80У	н34У	согласовано	63:07:0101013:542	—
131.	н32У	н81У	согласовано	63:07:0101013:532	—
132.	н81У	н68У	согласовано	63:07:0101013:542	—
				63:07:0101013:533	—
				63:07:0101013:558	—
				63:07:0101013:534	—
				63:07:0101013:534	—
				63:07:0101013:538	—
				63:07:0101013:535	—
				63:07:0101013:543	—
				63:07:0101013:535	—

АКТ СОГЛАСОВАНИЯ**местоположения границ земельных участков при выполнении комплексных кадастровых работ**

Самарская область, г.Похвистнево, район "Вязовка", кадастровый квартал 63:07:0101013

наименование субъекта Российской Федерации, муниципального образования, населенного пункта, уникальные учетные номера кадастровых кварталов, а также иные сведения, позволяющие определить местоположение территории, на которой выполняются комплексные кадастровые работы

1	2	3	4	5	6
133.	н66У	н45У	согласовано	63:07:0101013:536	—
134.	н48У	н82У	согласовано	63:07:0101013:546	—
135.	н82У	н66У	согласовано	63:07:0101013:536	—
136.	н70У	н78У	согласовано	63:07:0101013:547	—
137.	н78У	н83У	согласовано	63:07:0101013:537	—
138.	н83У	н71У	согласовано	63:07:0101013:542	—
139.	н80У	н84У	согласовано	63:07:0101013:537	—
140.	н84У	н60У	согласовано	63:07:0101013:545	—
141.	н84У	н85У	согласовано	63:07:0101013:537	—
142.	н85У	н72У	согласовано	63:07:0101013:538	—
143.	н72У	н60У	согласовано	63:07:0101013:538	—
144.	н85У	н86У	согласовано	63:07:0101013:539	—
145.	н86У	н2У	согласовано	63:07:0101013:539	—
146.	н44У	н87У	согласовано	63:07:0101013:539	—
				63:07:0101013:539	—
				63:07:0101013:540	—
				63:07:0101013:539	—
				63:07:0101013:544	—
				63:07:0101013:540	—
				63:07:0101013:540	—
				63:07:0101013:540	—
				63:07:0101013:540	—
				63:07:0101013:540	—
				63:07:0101013:548	—
				63:07:0101013:541	—
				63:07:0101013:561	—

АКТ СОГЛАСОВАНИЯ
местоположения границ земельных участков при выполнении комплексных кадастровых работ

Самарская область, г.Похвистнево, район "Вязовка", кадастровый квартал 63:07:0101013

наименование субъекта Российской Федерации, муниципального образования, населенного пункта, уникальные учетные номера кадастровых кварталов, а также иные сведения, позволяющие определить местоположение территории, на которой выполняются комплексные кадастровые работы

1	2	3	4	5	6
147.	н87У	н21У	согласовано	63:07:0101013:541	—
148.	н75У	н76У	согласовано	63:07:0101013:542	—
149.	н31У	н88У	согласовано	63:07:0101013:543	—
150.	н88У	н81У	согласовано	63:07:0101013:543	—
151.	н73У	н61У	согласовано	63:07:0101013:544	—
152.	н17У	н83У	согласовано	63:07:0101013:545	—
153.	н65У	н63У	согласовано	63:07:0101013:546	—
154.	н82У	н67У	согласовано	63:07:0101013:547	—
155.	н86У	н90У	согласовано	63:07:0101013:548	—
156.	н90У	н3У	согласовано	63:07:0101013:548	—
157.	н90У	н91У	согласовано	63:07:0101013:549	—
158.	н91У	н13У	согласовано	63:07:0101013:549	—
159.	н92У	н38У	согласовано	63:07:0101013:552	—
160.	н37У	н92У	согласовано	63:07:0101013:550	—
161.	н91У	н92У	согласовано	63:07:0101013:550	—


АКТ СОГЛАСОВАНИЯ
местоположения границ земельных участков при выполнении комплексных кадастровых работ

Самарская область, г.Похвистнево, район "Вязовка", кадастровый квартал 63:07:0101013

наименование субъекта Российской Федерации, муниципального образования, населенного пункта, уникальные учетные номера кадастровых кварталов, а также иные сведения, позволяющие определить местоположение территории, на которой выполняются комплексные кадастровые работы

1	2	3	4	5	6
162.	н69У	н47У	согласовано	63:07:0101013:556	—
163.	н12У	н88У	согласовано	63:07:0101013:557	—
164.	н59У	н79У	согласовано	63:07:0101013:558	—
165.	н51У	н94У	согласовано	63:07:0101013:561	—
166.	н94У	н87У	согласовано	63:07:0101013:563	—
167.	н77У	н5У	согласовано	63:07:0101013:561	—
168.	н26У	н94У	согласовано	63:07:0101013:562	—

Председатель согласительной комиссии:



(фамилия, инициалы)

КАРТА-ПЛАН ТЕРРИТОРИИ

Содержание

№ п/п	Разделы карта-плана территории	Номера листов
1	2	3
1	Пояснительная записка	2
2	Сведения о пунктах геодезической сети и средствах измерений	9
3	Сведения об уточняемых земельных участках	12
4	Сведения об уточняемых земельных участках необходимых для исправления реестровых ошибок	95
5	Схема границ земельных участков	98
6	Схема геодезических построений	102
7	Акт согласования местоположения границ земельных участков	

Пояснительная записка

1. Сведения о территории выполнения комплексных кадастровых работ: Самарская область, г.Похвистнево, район "Вязовка", кадастровый квартал

(наименование субъекта Российской Федерации, муниципального образования, населенного пункта, уникальные учетные номера кадастровых кварталов, иные сведения, позволяющие определить местоположение территории, на которой выполняются комплексные кадастровые работы, например, наименование садоводческого или огороднического некоммерческого товарищества, гаражного кооператива, элемента планировочной структуры)

2. Основания выполнения комплексных кадастровых работ:

Наименование, дата и номер документа, на основании которого выполняются комплексные кадастровые работы:

Соглашение о предоставлении из федерального бюджета субсидий, в том числе грантов в форме субсидий, юридическим лицам, индивидуальным предпринимателям, а также физическим лицам от 30.01.2025 №321-20-2025-002

3. Дата подготовки карты-плана территории 25 августа 2025 г.

4. Сведения о заказчике(ах) комплексных кадастровых работ:

В отношении юридического лица, органа местного самоуправления муниципального района, муниципального округа или городского округа либо уполномоченного исполнительного органа государственной власти субъекта Российской Федерации:

полное или сокращенное (в случае, если имеется) наименование: Управление Федеральной службы государственной регистрации, кадастра и картографии по Самарской области

основной государственный регистрационный номер: 1046300581590

идентификационный номер налогоплательщика: 6317053595

В отношении физического лица или представителя физических или юридических лиц:

фамилия, имя, отчество (последнее - при наличии): —

КАРТА-ПЛАН ТЕРРИТОРИИ

страховой номер индивидуального лицевого счета в системе обязательного пенсионного страхования Российской Федерации (СНИЛС): —

Наименование и реквизиты документа, подтверждающие полномочия представителя заказчика(ов) комплексных кадастровых работ:

Адрес электронной почты (для направления уведомления о результатах внесения сведений в Единый государственный реестр недвижимости): 63_upr@rosreestr.ru

5. Сведения об исполнителе комплексных кадастровых работ:

Полное или сокращенное (в случае, если имеется) наименование и адрес юридического лица, с которым заключен государственный или муниципальный контракт либо договор подряда на выполнение комплексных кадастровых работ: Филиал ГППК «Роскадастр» по Самарской области, Самарская область, г. Самара, ул. Ленинская, 25а

Фамилия, имя, отчество кадастрового инженера (последнее - при наличии): Брусенцева Мария Вениаминовна и основной государственный регистрационный номер кадастрового инженера индивидуального предпринимателя (ОГРНИП): —

Страховой номер индивидуального лицевого счета в системе обязательного пенсионного страхования Российской Федерации (СНИЛС) кадастрового инженера: 117-295-190 63

Уникальный реестровый номер кадастрового инженера в реестре саморегулируемой организации кадастровых инженеров и дата внесения сведений о физическом лице в такой реестр: 5847 30 ноября 2015 г.

Полное или (в случае, если имеется) сокращенное наименование саморегулируемой организации кадастровых инженеров, членом которой является кадастровый инженер: Ассоциация "Саморегулируемая организация кадастровых инженеров"

Контактный телефон: 88462005026,1,2017

Почтовый адрес и адрес электронной почты, по которым осуществляется связь с кадастровым инженером: Самарская область, г. Самара, ул. Ленинская, 25а, kbr@63.kadastr.ru

6. Перечень документов, использованных при подготовке карты-плана территории:

№ п/п	Реквизиты документа					Иные сведения
	Вид	Дата	Номер	Наименование		
1	2	3	4	5	6	

АКТ СОГЛАСОВАНИЯ**местоположения границ земельных участков при выполнении комплексных кадастровых работ****Самарская область, г.Похвистнево, район "Вязовка", кадастровый квартал 63:07:0101014**

наименование субъекта Российской Федерации, муниципального образования, населенного пункта, уникальные учетные номера кадастровых кварталов, а также иные сведения, позволяющие определить местоположение территории, на которой выполняются комплексные кадастровые работы

№ п/п	Обозначение части (характерной точки) границы		Результат согласования (согласовано/ спорное)	Кадастровые номера или обозначения смежных земельных участков	Сведения о лице, представившем возражения	Реквизиты вступившего в законную силу судебного акта
	от т.	до т.				
1			3	4	5	6
1.	1	—	согласовано	63:07:0101014:1	—	—
				63:07:0101014:508	—	—
				63:07:0101014:541	—	—
				63:07:0101014:513	—	—
2.	1	н136У	согласовано	63:07:0101014:1	—	—
				63:07:0101014:513	—	—
3.	н136У	н142У	согласовано	63:07:0101014:1	—	—
4.	н142У	н168У	согласовано	63:07:0101014:516	—	—
5.	н168У	1	согласовано	63:07:0101014:1	—	—
6.	н100У	—	согласовано	63:07:0101014:541	—	—
				63:07:0101014:500	—	—
				63:07:0101014:506	—	—
				63:07:0101014:533	—	—
7.	н100У	н101У	согласовано	63:07:0101014:501	—	—
				63:07:0101014:500	—	—
8.	н101У	—	согласовано	63:07:0101014:505	—	—
				63:07:0101014:503	—	—
				63:07:0101014:501	—	—
9.	н101У	н102У	согласовано	63:07:0101014:500	—	—
				63:07:0101014:503	—	—
10.	н102У	н103У	согласовано	63:07:0101014:500	—	—

АКТ СОГЛАСОВАНИЯ**местоположения границ земельных участков при выполнении комплексных кадастровых работ****Самарская область, г.Похвистнево, район "Вязовка", кадастровый квартал 63:07:0101014**

наименование субъекта Российской Федерации, муниципального образования, населенного пункта, уникальные учетные номера кадастровых кварталов, а также иные сведения, позволяющие определить местоположение территории, на которой выполняются комплексные кадастровые работы

1			3	4	5	6
11.	н103У	н100У	согласовано	63:07:0101014:500	—	—
12.	н104У	н105У	согласовано	63:07:0101014:533	—	—
				63:07:0101014:501	—	—
13.	н105У	н101У	согласовано	63:07:0101014:501	—	—
				63:07:0101014:505	—	—
14.	н100У	н104У	согласовано	63:07:0101014:501	—	—
				63:07:0101014:506	—	—
				63:07:0101014:502	—	—
15.	н106У	—	согласовано	63:07:0101014:526	—	—
				63:07:0101014:542	—	—
				63:07:0101014:528	—	—
16.	н106У	н107У	согласовано	63:07:0101014:502	—	—
				63:07:0101014:528	—	—
17.	н107У	—	согласовано	63:07:0101014:502	—	—
				63:07:0101014:507	—	—
				63:07:0101014:528	—	—
				63:07:0101014:504	—	—
18.	н107У	н108У	согласовано	63:07:0101014:502	—	—
				63:07:0101014:504	—	—
19.	н108У	н109У	согласовано	63:07:0101014:502	—	—
20.	н109У	н106У	согласовано	63:07:0101014:502	—	—
				63:07:0101014:542	—	—
21.	н101У	н110У	согласовано	63:07:0101014:503	—	—
				63:07:0101014:505	—	—
22.	н110У	н102У	согласовано	63:07:0101014:503	—	—
				—	—	—

АКТ СОГЛАСОВАНИЯ
местоположения границ земельных участков при выполнении комплексных кадастровых работ

Самарская область, г.Похвистнево, район "Вязовка", кадастровый квартал 63:07:0101014

наименование субъекта Российской Федерации, муниципального образования, населенного пункта, уникальные учетные номера кадастровых кварталов, а также иные сведения, позволяющие определить местоположение территории, на которой выполняются комплексные кадастровые работы

1	2	3	4	5	6
23.	н107У	н112У	согласовано	63:07:0101014:504	—
				63:07:0101014:507	—
24.	н112У	—	согласовано	63:07:0101014:504	—
				63:07:0101014:511	—
				63:07:0101014:529	—
				63:07:0101014:507	—
25.	н112У	н113У	согласовано	63:07:0101014:504	—
				63:07:0101014:529	—
26.	н113У	н108У	согласовано	63:07:0101014:504	—
				—	—
27.	н105У	н110У	согласовано	63:07:0101014:505	—
				—	—
28.	н115У	н104У	согласовано	63:07:0101014:506	—
				—	—
29.	н100У	н116У	согласовано	63:07:0101014:506	—
				63:07:0101014:533	—
30.	н116У	—	согласовано	63:07:0101014:506	—
				63:07:0101014:531	—
				63:07:0101014:533	—
				63:07:0101014:520	—
31.	н116У	н115У	согласовано	63:07:0101014:506	—
				63:07:0101014:520	—
32.	н117У	н118У	согласовано	63:07:0101014:507	—
				—	—
33.	н118У	н112У	согласовано	63:07:0101014:507	—
				63:07:0101014:511	—
34.	н107У	н117У	согласовано	63:07:0101014:507	—
				63:07:0101014:528	—
35.	н120У	1	согласовано	63:07:0101014:508	—

АКТ СОГЛАСОВАНИЯ
местоположения границ земельных участков при выполнении комплексных кадастровых работ

Самарская область, г.Похвистнево, район "Вязовка", кадастровый квартал 63:07:0101014

наименование субъекта Российской Федерации, муниципального образования, населенного пункта, уникальные учетные номера кадастровых кварталов, а также иные сведения, позволяющие определить местоположение территории, на которой выполняются комплексные кадастровые работы

1	2	3	4	5	6
36.	1	н121У	согласовано	63:07:0101014:513	—
				63:07:0101014:508	—
				63:07:0101014:541	—
37.	н121У	н120У	согласовано	63:07:0101014:508	—
				—	—
38.	н123У	н124У	согласовано	63:07:0101014:509	—
				63:07:0101014:532	—
39.	н124У	—	согласовано	63:07:0101014:509	—
				63:07:0101014:526	—
				63:07:0101014:542	—
				63:07:0101014:532	—
40.	н124У	н125У	согласовано	63:07:0101014:509	—
				63:07:0101014:542	—
41.	н125У	н123У	согласовано	63:07:0101014:509	—
				—	—
42.	н126У	н127У	согласовано	63:07:0101014:510	—
				—	—
43.	н127У	н128У	согласовано	63:07:0101014:510	—
				63:07:0101014:520	—
				63:07:0101014:510	—
44.	н128У	—	согласовано	63:07:0101014:531	—
				63:07:0101014:520	—
				63:07:0101014:519	—
45.	н128У	н129У	согласовано	63:07:0101014:510	—
				63:07:0101014:519	—
46.	н129У	—	согласовано	63:07:0101014:510	—
				63:07:0101014:529	—
				63:07:0101014:519	—
				63:07:0101014:511	—

АКТ СОГЛАСОВАНИЯ
местоположения границ земельных участков при выполнении комплексных кадастровых работ

Самарская область, г.Похвистнево, район "Вязовка", кадастровый квартал 63:07:0101014

наименование субъекта Российской Федерации, муниципального образования, населенного пункта, уникальные учетные номера кадастровых кварталов, а также иные сведения, позволяющие определить местоположение территории, на которой выполняются комплексные кадастровые работы

1	2	3	4	5	6	
47.	н129У	н126У	согласовано	63:07:0101014:510 63:07:0101014:511	—	—
48.	н118У	н126У	согласовано	63:07:0101014:511	—	—
49.	н129У	н112У	согласовано	63:07:0101014:511 63:07:0101014:529	—	—
50.	н130У	н132У	согласовано	63:07:0101014:512	—	—
51.	н132У	н133У	согласовано	63:07:0101014:512 63:07:0101014:530	—	—
52.	н133У	—	согласовано	63:07:0101014:512 63:07:0101014:523 63:07:0101014:530 63:07:0101014:525	—	—
53.	н133У	н130У	согласовано	63:07:0101014:512 63:07:0101014:525	—	—
54.	н120У	н134У	согласовано	63:07:0101014:513	—	—
55.	н134У	н135У	согласовано	63:07:0101014:513 63:07:0101014:521	—	—
56.	н135У	н136У	согласовано	63:07:0101014:513 63:07:0101014:516	—	—
57.	н137У	н138У	согласовано	63:07:0101014:514 63:07:0101014:521	—	—
58.	н138У	н139У	согласовано	63:07:0101014:514 63:07:0101014:536	—	—
59.	н139У	н140У	согласовано	63:07:0101014:514 63:07:0101014:527	—	—
60.	н140У	н141У	согласовано	63:07:0101014:514	—	—

АКТ СОГЛАСОВАНИЯ
местоположения границ земельных участков при выполнении комплексных кадастровых работ

Самарская область, г.Похвистнево, район "Вязовка", кадастровый квартал 63:07:0101014

наименование субъекта Российской Федерации, муниципального образования, населенного пункта, уникальные учетные номера кадастровых кварталов, а также иные сведения, позволяющие определить местоположение территории, на которой выполняются комплексные кадастровые работы

1	2	3	4	5	6	
61.	н141У	н137У	согласовано	63:07:0101014:514 63:07:0101014:516	—	—
62.	н135У	н137У	согласовано	63:07:0101014:516 63:07:0101014:521	—	—
63.	н141У	н142У	согласовано	63:07:0101014:516	—	—
64.	н143У	—	согласовано	63:07:0101014:517 63:07:0101014:537 63:07:0101014:538 63:07:0101014:534	—	—
65.	н143У	н144У	согласовано	63:07:0101014:517 63:07:0101014:538	—	—
66.	н144У	—	согласовано	63:07:0101014:517 63:07:0101014:540 63:07:0101014:538 63:07:0101014:518	—	—
67.	н144У	н145У	согласовано	63:07:0101014:517 63:07:0101014:518	—	—
68.	н145У	н146У	согласовано	63:07:0101014:517	—	—
69.	н146У	н143У	согласовано	63:07:0101014:517 63:07:0101014:534	—	—
70.	н144У	н147У	согласовано	63:07:0101014:518 63:07:0101014:540	—	—
71.	н147У	н148У	согласовано	63:07:0101014:518 63:07:0101014:522	—	—
72.	н148У	н145У	согласовано	63:07:0101014:518	—	—

АКТ СОГЛАСОВАНИЯ**местоположения границ земельных участков при выполнении комплексных кадастровых работ****Самарская область, г.Похвистнево, район "Вязовка", кадастровый квартал 63:07:0101014**

наименование субъекта Российской Федерации, муниципального образования, населенного пункта, уникальные учетные номера кадастровых кварталов, а также иные сведения, позволяющие определить местоположение территории, на которой выполняются комплексные кадастровые работы

1			3	4	5	6
73.	н128У	н149У	согласовано	63:07:0101014:519 63:07:0101014:531	—	—
74.	н149У	н150У	согласовано	63:07:0101014:519 —	—	—
75.	н150У	н129У	согласовано	63:07:0101014:519 63:07:0101014:529	—	—
76.	н127У	н115У	согласовано	63:07:0101014:520 —	—	—
77.	н116У	н128У	согласовано	63:07:0101014:520 63:07:0101014:531	—	—
78.	н134У	н151У	согласовано	63:07:0101014:521 —	—	—
79.	н151У	н138У	согласовано	63:07:0101014:521 63:07:0101014:536	—	—
80.	н147У	н152У	согласовано	63:07:0101014:522 63:07:0101014:540	—	—
81.	н152У	н153У	согласовано	63:07:0101014:522 63:07:0101014:524	—	—
82.	н153У	—	согласовано	63:07:0101014:522 63:07:0101014:525 63:07:0101014:524 63:07:0101014:523	—	—
83.	н153У	н154У	согласовано	63:07:0101014:522 63:07:0101014:523	—	—
84.	н154У	н148У	согласовано	63:07:0101014:522 —	—	—
85.	н153У	н133У	согласовано	63:07:0101014:523 63:07:0101014:525	—	—
86.	н133У	н155У	согласовано	63:07:0101014:523 —	—	—

АКТ СОГЛАСОВАНИЯ**местоположения границ земельных участков при выполнении комплексных кадастровых работ****Самарская область, г.Похвистнево, район "Вязовка", кадастровый квартал 63:07:0101014**

наименование субъекта Российской Федерации, муниципального образования, населенного пункта, уникальные учетные номера кадастровых кварталов, а также иные сведения, позволяющие определить местоположение территории, на которой выполняются комплексные кадастровые работы

1			3	4	5	6
87.	н155У	н154У	согласовано	63:07:0101014:530 63:07:0101014:523	—	—
88.	н156У	н157У	согласовано	63:07:0101014:524 —	—	—
89.	н157У	н153У	согласовано	63:07:0101014:524 63:07:0101014:525	—	—
90.	н152У	н156У	согласовано	63:07:0101014:524 63:07:0101014:540	—	—
91.	н157У	н130У	согласовано	63:07:0101014:525 —	—	—
92.	н158У	н159У	согласовано	63:07:0101014:526 —	—	—
93.	н159У	н106У	согласовано	63:07:0101014:526 63:07:0101014:528	—	—
94.	н106У	н124У	согласовано	63:07:0101014:526 63:07:0101014:542	—	—
95.	н124У	н158У	согласовано	63:07:0101014:526 63:07:0101014:532	—	—
96.	н139У	н160У	согласовано	63:07:0101014:527 63:07:0101014:536	—	—
97.	н160У	—	согласовано	63:07:0101014:527 63:07:0101014:537 63:07:0101014:536 63:07:0101014:534	—	—
98.	н160У	н161У	согласовано	63:07:0101014:527 63:07:0101014:534	—	—
99.	н161У	н140У	согласовано	63:07:0101014:527 —	—	—

АКТ СОГЛАСОВАНИЯ
местоположения границ земельных участков при выполнении комплексных кадастровых работ

Самарская область, г.Похвистнево, район "Вязовка", кадастровый квартал 63:07:0101014

наименование субъекта Российской Федерации, муниципального образования, населенного пункта, уникальные учетные номера кадастровых кварталов, а также иные сведения, позволяющие определить местоположение территории, на которой выполняются комплексные кадастровые работы

1			3	4	5	6
100.	н159У	н117У	согласовано	63:07:0101014:528	—	—
101.	н150У	н113У	согласовано	63:07:0101014:529	—	—
102.	н132У	н155У	согласовано	63:07:0101014:530	—	—
103.	н116У	н163У	согласовано	63:07:0101014:531	—	—
104.	н163У	н149У	согласовано	63:07:0101014:531	—	—
105.	н123У	н158У	согласовано	63:07:0101014:532	—	—
106.	н103У	н163У	согласовано	63:07:0101014:533	—	—
107.	н160У	н143У	согласовано	63:07:0101014:534	—	—
108.	н146У	н161У	согласовано	63:07:0101014:534	—	—
109.	н151У	н165У	согласовано	63:07:0101014:536	—	—
110.	н165У	н160У	согласовано	63:07:0101014:536	—	—
111.	н165У	н166У	согласовано	63:07:0101014:537	—	—
112.	н166У	н143У	согласовано	63:07:0101014:537	—	—
113.	н166У	н167У	согласовано	63:07:0101014:538	—	—
114.	н167У	н144У	согласовано	63:07:0101014:538	—	—


АКТ СОГЛАСОВАНИЯ
местоположения границ земельных участков при выполнении комплексных кадастровых работ

Самарская область, г.Похвистнево, район "Вязовка", кадастровый квартал 63:07:0101014

наименование субъекта Российской Федерации, муниципального образования, населенного пункта, уникальные учетные номера кадастровых кварталов, а также иные сведения, позволяющие определить местоположение территории, на которой выполняются комплексные кадастровые работы

1			3	4	5	6
115.	н167У	н156У	согласовано	63:07:0101014:540	—	—
116.	н168У	н121У	согласовано	63:07:0101014:541	—	—
117.	н109У	н125У	согласовано	63:07:0101014:542	—	—

Председатель согласительной комиссии:



(фамилия, инициалы)

АКТ СОГЛАСОВАНИЯ местоположения границ земельных участков при выполнении комплексных кадастровых работ

Самарская область, г.Похвистнево, район "Вязовка", кадастровый квартал 63:07:0101014

наименование субъекта Российской Федерации, муниципального образования, населенного пункта, уникальные учетные номера кадастровых кварталов, а также иные сведения, позволяющие определить местоположение территории, на которой выполняются комплексные кадастровые работы

N п/п	Обозначение части (характерной точки) границы		Результат согласования (согласовано/ спорное)	Кадастровые номера или обозначения смежных земельных участков	Сведения о лице, представившем возражения	Реквизиты вступившего в законную силу судебного акта
	от г.	до г.				
1			3	4	5	6
1.	1	—	согласовано	63:07:0101014:1 63:07:0101014:508 63:07:0101014:541 63:07:0101014:513	— — — —	— — — —
2.	1	н136У	согласовано	63:07:0101014:1 63:07:0101014:513	— —	— —
3.	н136У	н142У	согласовано	63:07:0101014:1 63:07:0101014:516	— —	— —
4.	н142У	н168У	согласовано	63:07:0101014:1	—	—
5.	н168У	1	согласовано	63:07:0101014:1 63:07:0101014:541	— —	— —
6.	н100У	—	согласовано	63:07:0101014:500 63:07:0101014:506 63:07:0101014:533 63:07:0101014:501	— — — —	— — — —
7.	н100У	н101У	согласовано	63:07:0101014:500 63:07:0101014:501	— —	— —
8.	н101У	—	согласовано	63:07:0101014:500 63:07:0101014:505 63:07:0101014:503 63:07:0101014:501	— — — —	— — — —
9.	н101У	н102У	согласовано	63:07:0101014:500 63:07:0101014:503	— —	— —
10.	н102У	н103У	согласовано	63:07:0101014:500	—	—

АКТ СОГЛАСОВАНИЯ местоположения границ земельных участков при выполнении комплексных кадастровых работ

Самарская область, г.Похвистнево, район "Вязовка", кадастровый квартал 63:07:0101014

наименование субъекта Российской Федерации, муниципального образования, населенного пункта, уникальные учетные номера кадастровых кварталов, а также иные сведения, позволяющие определить местоположение территории, на которой выполняются комплексные кадастровые работы

I			3	4	5	6
11.	н103У	н100У	согласовано	63:07:0101014:500 63:07:0101014:533	— —	— —
12.	н104У	н105У	согласовано	63:07:0101014:501	—	—
13.	н105У	н101У	согласовано	63:07:0101014:501 63:07:0101014:505	— —	— —
14.	н100У	н104У	согласовано	63:07:0101014:501 63:07:0101014:506 63:07:0101014:502	— — —	— — —
15.	н106У	—	согласовано	63:07:0101014:526 63:07:0101014:542 63:07:0101014:528	— — —	— — —
16.	н106У	н107У	согласовано	63:07:0101014:502 63:07:0101014:528	— —	— —
17.	н107У	—	согласовано	63:07:0101014:502 63:07:0101014:507 63:07:0101014:528 63:07:0101014:504	— — — —	— — — —
18.	н107У	н108У	согласовано	63:07:0101014:502 63:07:0101014:504	— —	— —
19.	н108У	н109У	согласовано	63:07:0101014:502	—	—
20.	н109У	н106У	согласовано	63:07:0101014:502 63:07:0101014:542	— —	— —
21.	н101У	н110У	согласовано	63:07:0101014:503 63:07:0101014:505	— —	— —
22.	н110У	н102У	согласовано	63:07:0101014:503	—	—

АКТ СОГЛАСОВАНИЯ

местоположения границ земельных участков при выполнении комплексных кадастровых работ

Самарская область, г.Похвистнево, район "Вязовка", кадастровый квартал 63:07:0101014

наименование субъекта Российской Федерации, муниципального образования, населенного пункта, уникальные учетные номера кадастровых кварталов, а также иные сведения, позволяющие определить местоположение территории, на которой выполняются комплексные кадастровые работы

1	2	3	4	5	6
23.	н107У	н112У	согласовано	63:07:0101014:504	—
				63:07:0101014:507	—
24.	н112У	—	согласовано	63:07:0101014:504	—
				63:07:0101014:511	—
				63:07:0101014:529	—
				63:07:0101014:507	—
25.	н112У	н113У	согласовано	63:07:0101014:504	—
				63:07:0101014:529	—
26.	н113У	н108У	согласовано	63:07:0101014:504	—
				—	—
27.	н105У	н110У	согласовано	63:07:0101014:505	—
				—	—
28.	н115У	н104У	согласовано	63:07:0101014:506	—
				—	—
29.	н100У	н116У	согласовано	63:07:0101014:506	—
				63:07:0101014:533	—
30.	н116У	—	согласовано	63:07:0101014:506	—
				63:07:0101014:531	—
				63:07:0101014:533	—
				63:07:0101014:520	—
31.	н116У	н115У	согласовано	63:07:0101014:506	—
				63:07:0101014:520	—
32.	н117У	н118У	согласовано	63:07:0101014:507	—
				—	—
33.	н118У	н112У	согласовано	63:07:0101014:507	—
				63:07:0101014:511	—
34.	н107У	н117У	согласовано	63:07:0101014:507	—
				63:07:0101014:528	—
35.	н120У	1	согласовано	63:07:0101014:508	—

АКТ СОГЛАСОВАНИЯ

местоположения границ земельных участков при выполнении комплексных кадастровых работ

Самарская область, г.Похвистнево, район "Вязовка", кадастровый квартал 63:07:0101014

наименование субъекта Российской Федерации, муниципального образования, населенного пункта, уникальные учетные номера кадастровых кварталов, а также иные сведения, позволяющие определить местоположение территории, на которой выполняются комплексные кадастровые работы

1	2	3	4	5	6
36.	1	н121У	согласовано	63:07:0101014:513	—
				63:07:0101014:508	—
				63:07:0101014:541	—
37.	н121У	н120У	согласовано	63:07:0101014:508	—
				—	—
38.	н123У	н124У	согласовано	63:07:0101014:509	—
				63:07:0101014:532	—
39.	н124У	—	согласовано	63:07:0101014:509	—
				63:07:0101014:526	—
				63:07:0101014:542	—
				63:07:0101014:532	—
40.	н124У	н125У	согласовано	63:07:0101014:509	—
				63:07:0101014:542	—
41.	н125У	н123У	согласовано	63:07:0101014:509	—
				—	—
42.	н126У	н127У	согласовано	63:07:0101014:510	—
				—	—
43.	н127У	н128У	согласовано	63:07:0101014:510	—
				63:07:0101014:520	—
44.	н128У	—	согласовано	63:07:0101014:510	—
				63:07:0101014:531	—
				63:07:0101014:520	—
				63:07:0101014:519	—
45.	н128У	н129У	согласовано	63:07:0101014:510	—
				63:07:0101014:519	—
46.	н129У	—	согласовано	63:07:0101014:510	—
				63:07:0101014:529	—
				63:07:0101014:519	—
				63:07:0101014:511	—

АКТ СОГЛАСОВАНИЯ**местоположения границ земельных участков при выполнении комплексных кадастровых работ****Самарская область, г.Похвистнево, район "Вязовка", кадастровый квартал 63:07:0101014**

наименование субъекта Российской Федерации, муниципального образования, населенного пункта, уникальные учетные номера кадастровых кварталов, а также иные сведения, позволяющие определить местоположение территории, на которой выполняются комплексные кадастровые работы

1	2	3	4	5	6	
47.	н129У	н126У	согласовано	63:07:0101014:510 63:07:0101014:511	— —	— —
48.	н118У	н126У	согласовано	63:07:0101014:511	—	—
49.	н129У	н112У	согласовано	63:07:0101014:511 63:07:0101014:529	— —	— —
50.	н130У	н132У	согласовано	63:07:0101014:512	—	—
51.	н132У	н133У	согласовано	63:07:0101014:512 63:07:0101014:530	— —	— —
52.	н133У	—	согласовано	63:07:0101014:512 63:07:0101014:523 63:07:0101014:530 63:07:0101014:525	— — — —	— — — —
53.	н133У	н130У	согласовано	63:07:0101014:512 63:07:0101014:525	— —	— —
54.	н120У	н134У	согласовано	63:07:0101014:513	—	—
55.	н134У	н135У	согласовано	63:07:0101014:513 63:07:0101014:521	— —	— —
56.	н135У	н136У	согласовано	63:07:0101014:513 63:07:0101014:516	— —	— —
57.	н137У	н138У	согласовано	63:07:0101014:514 63:07:0101014:521	— —	— —
58.	н138У	н139У	согласовано	63:07:0101014:514 63:07:0101014:536	— —	— —
59.	н139У	н140У	согласовано	63:07:0101014:514 63:07:0101014:527	— —	— —
60.	н140У	н141У	согласовано	63:07:0101014:514	—	—

АКТ СОГЛАСОВАНИЯ**местоположения границ земельных участков при выполнении комплексных кадастровых работ****Самарская область, г.Похвистнево, район "Вязовка", кадастровый квартал 63:07:0101014**

наименование субъекта Российской Федерации, муниципального образования, населенного пункта, уникальные учетные номера кадастровых кварталов, а также иные сведения, позволяющие определить местоположение территории, на которой выполняются комплексные кадастровые работы

1	2	3	4	5	6	
61.	н141У	н137У	согласовано	63:07:0101014:514 63:07:0101014:516	— —	— —
62.	н135У	н137У	согласовано	63:07:0101014:516 63:07:0101014:521	— —	— —
63.	н141У	н142У	согласовано	63:07:0101014:516	—	—
64.	н143У	—	согласовано	63:07:0101014:517 63:07:0101014:537 63:07:0101014:538 63:07:0101014:534	— — — —	— — — —
65.	н143У	н144У	согласовано	63:07:0101014:517 63:07:0101014:538	— —	— —
66.	н144У	—	согласовано	63:07:0101014:517 63:07:0101014:540 63:07:0101014:538 63:07:0101014:518	— — — —	— — — —
67.	н144У	н145У	согласовано	63:07:0101014:517 63:07:0101014:518	— —	— —
68.	н145У	н146У	согласовано	63:07:0101014:517	—	—
69.	н146У	н143У	согласовано	63:07:0101014:517 63:07:0101014:534	— —	— —
70.	н144У	н147У	согласовано	63:07:0101014:518 63:07:0101014:540	— —	— —
71.	н147У	н148У	согласовано	63:07:0101014:518 63:07:0101014:522	— —	— —
72.	н148У	н145У	согласовано	63:07:0101014:518	—	—

АКТ СОГЛАСОВАНИЯ
местоположения границ земельных участков при выполнении комплексных кадастровых работ

Самарская область, г.Похвистнево, район "Вязовка", кадастровый квартал 63:07:0101014

наименование субъекта Российской Федерации, муниципального образования, населенного пункта, уникальные учетные номера кадастровых кварталов, а также иные сведения, позволяющие определить местоположение территории, на которой выполняются комплексные кадастровые работы

1	2	3	4	5	6	
73.	н128У	н149У	согласовано	63:07:0101014:519 63:07:0101014:531	—	—
74.	н149У	н150У	согласовано	63:07:0101014:519 —	—	—
75.	н150У	н129У	согласовано	63:07:0101014:519 63:07:0101014:529	—	—
76.	н127У	н115У	согласовано	63:07:0101014:520 —	—	—
77.	н116У	н128У	согласовано	63:07:0101014:520 63:07:0101014:531	—	—
78.	н134У	н151У	согласовано	63:07:0101014:521 —	—	—
79.	н151У	н138У	согласовано	63:07:0101014:521 63:07:0101014:536	—	—
80.	н147У	н152У	согласовано	63:07:0101014:522 63:07:0101014:540	—	—
81.	н152У	н153У	согласовано	63:07:0101014:522 63:07:0101014:524	—	—
82.	н153У	—	согласовано	63:07:0101014:522 63:07:0101014:525 63:07:0101014:524 63:07:0101014:523	—	—
83.	н153У	н154У	согласовано	63:07:0101014:522 63:07:0101014:523	—	—
84.	н154У	н148У	согласовано	63:07:0101014:522 —	—	—
85.	н153У	н133У	согласовано	63:07:0101014:523 63:07:0101014:525	—	—
86.	н133У	н155У	согласовано	63:07:0101014:523	—	—

АКТ СОГЛАСОВАНИЯ
местоположения границ земельных участков при выполнении комплексных кадастровых работ

Самарская область, г.Похвистнево, район "Вязовка", кадастровый квартал 63:07:0101014

наименование субъекта Российской Федерации, муниципального образования, населенного пункта, уникальные учетные номера кадастровых кварталов, а также иные сведения, позволяющие определить местоположение территории, на которой выполняются комплексные кадастровые работы

1	2	3	4	5	6	
87.	н155У	н154У	согласовано	63:07:0101014:530 63:07:0101014:523	—	—
88.	н156У	н157У	согласовано	63:07:0101014:524 —	—	—
89.	н157У	н153У	согласовано	63:07:0101014:524 63:07:0101014:525	—	—
90.	н152У	н156У	согласовано	63:07:0101014:524 63:07:0101014:540	—	—
91.	н157У	н130У	согласовано	63:07:0101014:525 —	—	—
92.	н158У	н159У	согласовано	63:07:0101014:526 —	—	—
93.	н159У	н106У	согласовано	63:07:0101014:526 63:07:0101014:528	—	—
94.	н106У	н124У	согласовано	63:07:0101014:526 63:07:0101014:542	—	—
95.	н124У	н158У	согласовано	63:07:0101014:526 63:07:0101014:532	—	—
96.	н139У	н160У	согласовано	63:07:0101014:527 63:07:0101014:536	—	—
97.	н160У	—	согласовано	63:07:0101014:527 63:07:0101014:537 63:07:0101014:536 63:07:0101014:534	—	—
98.	н160У	н161У	согласовано	63:07:0101014:527 63:07:0101014:534	—	—
99.	н161У	н140У	согласовано	63:07:0101014:527 —	—	—

АКТ СОГЛАСОВАНИЯ
местоположения границ земельных участков при выполнении комплексных кадастровых работ

Самарская область, г.Похвистнево, район "Вязовка", кадастровый квартал 63:07:0101014

наименование субъекта Российской Федерации, муниципального образования, населенного пункта, уникальные учетные номера кадастровых кварталов, а также иные сведения, позволяющие определить местоположение территории, на которой выполняются комплексные кадастровые работы

1	2	3	4	5	6
100.	н159У	н117У	согласовано	63:07:0101014:528	—
101.	н150У	н113У	согласовано	63:07:0101014:529	—
102.	н132У	н155У	согласовано	63:07:0101014:530	—
103.	н116У	н163У	согласовано	63:07:0101014:531	—
104.	н163У	н149У	согласовано	63:07:0101014:531	—
105.	н123У	н158У	согласовано	63:07:0101014:532	—
106.	н103У	н163У	согласовано	63:07:0101014:533	—
107.	н160У	н143У	согласовано	63:07:0101014:534	—
108.	н146У	н161У	согласовано	63:07:0101014:534	—
109.	н151У	н165У	согласовано	63:07:0101014:536	—
110.	н165У	н160У	согласовано	63:07:0101014:536	—
111.	н165У	н166У	согласовано	63:07:0101014:537	—
112.	н166У	н143У	согласовано	63:07:0101014:537	—
113.	н166У	н167У	согласовано	63:07:0101014:538	—
114.	н167У	н144У	согласовано	63:07:0101014:538	—


АКТ СОГЛАСОВАНИЯ
местоположения границ земельных участков при выполнении комплексных кадастровых работ

Самарская область, г.Похвистнево, район "Вязовка", кадастровый квартал 63:07:0101014

наименование субъекта Российской Федерации, муниципального образования, населенного пункта, уникальные учетные номера кадастровых кварталов, а также иные сведения, позволяющие определить местоположение территории, на которой выполняются комплексные кадастровые работы

1	2	3	4	5	6
115.	н167У	н156У	согласовано	63:07:0101014:540	—
116.	н168У	н121У	согласовано	63:07:0101014:541	—
117.	н109У	н125У	согласовано	63:07:0101014:542	—

Председатель согласительной комиссии:



(Фамилия, инициалы)

КАРТА-ПЛАН ТЕРРИТОРИИ

Содержание

№ п/п	Разделы карты-плана территории	Номера листов
1	2	3
1	Пояснительная записка	2
2	Сведения о пунктах геодезической сети и средствах измерений	7
3	Сведения об уточняемых земельных участках	11
4	Сведения об уточняемых земельных участках необходимых для исправления реестровых ошибок	158
5	Схема границ земельных участков	163
6	Схема геодезических построений	171
7	Акт согласования местоположения границ земельных участков	

Пояснительная записка

1. Сведения о территории выполнения комплексных кадастровых работ: Самарская область, г.Похвистнево, район "Вязовка", кадастровый квартал

(наименование субъекта Российской Федерации, муниципального образования, населенного пункта, уникальные учетные номера кадастровых кварталов, иные сведения, позволяющие определить местоположение территории, на которой выполняются комплексные кадастровые работы, например, наименование садоводческого или огороднического некоммерческого товарищества, гаражного кооператива, элемента планировочной структуры)

2. Основания выполнения комплексных кадастровых работ:

Наименование, дата и номер документа, на основании которого выполняются комплексные кадастровые работы:

Соглашение о предоставлении из федерального бюджета субсидий, в том числе грантов в форме субсидий, юридическим лицам, индивидуальным предпринимателям, а также физическим лицам от 30.01.2025 №321-20-2025-002

3. Дата подготовки карты-плана территории 25 августа 2025 г.

4. Сведения о заказчике(ах) комплексных кадастровых работ:

В отношении юридического лица, органа местного самоуправления муниципального района, муниципального округа или городского округа либо уполномоченного исполнительного органа государственной власти субъекта Российской Федерации:

полное или сокращенное (в случае, если имеется) наименование: Управление Федеральной службы государственной регистрации, кадастра и картографии по Самарской области

основной государственный регистрационный номер: 1046300581590

идентификационный номер налогоплательщика: 6317053595

В отношении физического лица или представителя физических или юридических лиц:

фамилия, имя, отчество (последнее - при наличии): —

КАРТА-ПЛАН ТЕРРИТОРИИ

страховой номер индивидуального лицевого счета в системе обязательного пенсионного страхования Российской Федерации (СНИЛС): —

Наименование и реквизиты документа, подтверждающие полномочия представителя заказчика(ов) комплексных кадастровых работ:

Адрес электронной почты (для направления уведомления о результатах внесения сведений в Единый государственный реестр недвижимости): 63_upr@rosreestr.ru

5. Сведения об исполнителе комплексных кадастровых работ:

Полное или сокращенное (в случае, если имеется) наименование и адрес юридического лица, с которым заключен государственный или муниципальный контракт либо договор подряда на выполнение комплексных кадастровых работ: Филиал ИИПК «Роскадастр» по Самарской области, Самарская область, г. Самара, ул. Ленинская, 25а

Фамилия, имя, отчество кадастрового инженера (последнее - при наличии): Брусенцева Мария Вениаминовна и основной государственный регистрационный номер кадастрового инженера индивидуального предпринимателя (ОГРНИП): —

Страховой номер индивидуального лицевого счета в системе обязательного пенсионного страхования Российской Федерации (СНИЛС) кадастрового инженера: 117-295-190 63

Уникальный реестровый номер кадастрового инженера в реестре саморегулируемой организации кадастровых инженеров и дата внесения сведений о физическом лице в такой реестр: 5847 30 ноября 2015 г.

Полное или (в случае, если имеется) сокращенное наименование саморегулируемой организации кадастровых инженеров, членом которой является кадастровый инженер: Ассоциация "Саморегулируемая организация кадастровых инженеров"

Контактный телефон: 88462005026,1,2017

Почтовый адрес и адрес электронной почты, по которым осуществляется связь с кадастровым инженером: Самарская область, г. Самара, ул. Ленинская, 25а, kkr@63.kadastr.ru

6. Перечень документов, использованных при подготовке карты-плана территории:

№ п/п	Реквизиты документа				
	Вид	Дата	Номер	Наименование	Иные сведения
1	2	3	4	5	6

АКТ СОГЛАСОВАНИЯ**местоположения границ земельных участков при выполнении комплексных кадастровых работ****Самарская область, г.Похвистнево, район "Вязовка", кадастровый квартал 63:07:0101015**

наименование субъекта Российской Федерации, муниципального образования, населенного пункта, уникальные учетные номера кадастровых кварталов, а также иные сведения, позволяющие определить местоположение территории, на которой выполняются комплексные кадастровые работы

№ п/п	Обозначение части (характерной точки) границы		Результат согласования (согласовано/ спорное)	Кадастровые номера или обозначения смежных земельных участков	Сведения о лице, представившем возражения	Реквизиты вступившего в законную силу судебного акта
	от т.	до т.				
1			3	4	5	6
1.	н129У	н71У	согласовано	63:07:0101015:1	—	—
2.	н71У	н23У	согласовано	63:07:0101015:1 63:07:0101015:523	—	—
3.	н23У	н22У	согласовано	63:07:0101015:1 63:07:0101015:505	—	—
4.	н22У	н130У	согласовано	63:07:0101015:1 63:07:0101015:562	—	—
5.	н130У	н129У	согласовано	63:07:0101015:1 63:07:0101015:561	—	—
6.	н55У	н56У	согласовано	63:07:0101015:2 63:07:0101015:517	—	—
7.	н56У	н55У	согласовано	63:07:0101015:2	—	—
8.	н1У	н2У	согласовано	63:07:0101015:500	—	—
9.	н2У	н3У	согласовано	63:07:0101015:500 63:07:0101015:515	—	—
10.	н3У	—	согласовано	63:07:0101015:500 63:07:0101015:545 63:07:0101015:542 63:07:0101015:515	—	—
11.	н3У	н4У	согласовано	63:07:0101015:500 63:07:0101015:542	—	—
12.	н4У	—	согласовано	63:07:0101015:500	—	—

АКТ СОГЛАСОВАНИЯ**местоположения границ земельных участков при выполнении комплексных кадастровых работ****Самарская область, г.Похвистнево, район "Вязовка", кадастровый квартал 63:07:0101015**

наименование субъекта Российской Федерации, муниципального образования, населенного пункта, уникальные учетные номера кадастровых кварталов, а также иные сведения, позволяющие определить местоположение территории, на которой выполняются комплексные кадастровые работы

1			3	4	5	6
				63:07:0101015:558 63:07:0101015:542 63:07:0101015:513	—	—
13.	н4У	н1У	согласовано	63:07:0101015:500 63:07:0101015:513	—	—
14.	н7У	н8У	согласовано	63:07:0101015:501 63:07:0101015:593	—	—
15.	н8У	н7У	согласовано	63:07:0101015:501	—	—
16.	н9У	н10У	согласовано	63:07:0101015:502	—	—
17.	н10У	н11У	согласовано	63:07:0101015:502 63:07:0101015:521	—	—
18.	н11У	н12У	согласовано	63:07:0101015:502 63:07:0101015:514	—	—
19.	н12У	н13У	согласовано	63:07:0101015:502 63:07:0101015:512	—	—
20.	н13У	—	согласовано	63:07:0101015:502 63:07:0101015:510 63:07:0101015:556 63:07:0101015:512	—	—
21.	н13У	н9У	согласовано	63:07:0101015:502 63:07:0101015:556	—	—
22.	н14У	н17У	согласовано	63:07:0101015:503	—	—
23.	н17У	н14У	согласовано	63:07:0101015:503 63:07:0101015:559	—	—
24.	н18У	—	согласовано	63:07:0101015:504 63:07:0101015:535	—	—

АКТ СОГЛАСОВАНИЯ
местоположения границ земельных участков при выполнении комплексных кадастровых работ

Самарская область, г.Похвистнево, район "Вязовка", кадастровый квартал 63:07:0101015

наименование субъекта Российской Федерации, муниципального образования, населенного пункта, уникальные учетные номера кадастровых кварталов, а также иные сведения, позволяющие определить местоположение территории, на которой выполняются комплексные кадастровые работы

1	2	3	4	5	6
			63:07:0101015:543	—	—
			63:07:0101015:533	—	—
25.	н18У	н19У	согласовано	63:07:0101015:504	—
			63:07:0101015:543	—	—
26.	н19У	—	согласовано	63:07:0101015:504	—
			63:07:0101015:513	—	—
			63:07:0101015:558	—	—
			63:07:0101015:543	—	—
27.	н19У	н20У	согласовано	63:07:0101015:504	—
			63:07:0101015:558	—	—
28.	н20У	н21У	согласовано	63:07:0101015:504	—
			—	—	—
29.	н21У	н18У	согласовано	63:07:0101015:504	—
			63:07:0101015:533	—	—
30.	н23У	н24У	согласовано	63:07:0101015:505	—
			63:07:0101015:523	—	—
31.	н24У	н25У	согласовано	63:07:0101015:505	—
			63:07:0101015:508	—	—
32.	н25У	н26У	согласовано	63:07:0101015:505	—
			—	—	—
33.	н26У	н22У	согласовано	63:07:0101015:505	—
			63:07:0101015:562	—	—
34.	н27У	—	согласовано	63:07:0101015:506	—
			63:07:0101015:531	—	—
			63:07:0101015:534	—	—
			63:07:0101015:516	—	—
35.	н27У	н28У	согласовано	63:07:0101015:506	—
			63:07:0101015:516	—	—
36.	н28У	—	согласовано	63:07:0101015:506	—

АКТ СОГЛАСОВАНИЯ
местоположения границ земельных участков при выполнении комплексных кадастровых работ

Самарская область, г.Похвистнево, район "Вязовка", кадастровый квартал 63:07:0101015

наименование субъекта Российской Федерации, муниципального образования, населенного пункта, уникальные учетные номера кадастровых кварталов, а также иные сведения, позволяющие определить местоположение территории, на которой выполняются комплексные кадастровые работы

1	2	3	4	5	6
			63:07:0101015:538	—	—
			63:07:0101015:565	—	—
			63:07:0101015:516	—	—
37.	н28У	н29У	согласовано	63:07:0101015:506	—
			63:07:0101015:565	—	—
38.	н29У	н30У	согласовано	63:07:0101015:506	—
			—	—	—
39.	н30У	н27У	согласовано	63:07:0101015:506	—
			63:07:0101015:534	—	—
40.	н32У	н33У	согласовано	63:07:0101015:507	—
			63:07:0101015:556	—	—
41.	н33У	—	согласовано	63:07:0101015:507	—
			63:07:0101015:510	—	—
			63:07:0101015:563	—	—
			63:07:0101015:556	—	—
42.	н33У	н34У	согласовано	63:07:0101015:507	—
			63:07:0101015:563	—	—
43.	н34У	н32У	согласовано	63:07:0101015:507	—
			—	—	—
44.	н24У	н35У	согласовано	63:07:0101015:508	—
			63:07:0101015:523	—	—
45.	н35У	н25У	согласовано	63:07:0101015:508	—
			—	—	—
46.	н37У	н38У	согласовано	63:07:0101015:509	—
			—	—	—
47.	н38У	н39У	согласовано	63:07:0101015:509	—
			63:07:0101015:539	—	—
48.	н39У	—	согласовано	63:07:0101015:509	—
			63:07:0101015:552	—	—

АКТ СОГЛАСОВАНИЯ
местоположения границ земельных участков при выполнении комплексных кадастровых работ

Самарская область, г.Похвистнево, район "Вязовка", кадастровый квартал 63:07:0101015

наименование субъекта Российской Федерации, муниципального образования, населенного пункта, уникальные учетные номера кадастровых кварталов, а также иные сведения, позволяющие определить местоположение территории, на которой выполняются комплексные кадастровые работы

1	2	3	4	5	6
			63:07:0101015:539	—	—
			63:07:0101015:537	—	—
49.	н39У	н40У	согласовано	63:07:0101015:509	—
			63:07:0101015:537	—	—
50.	н40У	—	согласовано	63:07:0101015:509	—
			63:07:0101015:564	—	—
			63:07:0101015:549	—	—
			63:07:0101015:537	—	—
51.	н40У	н37У	согласовано	63:07:0101015:509	—
			63:07:0101015:549	—	—
52.	н33У	н13У	согласовано	63:07:0101015:510	—
			63:07:0101015:556	—	—
53.	н13У	н41У	согласовано	63:07:0101015:510	—
			63:07:0101015:512	—	—
54.	н41У	н42У	согласовано	63:07:0101015:510	—
			—	—	—
55.	н42У	н33У	согласовано	63:07:0101015:510	—
			63:07:0101015:563	—	—
56.	н43У	н44У	согласовано	63:07:0101015:511	—
			—	—	—
57.	н44У	н45У	согласовано	63:07:0101015:511	—
			63:07:0101015:557	—	—
58.	н45У	н46У	согласовано	63:07:0101015:511	—
			—	—	—
59.	н46У	н43У	согласовано	63:07:0101015:511	—
			63:07:0101015:517	—	—
60.	н12У	н47У	согласовано	63:07:0101015:512	—
			63:07:0101015:514	—	—
61.	н47У	н41У	согласовано	63:07:0101015:512	—

АКТ СОГЛАСОВАНИЯ
местоположения границ земельных участков при выполнении комплексных кадастровых работ

Самарская область, г.Похвистнево, район "Вязовка", кадастровый квартал 63:07:0101015

наименование субъекта Российской Федерации, муниципального образования, населенного пункта, уникальные учетные номера кадастровых кварталов, а также иные сведения, позволяющие определить местоположение территории, на которой выполняются комплексные кадастровые работы

1	2	3	4	5	6
			—	—	—
62.	н48У	н1У	согласовано	63:07:0101015:513	—
			—	—	—
63.	н4У	н19У	согласовано	63:07:0101015:513	—
			63:07:0101015:558	—	—
64.	н19У	н48У	согласовано	63:07:0101015:513	—
			63:07:0101015:543	—	—
65.	н11У	н49У	согласовано	63:07:0101015:514	—
			63:07:0101015:521	—	—
66.	н49У	н50У	согласовано	63:07:0101015:514	—
			63:07:0101015:550	—	—
67.	н50У	н47У	согласовано	63:07:0101015:514	—
			—	—	—
68.	н2У	н51У	согласовано	63:07:0101015:515	—
			—	—	—
69.	н51У	н52У	согласовано	63:07:0101015:515	—
			63:07:0101015:529	—	—
			63:07:0101015:515	—	—
70.	н52У	—	согласовано	63:07:0101015:530	—
			63:07:0101015:545	—	—
			63:07:0101015:529	—	—
71.	н52У	н3У	согласовано	63:07:0101015:515	—
			63:07:0101015:545	—	—
72.	н53У	н54У	согласовано	63:07:0101015:516	—
			—	—	—
73.	н54У	н28У	согласовано	63:07:0101015:516	—
			63:07:0101015:538	—	—
74.	н27У	н53У	согласовано	63:07:0101015:516	—
			63:07:0101015:531	—	—

АКТ СОГЛАСОВАНИЯ
местоположения границ земельных участков при выполнении комплексных кадастровых работ

Самарская область, г.Похвистнево, район "Вязовка", кадастровый квартал 63:07:0101015

наименование субъекта Российской Федерации, муниципального образования, населенного пункта, уникальные учетные номера кадастровых кварталов, а также иные сведения, позволяющие определить местоположение территории, на которой выполняются комплексные кадастровые работы

1	2	3	4	5	6
75.	н55У	н43У	согласовано	63:07:0101015:517	—
76.	н46У	н56У	согласовано	63:07:0101015:517	—
77.	н57У	н59У	согласовано	63:07:0101015:519	—
78.	н59У	н60У	согласовано	63:07:0101015:519	—
79.	н60У	—	согласовано	63:07:0101015:566	—
				63:07:0101015:519	—
				63:07:0101015:560	—
				63:07:0101015:566	—
80.	н60У	н57У	согласовано	63:07:0101015:536	—
				63:07:0101015:519	—
81.	н61У	н62У	согласовано	63:07:0101015:520	—
				63:07:0101015:568	—
82.	н62У	—	согласовано	63:07:0101015:520	—
				63:07:0101015:553	—
				63:07:0101015:568	—
				63:07:0101015:532	—
83.	н62У	н63У	согласовано	63:07:0101015:520	—
				63:07:0101015:532	—
84.	н63У	н64У	согласовано	63:07:0101015:520	—
				—	—
85.	н64У	н61У	согласовано	63:07:0101015:520	—
				63:07:0101015:524	—
86.	н10У	н65У	согласовано	63:07:0101015:521	—
				—	—
87.	н65У	н66У	согласовано	63:07:0101015:521	—

АКТ СОГЛАСОВАНИЯ
местоположения границ земельных участков при выполнении комплексных кадастровых работ

Самарская область, г.Похвистнево, район "Вязовка", кадастровый квартал 63:07:0101015

наименование субъекта Российской Федерации, муниципального образования, населенного пункта, уникальные учетные номера кадастровых кварталов, а также иные сведения, позволяющие определить местоположение территории, на которой выполняются комплексные кадастровые работы

1	2	3	4	5	6
88.	н66У	н49У	согласовано	63:07:0101015:541	—
				63:07:0101015:521	—
89.	н67У	н68У	согласовано	63:07:0101015:550	—
				63:07:0101015:522	—
90.	н68У	н69У	согласовано	63:07:0101015:522	—
				63:07:0101015:536	—
91.	н69У	—	согласовано	63:07:0101015:522	—
				63:07:0101015:560	—
				63:07:0101015:551	—
				63:07:0101015:536	—
92.	н69У	н70У	согласовано	63:07:0101015:522	—
				63:07:0101015:551	—
93.	н70У	—	согласовано	63:07:0101015:522	—
				63:07:0101015:565	—
				63:07:0101015:551	—
				63:07:0101015:538	—
94.	н70У	н67У	согласовано	63:07:0101015:522	—
				63:07:0101015:538	—
95.	н71У	н35У	согласовано	63:07:0101015:523	—
				—	—
96.	н73У	н74У	согласовано	63:07:0101015:524	—
				63:07:0101015:541	—
97.	н74У	н61У	согласовано	63:07:0101015:524	—
				63:07:0101015:568	—
98.	н64У	н75У	согласовано	63:07:0101015:524	—
				—	—
99.	н75У	н73У	согласовано	63:07:0101015:524	—
				63:07:0101015:550	—

АКТ СОГЛАСОВАНИЯ
местоположения границ земельных участков при выполнении комплексных кадастровых работ

Самарская область, г.Похвистнево, район "Вязовка", кадастровый квартал 63:07:0101015

наименование субъекта Российской Федерации, муниципального образования, населенного пункта, уникальные учетные номера кадастровых кварталов, а также иные сведения, позволяющие определить местоположение территории, на которой выполняются комплексные кадастровые работы

1	2	3	4	5	6
100.	н77У	н78У	согласовано	63:07:0101015:525 63:07:0101015:549	—
101.	н78У	—	согласовано	63:07:0101015:525 63:07:0101015:564 63:07:0101015:549 63:07:0101015:540	—
102.	н78У	н79У	согласовано	63:07:0101015:525 63:07:0101015:540	—
103.	н79У	н77У	согласовано	63:07:0101015:525	—
104.	н80У	—	согласовано	63:07:0101015:526 63:07:0101015:539 63:07:0101015:552 63:07:0101015:548	—
105.	н80У	н81У	согласовано	63:07:0101015:526 63:07:0101015:548	—
106.	н81У	—	согласовано	63:07:0101015:526 63:07:0101015:547 63:07:0101015:548 63:07:0101015:546	—
107.	н81У	н82У	согласовано	63:07:0101015:526 63:07:0101015:546	—
108.	н82У	н83У	согласовано	63:07:0101015:526	—
109.	н83У	н80У	согласовано	63:07:0101015:526 63:07:0101015:552	—
110.	н84У	н85У	согласовано	63:07:0101015:527 63:07:0101015:567	—
111.	н85У	н86У	согласовано	63:07:0101015:527	—

АКТ СОГЛАСОВАНИЯ
местоположения границ земельных участков при выполнении комплексных кадастровых работ

Самарская область, г.Похвистнево, район "Вязовка", кадастровый квартал 63:07:0101015

наименование субъекта Российской Федерации, муниципального образования, населенного пункта, уникальные учетные номера кадастровых кварталов, а также иные сведения, позволяющие определить местоположение территории, на которой выполняются комплексные кадастровые работы

1	2	3	4	5	6
112.	н86У	н87У	согласовано	63:07:0101015:561 63:07:0101015:527 63:07:0101015:562	—
113.	н87У	н88У	согласовано	63:07:0101015:527	—
114.	н88У	н84У	согласовано	63:07:0101015:527 63:07:0101015:554	—
115.	н90У	н91У	согласовано	63:07:0101015:528 63:07:0101015:535	—
116.	н91У	—	согласовано	63:07:0101015:528 63:07:0101015:533 63:07:0101015:555 63:07:0101015:535	—
117.	н91У	н92У	согласовано	63:07:0101015:528 63:07:0101015:555	—
118.	н92У	н90У	согласовано	63:07:0101015:528	—
119.	н51У	н93У	согласовано	63:07:0101015:529	—
120.	н93У	н94У	согласовано	63:07:0101015:529 63:07:0101015:531	—
121.	н94У	—	согласовано	63:07:0101015:529 63:07:0101015:534 63:07:0101015:531 63:07:0101015:530	—
122.	н94У	н52У	согласовано	63:07:0101015:529 63:07:0101015:530	—
123.	н94У	н95У	согласовано	63:07:0101015:530 63:07:0101015:534	—

АКТ СОГЛАСОВАНИЯ**местоположения границ земельных участков при выполнении комплексных кадастровых работ****Самарская область, г.Похвистнево, район "Вязовка", кадастровый квартал 63:07:0101015**

наименование субъекта Российской Федерации, муниципального образования, населенного пункта, уникальные учетные номера кадастровых кварталов, а также иные сведения, позволяющие определить местоположение территории, на которой выполняются комплексные кадастровые работы

1	2	3	4	5	6
124.	н95У	н96У	согласовано	63:07:0101015:530	—
125.	н96У	н52У	согласовано	63:07:0101015:530 63:07:0101015:545	—
126.	н93У	н53У	согласовано	63:07:0101015:531	—
127.	н27У	н94У	согласовано	63:07:0101015:531 63:07:0101015:534	—
128.	н62У	н97У	согласовано	63:07:0101015:532 63:07:0101015:553	—
129.	н97У	н98У	согласовано	63:07:0101015:532 63:07:0101015:554	—
130.	н98У	н63У	согласовано	63:07:0101015:532	—
131.	н91У	н18У	согласовано	63:07:0101015:533 63:07:0101015:535	—
132.	н21У	н99У	согласовано	63:07:0101015:533	—
133.	н99У	н91У	согласовано	63:07:0101015:533 63:07:0101015:555	—
134.	н30У	н95У	согласовано	63:07:0101015:534	—
135.	н90У	н100У	согласовано	63:07:0101015:535	—
136.	н100У	н18У	согласовано	63:07:0101015:535 63:07:0101015:543	—
137.	н68У	н57У	согласовано	63:07:0101015:536	—
138.	н60У	н69У	согласовано	63:07:0101015:536	—

АКТ СОГЛАСОВАНИЯ**местоположения границ земельных участков при выполнении комплексных кадастровых работ****Самарская область, г.Похвистнево, район "Вязовка", кадастровый квартал 63:07:0101015**

наименование субъекта Российской Федерации, муниципального образования, населенного пункта, уникальные учетные номера кадастровых кварталов, а также иные сведения, позволяющие определить местоположение территории, на которой выполняются комплексные кадастровые работы

1	2	3	4	5	6
139.	н39У	н101У	согласовано	63:07:0101015:560 63:07:0101015:537 63:07:0101015:552	—
140.	н101У	н102У	согласовано	63:07:0101015:537	—
141.	н102У	н40У	согласовано	63:07:0101015:537 63:07:0101015:564	—
142.	н54У	н67У	согласовано	63:07:0101015:538	—
143.	н70У	н28У	согласовано	63:07:0101015:538 63:07:0101015:565	—
144.	н38У	н103У	согласовано	63:07:0101015:539	—
145.	н103У	н80У	согласовано	63:07:0101015:539 63:07:0101015:548	—
146.	н80У	н39У	согласовано	63:07:0101015:539 63:07:0101015:552	—
147.	н78У	н104У	согласовано	63:07:0101015:540 63:07:0101015:564	—
148.	н104У	н79У	согласовано	63:07:0101015:540	—
149.	н65У	н106У	согласовано	63:07:0101015:541	—
150.	н106У	н74У	согласовано	63:07:0101015:541 63:07:0101015:568	—
151.	н73У	н66У	согласовано	63:07:0101015:541 63:07:0101015:550	—
152.	н3У	н107У	согласовано	63:07:0101015:542 63:07:0101015:545	—

АКТ СОГЛАСОВАНИЯ
местоположения границ земельных участков при выполнении комплексных кадастровых работ

Самарская область, г.Похвистнево, район "Вязовка", кадастровый квартал 63:07:0101015

наименование субъекта Российской Федерации, муниципального образования, населенного пункта, уникальные учетные номера кадастровых кварталов, а также иные сведения, позволяющие определить местоположение территории, на которой выполняются комплексные кадастровые работы

1	2	3	4	5	6
153.	н107У	н108У	согласовано	63:07:0101015:542	—
154.	н108У	н4У	согласовано	63:07:0101015:542 63:07:0101015:558	—
155.	н100У	н48У	согласовано	63:07:0101015:543	—
156.	н109У	н110У	согласовано	63:07:0101015:544	—
157.	н110У	н111У	согласовано	63:07:0101015:544 63:07:0101015:591	—
158.	н111У	н112У	согласовано	63:07:0101015:544	—
159.	н112У	н109У	согласовано	63:07:0101015:544 63:07:0101015:593	—
160.	н96У	н107У	согласовано	63:07:0101015:545	—
161.	н81У	н113У	согласовано	63:07:0101015:546 63:07:0101015:547	—
162.	н113У	н82У	согласовано	63:07:0101015:546	—
163.	н115У	н113У	согласовано	63:07:0101015:547	—
164.	н81У	н115У	согласовано	63:07:0101015:547 63:07:0101015:548	—
165.	н103У	н115У	согласовано	63:07:0101015:548	—
166.	н77У	н37У	согласовано	63:07:0101015:549	—
167.	н40У	н78У	согласовано	63:07:0101015:549	—

АКТ СОГЛАСОВАНИЯ
местоположения границ земельных участков при выполнении комплексных кадастровых работ

Самарская область, г.Похвистнево, район "Вязовка", кадастровый квартал 63:07:0101015

наименование субъекта Российской Федерации, муниципального образования, населенного пункта, уникальные учетные номера кадастровых кварталов, а также иные сведения, позволяющие определить местоположение территории, на которой выполняются комплексные кадастровые работы

1	2	3	4	5	6
168.	н75У	н50У	согласовано	63:07:0101015:564 63:07:0101015:550	—
169.	н69У	н117У	согласовано	63:07:0101015:551 63:07:0101015:560	—
170.	н117У	н118У	согласовано	63:07:0101015:551	—
171.	н118У	н70У	согласовано	63:07:0101015:551 63:07:0101015:565	—
172.	н83У	н101У	согласовано	63:07:0101015:552	—
173.	н119У	н120У	согласовано	63:07:0101015:553	—
174.	н120У	н121У	согласовано	63:07:0101015:553 63:07:0101015:567	—
175.	н121У	н97У	согласовано	63:07:0101015:553 63:07:0101015:554	—
176.	н62У	н119У	согласовано	63:07:0101015:553 63:07:0101015:568	—
177.	н121У	н84У	согласовано	63:07:0101015:554 63:07:0101015:567	—
178.	н88У	н98У	согласовано	63:07:0101015:554	—
179.	н99У	н92У	согласовано	63:07:0101015:555	—
180.	н32У	н9У	согласовано	63:07:0101015:556	—
181.	н44У	н45У	согласовано	63:07:0101015:557	—

АКТ СОГЛАСОВАНИЯ

местоположения границ земельных участков при выполнении комплексных кадастровых работ

Самарская область, г.Похвистнево, район "Вязовка", кадастровый квартал 63:07:0101015

наименование субъекта Российской Федерации, муниципального образования, населенного пункта, уникальные учетные номера кадастровых кварталов, а также иные сведения, позволяющие определить местоположение территории, на которой выполняются комплексные кадастровые работы

1			3	4	5	6
182.	н108У	н20У	согласовано	63:07:0101015:558	—	—
183.	н17У	н14У	согласовано	63:07:0101015:559	—	—
184.	н60У	н127У	согласовано	63:07:0101015:560 63:07:0101015:566	—	—
185.	н127У	н117У	согласовано	63:07:0101015:560	—	—
186.	н128У	н129У	согласовано	63:07:0101015:561	—	—
187.	н130У	н86У	согласовано	63:07:0101015:561 63:07:0101015:562	—	—
188.	н85У	н128У	согласовано	63:07:0101015:561 63:07:0101015:567	—	—
189.	н26У	н87У	согласовано	63:07:0101015:562	—	—
190.	н42У	н34У	согласовано	63:07:0101015:563	—	—
191.	н102У	н104У	согласовано	63:07:0101015:564	—	—
192.	н118У	н29У	согласовано	63:07:0101015:565	—	—
193.	н59У	н127У	согласовано	63:07:0101015:566	—	—
194.	н120У	н128У	согласовано	63:07:0101015:567	—	—
195.	н106У	н119У	согласовано	63:07:0101015:568	—	—
196.	н110У	н111У	согласовано	63:07:0101015:591	—	—

АКТ СОГЛАСОВАНИЯ


местоположения границ земельных участков при выполнении комплексных кадастровых работ

Самарская область, г.Похвистнево, район "Вязовка", кадастровый квартал 63:07:0101015

наименование субъекта Российской Федерации, муниципального образования, населенного пункта, уникальные учетные номера кадастровых кварталов, а также иные сведения, позволяющие определить местоположение территории, на которой выполняются комплексные кадастровые работы

1			3	4	5	6
197.	н7У	н109У	согласовано	63:07:0101015:593	—	—
198.	н112У	н8У	согласовано	63:07:0101015:593	—	—

Председатель согласительной комиссии:



(фамилия, инициалы)

АКТ СОГЛАСОВАНИЯ**местоположения границ земельных участков при выполнении комплексных кадастровых работ**

Самарская область, г.Похвистнево, район "Вязовка", кадастровый квартал 63:07:0101015

наименование субъекта Российской Федерации, муниципального образования, населенного пункта, уникальные учетные номера кадастровых кварталов, а также иные сведения, позволяющие определить местоположение территории, на которой выполняются комплексные кадастровые работы

№ п/п	Обозначение части (характерной точки) границы		Результат согласования (согласовано/ спорное)	Кадастровые номера или обозначения смежных земельных участков	Сведения о лице, представившем возражения	Реквизиты вступившего в законную силу судебного акта
	от т.	до т.				
1			3	4	5	6
1.	н129У	н71У	согласовано	63:07:0101015:1 —	—	—
2.	н71У	н23У	согласовано	63:07:0101015:1 63:07:0101015:523	—	—
3.	н23У	н22У	согласовано	63:07:0101015:1 63:07:0101015:505	—	—
4.	н22У	н130У	согласовано	63:07:0101015:1 63:07:0101015:562	—	—
5.	н130У	н129У	согласовано	63:07:0101015:1 63:07:0101015:561	—	—
6.	н55У	н56У	согласовано	63:07:0101015:2 63:07:0101015:517	—	—
7.	н56У	н55У	согласовано	63:07:0101015:2 —	—	—
8.	н1У	н2У	согласовано	63:07:0101015:500	—	—
9.	н2У	н3У	согласовано	63:07:0101015:500 63:07:0101015:515	—	—
10.	н3У	—	согласовано	63:07:0101015:500 63:07:0101015:545 63:07:0101015:542 63:07:0101015:515	—	—
11.	н3У	н4У	согласовано	63:07:0101015:500 63:07:0101015:542	—	—
12.	н4У	—	согласовано	63:07:0101015:500	—	—

АКТ СОГЛАСОВАНИЯ**местоположения границ земельных участков при выполнении комплексных кадастровых работ**

Самарская область, г.Похвистнево, район "Вязовка", кадастровый квартал 63:07:0101015

наименование субъекта Российской Федерации, муниципального образования, населенного пункта, уникальные учетные номера кадастровых кварталов, а также иные сведения, позволяющие определить местоположение территории, на которой выполняются комплексные кадастровые работы

1			3	4	5	6
				63:07:0101015:558 63:07:0101015:542 63:07:0101015:513	—	—
13.	н4У	н1У	согласовано	63:07:0101015:500 63:07:0101015:513	—	—
14.	н7У	н8У	согласовано	63:07:0101015:501 63:07:0101015:593	—	—
15.	н8У	н7У	согласовано	63:07:0101015:501 —	—	—
16.	н9У	н10У	согласовано	63:07:0101015:502 —	—	—
17.	н10У	н11У	согласовано	63:07:0101015:502 63:07:0101015:521	—	—
18.	н11У	н12У	согласовано	63:07:0101015:502 63:07:0101015:514	—	—
19.	н12У	н13У	согласовано	63:07:0101015:502 63:07:0101015:512	—	—
20.	н13У	—	согласовано	63:07:0101015:502 63:07:0101015:510 63:07:0101015:556 63:07:0101015:512	—	—
21.	н13У	н9У	согласовано	63:07:0101015:502 63:07:0101015:556	—	—
22.	н14У	н17У	согласовано	63:07:0101015:503 —	—	—
23.	н17У	н14У	согласовано	63:07:0101015:503 63:07:0101015:559	—	—
24.	н18У	—	согласовано	63:07:0101015:504 63:07:0101015:535	—	—

АКТ СОГЛАСОВАНИЯ**местоположения границ земельных участков при выполнении комплексных кадастровых работ****Самарская область, г.Похвистнево, район "Вязовка", кадастровый квартал 63:07:0101015**

наименование субъекта Российской Федерации, муниципального образования, населенного пункта, уникальные учетные номера кадастровых кварталов, а также иные сведения, позволяющие определить местоположение территории, на которой выполняются комплексные кадастровые работы

1	2	3	4	5	6
			63:07:0101015:543	—	—
			63:07:0101015:533	—	—
25.	н18У	н19У	63:07:0101015:504	—	—
		согласовано	63:07:0101015:543	—	—
26.	н19У	—	63:07:0101015:504	—	—
		согласовано	63:07:0101015:513	—	—
			63:07:0101015:558	—	—
			63:07:0101015:543	—	—
27.	н19У	н20У	63:07:0101015:504	—	—
		согласовано	63:07:0101015:558	—	—
28.	н20У	н21У	63:07:0101015:504	—	—
		согласовано	—	—	—
29.	н21У	н18У	63:07:0101015:504	—	—
		согласовано	63:07:0101015:533	—	—
30.	н23У	н24У	63:07:0101015:505	—	—
		согласовано	63:07:0101015:523	—	—
31.	н24У	н25У	63:07:0101015:505	—	—
		согласовано	63:07:0101015:508	—	—
32.	н25У	н26У	63:07:0101015:505	—	—
		согласовано	—	—	—
33.	н26У	н22У	63:07:0101015:505	—	—
		согласовано	63:07:0101015:562	—	—
			63:07:0101015:506	—	—
34.	н27У	—	63:07:0101015:531	—	—
		согласовано	63:07:0101015:534	—	—
			63:07:0101015:516	—	—
35.	н27У	н28У	63:07:0101015:506	—	—
		согласовано	63:07:0101015:516	—	—
36.	н28У	—	63:07:0101015:506	—	—

АКТ СОГЛАСОВАНИЯ**местоположения границ земельных участков при выполнении комплексных кадастровых работ****Самарская область, г.Похвистнево, район "Вязовка", кадастровый квартал 63:07:0101015**

наименование субъекта Российской Федерации, муниципального образования, населенного пункта, уникальные учетные номера кадастровых кварталов, а также иные сведения, позволяющие определить местоположение территории, на которой выполняются комплексные кадастровые работы

1	2	3	4	5	6
			63:07:0101015:538	—	—
			63:07:0101015:565	—	—
			63:07:0101015:516	—	—
37.	н28У	н29У	63:07:0101015:506	—	—
		согласовано	63:07:0101015:565	—	—
38.	н29У	н30У	63:07:0101015:506	—	—
		согласовано	—	—	—
39.	н30У	н27У	63:07:0101015:506	—	—
		согласовано	63:07:0101015:534	—	—
40.	н32У	н33У	63:07:0101015:507	—	—
		согласовано	63:07:0101015:556	—	—
			63:07:0101015:507	—	—
41.	н33У	—	63:07:0101015:510	—	—
		согласовано	63:07:0101015:563	—	—
			63:07:0101015:556	—	—
42.	н33У	н34У	63:07:0101015:507	—	—
		согласовано	63:07:0101015:563	—	—
43.	н34У	н32У	63:07:0101015:507	—	—
		согласовано	—	—	—
44.	н24У	н35У	63:07:0101015:508	—	—
		согласовано	63:07:0101015:523	—	—
45.	н35У	н25У	63:07:0101015:508	—	—
		согласовано	—	—	—
46.	н37У	н38У	63:07:0101015:509	—	—
		согласовано	—	—	—
47.	н38У	н39У	63:07:0101015:509	—	—
		согласовано	63:07:0101015:539	—	—
48.	н39У	—	63:07:0101015:509	—	—
		согласовано	63:07:0101015:552	—	—

АКТ СОГЛАСОВАНИЯ**местоположения границ земельных участков при выполнении комплексных кадастровых работ****Самарская область, г.Похвистнево, район "Вязовка", кадастровый квартал 63:07:0101015**

наименование субъекта Российской Федерации, муниципального образования, населенного пункта, уникальные учетные номера кадастровых кварталов, а также иные сведения, позволяющие определить местоположение территории, на которой выполняются комплексные кадастровые работы

1	2	3	4	5	6
			63:07:0101015:539	—	—
			63:07:0101015:537	—	—
49.	н39У	н40У	согласовано	63:07:0101015:509	—
				63:07:0101015:537	—
50.	н40У	—	согласовано	63:07:0101015:509	—
				63:07:0101015:564	—
				63:07:0101015:549	—
				63:07:0101015:537	—
51.	н40У	н37У	согласовано	63:07:0101015:509	—
				63:07:0101015:549	—
52.	н33У	н13У	согласовано	63:07:0101015:510	—
				63:07:0101015:556	—
53.	н13У	н41У	согласовано	63:07:0101015:510	—
				63:07:0101015:512	—
54.	н41У	н42У	согласовано	63:07:0101015:510	—
				—	—
55.	н42У	н33У	согласовано	63:07:0101015:510	—
				63:07:0101015:563	—
56.	н43У	н44У	согласовано	63:07:0101015:511	—
				—	—
57.	н44У	н45У	согласовано	63:07:0101015:511	—
				63:07:0101015:557	—
58.	н45У	н46У	согласовано	63:07:0101015:511	—
				—	—
59.	н46У	н43У	согласовано	63:07:0101015:511	—
				63:07:0101015:517	—
60.	н12У	н47У	согласовано	63:07:0101015:512	—
				63:07:0101015:514	—
61.	н47У	н41У	согласовано	63:07:0101015:512	—

АКТ СОГЛАСОВАНИЯ**местоположения границ земельных участков при выполнении комплексных кадастровых работ****Самарская область, г.Похвистнево, район "Вязовка", кадастровый квартал 63:07:0101015**

наименование субъекта Российской Федерации, муниципального образования, населенного пункта, уникальные учетные номера кадастровых кварталов, а также иные сведения, позволяющие определить местоположение территории, на которой выполняются комплексные кадастровые работы

1	2	3	4	5	6
			—	—	—
62.	н48У	н1У	согласовано	63:07:0101015:513	—
				—	—
63.	н4У	н19У	согласовано	63:07:0101015:513	—
				63:07:0101015:558	—
64.	н19У	н48У	согласовано	63:07:0101015:513	—
				63:07:0101015:543	—
65.	н11У	н49У	согласовано	63:07:0101015:514	—
				63:07:0101015:521	—
66.	н49У	н50У	согласовано	63:07:0101015:514	—
				63:07:0101015:550	—
67.	н50У	н47У	согласовано	63:07:0101015:514	—
				—	—
68.	н2У	н51У	согласовано	63:07:0101015:515	—
				—	—
69.	н51У	н52У	согласовано	63:07:0101015:515	—
				63:07:0101015:529	—
70.	н52У	—	согласовано	63:07:0101015:515	—
				63:07:0101015:530	—
				63:07:0101015:545	—
				63:07:0101015:529	—
71.	н52У	н3У	согласовано	63:07:0101015:515	—
				63:07:0101015:545	—
72.	н53У	н54У	согласовано	63:07:0101015:516	—
				—	—
73.	н54У	н28У	согласовано	63:07:0101015:516	—
				63:07:0101015:538	—
74.	н27У	н53У	согласовано	63:07:0101015:516	—
				63:07:0101015:531	—

АКТ СОГЛАСОВАНИЯ

местоположения границ земельных участков при выполнении комплексных кадастровых работ

Самарская область, г.Похвистнево, район "Вязовка", кадастровый квартал 63:07:0101015

наименование субъекта Российской Федерации, муниципального образования, населенного пункта, уникальные учетные номера кадастровых кварталов, а также иные сведения, позволяющие определить местоположение территории, на которой выполняются комплексные кадастровые работы

1	2	3	4	5	6
75.	н55У	н43У	согласовано	63:07:0101015:517	—
76.	н46У	н56У	согласовано	63:07:0101015:517	—
77.	н57У	н59У	согласовано	63:07:0101015:519	—
78.	н59У	н60У	согласовано	63:07:0101015:519 63:07:0101015:566	—
79.	н60У	—	согласовано	63:07:0101015:519	—
				63:07:0101015:560	—
				63:07:0101015:566	—
				63:07:0101015:536	—
80.	н60У	н57У	согласовано	63:07:0101015:519	—
				63:07:0101015:536	—
81.	н61У	н62У	согласовано	63:07:0101015:520	—
				63:07:0101015:568	—
82.	н62У	—	согласовано	63:07:0101015:520	—
				63:07:0101015:553	—
				63:07:0101015:568	—
				63:07:0101015:532	—
83.	н62У	н63У	согласовано	63:07:0101015:520	—
				63:07:0101015:532	—
84.	н63У	н64У	согласовано	63:07:0101015:520	—
				—	—
85.	н64У	н61У	согласовано	63:07:0101015:520	—
				63:07:0101015:524	—
86.	н10У	н65У	согласовано	63:07:0101015:521	—
				—	—
87.	н65У	н66У	согласовано	63:07:0101015:521	—

АКТ СОГЛАСОВАНИЯ

местоположения границ земельных участков при выполнении комплексных кадастровых работ

Самарская область, г.Похвистнево, район "Вязовка", кадастровый квартал 63:07:0101015

наименование субъекта Российской Федерации, муниципального образования, населенного пункта, уникальные учетные номера кадастровых кварталов, а также иные сведения, позволяющие определить местоположение территории, на которой выполняются комплексные кадастровые работы

1	2	3	4	5	6
88.	н66У	н49У	согласовано	63:07:0101015:541	—
				63:07:0101015:521	—
				63:07:0101015:550	—
89.	н67У	н68У	согласовано	63:07:0101015:522	—
				—	—
90.	н68У	н69У	согласовано	63:07:0101015:522	—
				63:07:0101015:536	—
				63:07:0101015:522	—
91.	н69У	—	согласовано	63:07:0101015:560	—
				63:07:0101015:551	—
				63:07:0101015:536	—
				63:07:0101015:522	—
92.	н69У	н70У	согласовано	63:07:0101015:522	—
				63:07:0101015:551	—
				63:07:0101015:522	—
93.	н70У	—	согласовано	63:07:0101015:565	—
				63:07:0101015:551	—
				63:07:0101015:538	—
				63:07:0101015:522	—
94.	н70У	н67У	согласовано	63:07:0101015:522	—
				63:07:0101015:538	—
95.	н71У	н35У	согласовано	63:07:0101015:523	—
				—	—
96.	н73У	н74У	согласовано	63:07:0101015:524	—
				63:07:0101015:541	—
97.	н74У	н61У	согласовано	63:07:0101015:524	—
				63:07:0101015:568	—
98.	н64У	н75У	согласовано	63:07:0101015:524	—
				—	—
99.	н75У	н73У	согласовано	63:07:0101015:524	—
				63:07:0101015:550	—

АКТ СОГЛАСОВАНИЯ**местоположения границ земельных участков при выполнении комплексных кадастровых работ****Самарская область, г.Похвистнево, район "Вязовка", кадастровый квартал 63:07:0101015**

наименование субъекта Российской Федерации, муниципального образования, населенного пункта, уникальные учетные номера кадастровых кварталов, а также иные сведения, позволяющие определить местоположение территории, на которой выполняются комплексные кадастровые работы

1	2	3	4	5	6	
100.	н77У	н78У	согласовано	63:07:0101015:525 63:07:0101015:549	—	—
101.	н78У	—	согласовано	63:07:0101015:525 63:07:0101015:564 63:07:0101015:549 63:07:0101015:540	—	—
102.	н78У	н79У	согласовано	63:07:0101015:525 63:07:0101015:540	—	—
103.	н79У	н77У	согласовано	63:07:0101015:525	—	—
104.	н80У	—	согласовано	63:07:0101015:526 63:07:0101015:539 63:07:0101015:552 63:07:0101015:548	—	—
105.	н80У	н81У	согласовано	63:07:0101015:526 63:07:0101015:548	—	—
106.	н81У	—	согласовано	63:07:0101015:526 63:07:0101015:547 63:07:0101015:548 63:07:0101015:546	—	—
107.	н81У	н82У	согласовано	63:07:0101015:526 63:07:0101015:546	—	—
108.	н82У	н83У	согласовано	63:07:0101015:526	—	—
109.	н83У	н80У	согласовано	63:07:0101015:526 63:07:0101015:552	—	—
110.	н84У	н85У	согласовано	63:07:0101015:527 63:07:0101015:567	—	—
111.	н85У	н86У	согласовано	63:07:0101015:527	—	—

АКТ СОГЛАСОВАНИЯ**местоположения границ земельных участков при выполнении комплексных кадастровых работ****Самарская область, г.Похвистнево, район "Вязовка", кадастровый квартал 63:07:0101015**

наименование субъекта Российской Федерации, муниципального образования, населенного пункта, уникальные учетные номера кадастровых кварталов, а также иные сведения, позволяющие определить местоположение территории, на которой выполняются комплексные кадастровые работы

1	2	3	4	5	6	
112.	н86У	н87У	согласовано	63:07:0101015:561 63:07:0101015:527 63:07:0101015:562	—	—
113.	н87У	н88У	согласовано	63:07:0101015:527	—	—
114.	н88У	н84У	согласовано	63:07:0101015:527 63:07:0101015:554	—	—
115.	н90У	н91У	согласовано	63:07:0101015:528 63:07:0101015:535	—	—
116.	н91У	—	согласовано	63:07:0101015:528 63:07:0101015:533 63:07:0101015:555 63:07:0101015:535	—	—
117.	н91У	н92У	согласовано	63:07:0101015:528 63:07:0101015:555	—	—
118.	н92У	н90У	согласовано	63:07:0101015:528	—	—
119.	н93У	н93У	согласовано	63:07:0101015:529	—	—
120.	н93У	н94У	согласовано	63:07:0101015:529 63:07:0101015:531 63:07:0101015:529	—	—
121.	н94У	—	согласовано	63:07:0101015:534 63:07:0101015:531 63:07:0101015:530	—	—
122.	н94У	н92У	согласовано	63:07:0101015:529 63:07:0101015:530	—	—
123.	н94У	н95У	согласовано	63:07:0101015:530 63:07:0101015:534	—	—

АКТ СОГЛАСОВАНИЯ**местоположения границ земельных участков при выполнении комплексных кадастровых работ****Самарская область, г.Похвистнево, район "Вязовка", кадастровый квартал 63:07:0101015**

наименование субъекта Российской Федерации, муниципального образования, населенного пункта, уникальные учетные номера кадастровых кварталов, а также иные сведения, позволяющие определить местоположение территории, на которой выполняются комплексные кадастровые работы

1			3	4	5	6
124.	н95У	н96У	согласовано	63:07:0101015:530	—	—
125.	н96У	н52У	согласовано	63:07:0101015:530 63:07:0101015:545	—	—
126.	н93У	н53У	согласовано	63:07:0101015:531	—	—
127.	н27У	н94У	согласовано	63:07:0101015:531 63:07:0101015:534	—	—
128.	н62У	н97У	согласовано	63:07:0101015:532 63:07:0101015:553	—	—
129.	н97У	н98У	согласовано	63:07:0101015:532 63:07:0101015:554	—	—
130.	н98У	н63У	согласовано	63:07:0101015:532	—	—
131.	н91У	н18У	согласовано	63:07:0101015:533 63:07:0101015:535	—	—
132.	н21У	н99У	согласовано	63:07:0101015:533	—	—
133.	н99У	н91У	согласовано	63:07:0101015:533 63:07:0101015:555	—	—
134.	н30У	н95У	согласовано	63:07:0101015:534	—	—
135.	н90У	н100У	согласовано	63:07:0101015:535	—	—
136.	н100У	н18У	согласовано	63:07:0101015:535 63:07:0101015:543	—	—
137.	н68У	н57У	согласовано	63:07:0101015:536	—	—
138.	н60У	н69У	согласовано	63:07:0101015:536	—	—

АКТ СОГЛАСОВАНИЯ**местоположения границ земельных участков при выполнении комплексных кадастровых работ****Самарская область, г.Похвистнево, район "Вязовка", кадастровый квартал 63:07:0101015**

наименование субъекта Российской Федерации, муниципального образования, населенного пункта, уникальные учетные номера кадастровых кварталов, а также иные сведения, позволяющие определить местоположение территории, на которой выполняются комплексные кадастровые работы

1			3	4	5	6
139.	н39У	н101У	согласовано	63:07:0101015:560 63:07:0101015:537 63:07:0101015:552	—	—
140.	н101У	н102У	согласовано	63:07:0101015:537	—	—
141.	н102У	н40У	согласовано	63:07:0101015:537 63:07:0101015:564	—	—
142.	н54У	н67У	согласовано	63:07:0101015:538	—	—
143.	н70У	н28У	согласовано	63:07:0101015:538 63:07:0101015:565	—	—
144.	н38У	н103У	согласовано	63:07:0101015:539	—	—
145.	н103У	н80У	согласовано	63:07:0101015:539 63:07:0101015:548	—	—
146.	н80У	н39У	согласовано	63:07:0101015:539 63:07:0101015:552	—	—
147.	н78У	н104У	согласовано	63:07:0101015:540 63:07:0101015:564	—	—
148.	н104У	н79У	согласовано	63:07:0101015:540	—	—
149.	н65У	н106У	согласовано	63:07:0101015:541	—	—
150.	н106У	н74У	согласовано	63:07:0101015:541 63:07:0101015:568	—	—
151.	н73У	н66У	согласовано	63:07:0101015:541 63:07:0101015:550	—	—
152.	н3У	н107У	согласовано	63:07:0101015:542 63:07:0101015:545	—	—

АКТ СОГЛАСОВАНИЯ
местоположения границ земельных участков при выполнении комплексных кадастровых работ

Самарская область, г.Похвистнево, район "Вязовка", кадастровый квартал 63:07:0101015

наименование субъекта Российской Федерации, муниципального образования, населенного пункта, уникальные учетные номера кадастровых кварталов, а также иные сведения, позволяющие определить местоположение территории, на которой выполняются комплексные кадастровые работы

1	2	3	4	5	6
153.	н107У	н108У	согласовано	63:07:0101015:542	—
154.	н108У	н4У	согласовано	63:07:0101015:542 63:07:0101015:558	—
155.	н100У	н48У	согласовано	63:07:0101015:543	—
156.	н109У	н110У	согласовано	63:07:0101015:544	—
157.	н110У	н111У	согласовано	63:07:0101015:544 63:07:0101015:591	—
158.	н111У	н112У	согласовано	63:07:0101015:544	—
159.	н112У	н109У	согласовано	63:07:0101015:544 63:07:0101015:593	—
160.	н96У	н107У	согласовано	63:07:0101015:545	—
161.	н81У	н113У	согласовано	63:07:0101015:546 63:07:0101015:547	—
162.	н113У	н82У	согласовано	63:07:0101015:546	—
163.	н115У	н113У	согласовано	63:07:0101015:547	—
164.	н81У	н115У	согласовано	63:07:0101015:547 63:07:0101015:548	—
165.	н103У	н115У	согласовано	63:07:0101015:548	—
166.	н77У	н37У	согласовано	63:07:0101015:549	—
167.	н40У	н78У	согласовано	63:07:0101015:549	—

АКТ СОГЛАСОВАНИЯ
местоположения границ земельных участков при выполнении комплексных кадастровых работ

Самарская область, г.Похвистнево, район "Вязовка", кадастровый квартал 63:07:0101015

наименование субъекта Российской Федерации, муниципального образования, населенного пункта, уникальные учетные номера кадастровых кварталов, а также иные сведения, позволяющие определить местоположение территории, на которой выполняются комплексные кадастровые работы

1	2	3	4	5	6
168.	н75У	н50У	согласовано	63:07:0101015:564 63:07:0101015:550	—
169.	н69У	н117У	согласовано	63:07:0101015:551 63:07:0101015:560	—
170.	н117У	н118У	согласовано	63:07:0101015:551	—
171.	н118У	н70У	согласовано	63:07:0101015:551 63:07:0101015:565	—
172.	н83У	н101У	согласовано	63:07:0101015:552	—
173.	н119У	н120У	согласовано	63:07:0101015:553	—
174.	н120У	н121У	согласовано	63:07:0101015:553 63:07:0101015:567	—
175.	н121У	н97У	согласовано	63:07:0101015:553 63:07:0101015:554	—
176.	н62У	н119У	согласовано	63:07:0101015:553 63:07:0101015:568	—
177.	н121У	н84У	согласовано	63:07:0101015:554 63:07:0101015:567	—
178.	н88У	н98У	согласовано	63:07:0101015:554	—
179.	н99У	н92У	согласовано	63:07:0101015:555	—
180.	н32У	н9У	согласовано	63:07:0101015:556	—
181.	н44У	н45У	согласовано	63:07:0101015:557	—

АКТ СОГЛАСОВАНИЯ

местоположения границ земельных участков при выполнении комплексных кадастровых работ

Самарская область, г.Похвистнево, район "Вязовка", кадастровый квартал 63:07:0101015

наименование субъекта Российской Федерации, муниципального образования, населенного пункта, уникальные учетные номера кадастровых кварталов, а также иные сведения, позволяющие определить местоположение территории, на которой выполняются комплексные кадастровые работы

1	2	3	4	5	6
182.	н108У	н20У	согласовано	63:07:0101015:558	—
183.	н17У	н14У	согласовано	63:07:0101015:559	—
184.	н60У	н127У	согласовано	63:07:0101015:560 63:07:0101015:566	—
185.	н127У	н117У	согласовано	63:07:0101015:560	—
186.	н128У	н129У	согласовано	63:07:0101015:561	—
187.	н130У	н86У	согласовано	63:07:0101015:561 63:07:0101015:562	—
188.	н85У	н128У	согласовано	63:07:0101015:561 63:07:0101015:567	—
189.	н26У	н87У	согласовано	63:07:0101015:562	—
190.	н42У	н34У	согласовано	63:07:0101015:563	—
191.	н102У	н104У	согласовано	63:07:0101015:564	—
192.	н118У	н29У	согласовано	63:07:0101015:565	—
193.	н59У	н127У	согласовано	63:07:0101015:566	—
194.	н120У	н128У	согласовано	63:07:0101015:567	—
195.	н106У	н119У	согласовано	63:07:0101015:568	—
196.	н110У	н111У	согласовано	63:07:0101015:591	—

АКТ СОГЛАСОВАНИЯ


местоположения границ земельных участков при выполнении комплексных кадастровых работ

Самарская область, г.Похвистнево, район "Вязовка", кадастровый квартал 63:07:0101015

наименование субъекта Российской Федерации, муниципального образования, населенного пункта, уникальные учетные номера кадастровых кварталов, а также иные сведения, позволяющие определить местоположение территории, на которой выполняются комплексные кадастровые работы

1	2	3	4	5	6
197.	н7У	н109У	согласовано	63:07:0101015:593	—
198.	н112У	н8У	согласовано	63:07:0101015:593	—

Председатель согласительной комиссии:



(фамилия, инициалы)

КАРТА-ПЛАН ТЕРРИТОРИИ

Содержание

№ п/п	Разделы карта-плана территории	Номера листов
1	2	3
1	Пояснительная записка	2
2	Сведения о пунктах геодезической сети и средствах измерений	7
3	Сведения об уточняемых земельных участках	10
4	Сведения об уточняемых земельных участках необходимых для исправления реестровых ошибок	117
5	Схема границ земельных участков	120
6	Схема геодезических построений	126
7	Акт согласования местоположения границ земельных участков	

Пояснительная записка

1. Сведения о территории выполнения комплексных кадастровых работ: Самарская область, г.Похвистнево, район "Вязовка", кадастровый квартал

(наименование субъекта Российской Федерации, муниципального образования, населенного пункта, уникальные учетные номера кадастровых кварталов, иные сведения, позволяющие определить местоположение территории, на которой выполняются комплексные кадастровые работы, например, наименование садоводческого или огороднического некоммерческого товарищества, гаражного кооператива, элемента планировочной структуры)

2. Основания выполнения комплексных кадастровых работ:

Наименование, дата и номер документа, на основании которого выполняются комплексные кадастровые работы:

Соглашение о предоставлении из федерального бюджета субсидий, в том числе грантов в форме субсидий, юридическим лицам, индивидуальным предпринимателям, а также физическим лицам от 30.01.2025 №321-20-2025-002

3. Дата подготовки карты-плана территории 25 августа 2025 г.

4. Сведения о заказчике(ах) комплексных кадастровых работ:

В отношении юридического лица, органа местного самоуправления муниципального района, муниципального округа или городского округа либо уполномоченного исполнительного органа государственной власти субъекта Российской Федерации:

полное или сокращенное (в случае, если имеется) наименование: Управление Федеральной службы государственной регистрации, кадастра и картографии по Самарской области

основной государственный регистрационный номер: 1046300581590

идентификационный номер налогоплательщика: 6317053595

В отношении физического лица или представителя физических или юридических лиц:

фамилия, имя, отчество (последнее - при наличии): —

КАРТА-ПЛАН ТЕРРИТОРИИ

страховой номер индивидуального лицевого счета в системе обязательного пенсионного страхования Российской Федерации (СНИЛС): —

Наименование и реквизиты документа, подтверждающие полномочия представителя заказчика(ов) комплексных кадастровых работ:

Адрес электронной почты (для направления уведомления о результатах внесения сведений в Единый государственный реестр недвижимости): 63_upr@rosreestr.ru

5. Сведения об исполнителе комплексных кадастровых работ:

Полное или сокращенное (в случае, если имеется) наименование и адрес юридического лица, с которым заключен государственный или муниципальный контракт либо договор подряда на выполнение комплексных кадастровых работ: Филиал ФНП «Роскадастр» по Самарской области, Самарская область, г. Самара, ул. Ленинская, 25а

Фамилия, имя, отчество кадастрового инженера (последнее - при наличии): Брусенцева Мария Вениаминовна и основной государственный регистрационный номер кадастрового инженера индивидуального предпринимателя (ОГРНИП): —

Страховой номер индивидуального лицевого счета в системе обязательного пенсионного страхования Российской Федерации (СНИЛС) кадастрового инженера: 117-295-190 63

Уникальный реестровый номер кадастрового инженера в реестре саморегулируемой организации кадастровых инженеров и дата внесения сведений о физическом лице в такой реестр: 5847 30 ноября 2015 г.

Полное или (в случае, если имеется) сокращенное наименование саморегулируемой организации кадастровых инженеров, членом которой является кадастровый инженер: Ассоциация "Саморегулируемая организация кадастровых инженеров"

Контактный телефон: 88462005026,1,2017

Почтовый адрес и адрес электронной почты, по которым осуществляется связь с кадастровым инженером: Самарская область, г. Самара, ул. Ленинская, 25а, kkr@63.kadastr.ru

6. Перечень документов, использованных при подготовке карты-плана территории:

№ п/п	Реквизиты документа				
	Вид	Дата	Номер	Наименование	Иные сведения
1	2	3	4	5	6

АКТ СОГЛАСОВАНИЯ
местоположения границ земельных участков при выполнении комплексных кадастровых работ

Самарская область, г.Похвистнево, район "Вязовка", кадастровый квартал 63:07:0101016

наименование субъекта Российской Федерации, муниципального образования, населенного пункта, уникальные учетные номера кадастровых кварталов, а также иные сведения, позволяющие определить местоположение территории, на которой выполняются комплексные кадастровые работы

1			3	4	5	6
128.	н82У	2	согласовано	63:07:0101016:541 —	— —	— —
129.	н34У	н61У	согласовано	63:07:0101016:542 —	— —	— —
130.	н83У	н85У	согласовано	63:07:0101016:543 —	— —	— —
131.	н85У	н86У	согласовано	63:07:0101016:543 63:07:0101016:569	— —	— —
132.	н86У	н84У	согласовано	63:07:0101016:543 —	— —	— —
133.	н77У	н87У	согласовано	63:07:0101016:544 —	— —	— —
134.	н87У	н88У	согласовано	63:07:0101016:544 63:07:0101016:545	— —	— —
135.	н88У	н78У	согласовано	63:07:0101016:544 —	— —	— —
136.	н87У	н88У	согласовано	63:07:0101016:545 —	— —	— —
137.	н39У	н91У	согласовано	63:07:0101016:546 63:07:0101016:549	— —	— —
138.	н91У	н28У	согласовано	63:07:0101016:546 —	— —	— —
139.	н68У	н33У	согласовано	63:07:0101016:547 —	— —	— —
140.	н3У	н57У	согласовано	63:07:0101016:547 63:07:0101016:568	— —	— —
141.	н41У	н91У	согласовано	63:07:0101016:549 —	— —	— —
142.	н19У	н16У	согласовано	63:07:0101016:550 —	— —	— —

АКТ СОГЛАСОВАНИЯ
местоположения границ земельных участков при выполнении комплексных кадастровых работ

Самарская область, г.Похвистнево, район "Вязовка", кадастровый квартал 63:07:0101016

наименование субъекта Российской Федерации, муниципального образования, населенного пункта, уникальные учетные номера кадастровых кварталов, а также иные сведения, позволяющие определить местоположение территории, на которой выполняются комплексные кадастровые работы

1			3	4	5	6
143.	1	н58У	согласовано	63:07:0101016:568 —	— —	— —
144.	н85У	н94У	согласовано	63:07:0101016:569 —	— —	— —
145.	н94У	н95У	согласовано	63:07:0101016:569 63:07:0101016:570	— —	— —
146.	н95У	н86У	согласовано	63:07:0101016:569 —	— —	— —
147.	н94У	н45У	согласовано	63:07:0101016:570 —	— —	— —
148.	н48У	н95У	согласовано	63:07:0101016:570 —	— —	— —

Председатель согласительной комиссии:

_____ м.п. (подпись)

_____ (фамилия, инициалы)

АКТ СОГЛАСОВАНИЯ**местоположения границ земельных участков при выполнении комплексных кадастровых работ****Самарская область, г.Похвистнево, район "Вязовка", кадастровый квартал 63:07:0101016**

наименование субъекта Российской Федерации, муниципального образования, населенного пункта, уникальные учетные номера кадастровых кварталов, а также иные сведения, позволяющие определить местоположение территории, на которой выполняются комплексные кадастровые работы

№ п/п	Обозначение части (характерной точки) границы		Результат согласования (согласовано/ спорное)	Кадастровые номера или обозначения смежных земельных участков	Сведения о лице, представившем возражения	Реквизиты вступившего в законную силу судебного акта
	от г.	до г.				
1			3	4	5	6
1.	н3У	н96У	согласовано	63:07:0101016:1 63:07:0101016:547	—	—
2.	н96У	н97У	согласовано	63:07:0101016:1 63:07:0101016:510	—	—
3.	н97У	2	согласовано	63:07:0101016:1 63:07:0101016:541	—	—
4.	1	н3У	согласовано	63:07:0101016:1 63:07:0101016:568	—	—
5.	н4У	—	согласовано	63:07:0101016:500 63:07:0101016:515 63:07:0101016:516 63:07:0101016:513	—	—
6.	н4У	н5У	согласовано	63:07:0101016:500 63:07:0101016:516	—	—
7.	н5У	—	согласовано	63:07:0101016:500 63:07:0101016:518 63:07:0101016:516 63:07:0101016:502	—	—
8.	н5У	н6У	согласовано	63:07:0101016:500 63:07:0101016:502	—	—
9.	н6У	н7У	согласовано	63:07:0101016:500	—	—
10.	н7У	н4У	согласовано	63:07:0101016:500 63:07:0101016:513	—	—
11.	н8У	—	согласовано	63:07:0101016:501	—	—

АКТ СОГЛАСОВАНИЯ**местоположения границ земельных участков при выполнении комплексных кадастровых работ****Самарская область, г.Похвистнево, район "Вязовка", кадастровый квартал 63:07:0101016**

наименование субъекта Российской Федерации, муниципального образования, населенного пункта, уникальные учетные номера кадастровых кварталов, а также иные сведения, позволяющие определить местоположение территории, на которой выполняются комплексные кадастровые работы

1			3	4	5	6
				63:07:0101016:518 63:07:0101016:520 63:07:0101016:502	—	—
12.	н8У	н9У	согласовано	63:07:0101016:501 63:07:0101016:520	—	—
13.	н9У	—	согласовано	63:07:0101016:501 63:07:0101016:521 63:07:0101016:520 63:07:0101016:503	—	—
14.	н9У	н10У	согласовано	63:07:0101016:501 63:07:0101016:503	—	—
15.	н10У	н11У	согласовано	63:07:0101016:501	—	—
16.	н11У	н8У	согласовано	63:07:0101016:501 63:07:0101016:502	—	—
17.	н5У	н8У	согласовано	63:07:0101016:502 63:07:0101016:518	—	—
18.	н11У	н6У	согласовано	63:07:0101016:502	—	—
19.	н9У	н12У	согласовано	63:07:0101016:503 63:07:0101016:521	—	—
20.	н12У	—	согласовано	63:07:0101016:503 63:07:0101016:522 63:07:0101016:521 63:07:0101016:504	—	—
21.	н12У	н13У	согласовано	63:07:0101016:503 63:07:0101016:504	—	—
22.	н13У	н10У	согласовано	63:07:0101016:503	—	—

АКТ СОГЛАСОВАНИЯ**местоположения границ земельных участков при выполнении комплексных кадастровых работ**

Самарская область, г.Похвистнево, район "Вязовка", кадастровый квартал 63:07:0101016

наименование субъекта Российской Федерации, муниципального образования, населенного пункта, уникальные учетные номера кадастровых кварталов, а также иные сведения, позволяющие определить местоположение территории, на которой выполняются комплексные кадастровые работы

1	2	3	4	5	6	
23.	н12У	н14У	согласовано	63:07:0101016:504	—	—
				63:07:0101016:522	—	—
24.	н14У	—	согласовано	63:07:0101016:504	—	—
				63:07:0101016:523	—	—
				63:07:0101016:522	—	—
				63:07:0101016:506	—	—
25.	н14У	н15У	согласовано	63:07:0101016:504	—	—
				63:07:0101016:506	—	—
26.	н15У	н13У	согласовано	63:07:0101016:504	—	—
				—	—	—
27.	н16У	—	согласовано	63:07:0101016:505	—	—
				63:07:0101016:509	—	—
				63:07:0101016:550	—	—
				63:07:0101016:534	—	—
28.	н16У	н17У	согласовано	63:07:0101016:505	—	—
				63:07:0101016:534	—	—
29.	н17У	—	согласовано	63:07:0101016:505	—	—
				63:07:0101016:529	—	—
				63:07:0101016:540	—	—
				63:07:0101016:534	—	—
30.	н17У	н18У	согласовано	63:07:0101016:505	—	—
				63:07:0101016:540	—	—
31.	н18У	н19У	согласовано	63:07:0101016:505	—	—
				—	—	—
32.	н19У	н16У	согласовано	63:07:0101016:505	—	—
				63:07:0101016:550	—	—
33.	н14У	н20У	согласовано	63:07:0101016:506	—	—
				63:07:0101016:523	—	—
34.	н20У	н15У	согласовано	63:07:0101016:506	—	—

АКТ СОГЛАСОВАНИЯ**местоположения границ земельных участков при выполнении комплексных кадастровых работ**

Самарская область, г.Похвистнево, район "Вязовка", кадастровый квартал 63:07:0101016

наименование субъекта Российской Федерации, муниципального образования, населенного пункта, уникальные учетные номера кадастровых кварталов, а также иные сведения, позволяющие определить местоположение территории, на которой выполняются комплексные кадастровые работы

1	2	3	4	5	6	
35.	н22У	н23У	согласовано	63:07:0101016:507	—	—
				—	—	—
36.	н23У	н24У	согласовано	63:07:0101016:507	—	—
				63:07:0101016:526	—	—
37.	н24У	—	согласовано	63:07:0101016:507	—	—
				63:07:0101016:536	—	—
				63:07:0101016:526	—	—
				63:07:0101016:519	—	—
38.	н24У	н25У	согласовано	63:07:0101016:507	—	—
				63:07:0101016:519	—	—
39.	н25У	—	согласовано	63:07:0101016:507	—	—
				63:07:0101016:540	—	—
				63:07:0101016:529	—	—
				63:07:0101016:519	—	—
40.	н25У	н22У	согласовано	63:07:0101016:507	—	—
				63:07:0101016:529	—	—
41.	н26У	н27У	согласовано	63:07:0101016:508	—	—
				63:07:0101016:511	—	—
42.	н27У	—	согласовано	63:07:0101016:508	—	—
				63:07:0101016:512	—	—
				63:07:0101016:546	—	—
				63:07:0101016:511	—	—
43.	н27У	н28У	согласовано	63:07:0101016:508	—	—
				63:07:0101016:546	—	—
44.	н28У	н26У	согласовано	63:07:0101016:508	—	—
				—	—	—
45.	н31У	н16У	согласовано	63:07:0101016:509	—	—
				63:07:0101016:534	—	—

АКТ СОГЛАСОВАНИЯ
местоположения границ земельных участков при выполнении комплексных кадастровых работ

Самарская область, г.Похвистнево, район "Вязовка", кадастровый квартал 63:07:0101016

наименование субъекта Российской Федерации, муниципального образования, населенного пункта, уникальные учетные номера кадастровых кварталов, а также иные сведения, позволяющие определить местоположение территории, на которой выполняются комплексные кадастровые работы

1	2	3	4	5	6
46.	н16У	н31У	согласовано	63:07:0101016:509	—
47.	н33У	н34У	согласовано	63:07:0101016:510	—
48.	н34У	н35У	согласовано	63:07:0101016:510 63:07:0101016:542	—
49.	н35У	н97У	согласовано	63:07:0101016:510 63:07:0101016:541	—
50.	н96У	н33У	согласовано	63:07:0101016:510 63:07:0101016:547	—
51.	н37У	н27У	согласовано	63:07:0101016:511 63:07:0101016:512	—
52.	н26У	н37У	согласовано	63:07:0101016:511	—
53.	н37У	н38У	согласовано	63:07:0101016:512	—
54.	н38У	н39У	согласовано	63:07:0101016:512 63:07:0101016:514	—
55.	н39У	—	согласовано	63:07:0101016:512 63:07:0101016:549 63:07:0101016:546 63:07:0101016:514	—
56.	н39У	н27У	согласовано	63:07:0101016:512 63:07:0101016:546	—
57.	н40У	—	согласовано	63:07:0101016:513 63:07:0101016:514 63:07:0101016:549 63:07:0101016:515	—
58.	н40У	н4У	согласовано	63:07:0101016:513	—

АКТ СОГЛАСОВАНИЯ
местоположения границ земельных участков при выполнении комплексных кадастровых работ

Самарская область, г.Похвистнево, район "Вязовка", кадастровый квартал 63:07:0101016

наименование субъекта Российской Федерации, муниципального образования, населенного пункта, уникальные учетные номера кадастровых кварталов, а также иные сведения, позволяющие определить местоположение территории, на которой выполняются комплексные кадастровые работы

1	2	3	4	5	6
59.	н7У	н41У	согласовано	63:07:0101016:515 63:07:0101016:513	—
60.	н41У	н40У	согласовано	63:07:0101016:513 63:07:0101016:549	—
61.	н38У	н42У	согласовано	63:07:0101016:514	—
62.	н42У	н40У	согласовано	63:07:0101016:514 63:07:0101016:515	—
63.	н40У	н39У	согласовано	63:07:0101016:514 63:07:0101016:549	—
64.	н42У	н43У	согласовано	63:07:0101016:515	—
65.	н43У	н4У	согласовано	63:07:0101016:515 63:07:0101016:516	—
66.	н43У	н44У	согласовано	63:07:0101016:516	—
67.	н44У	н5У	согласовано	63:07:0101016:516 63:07:0101016:518	—
68.	н45У	н46У	согласовано	63:07:0101016:517	—
69.	н46У	н47У	согласовано	63:07:0101016:517 63:07:0101016:528	—
70.	н47У	н48У	согласовано	63:07:0101016:517	—
71.	н48У	н45У	согласовано	63:07:0101016:517 63:07:0101016:570	—
72.	н44У	н49У	согласовано	63:07:0101016:518	—

АКТ СОГЛАСОВАНИЯ**местоположения границ земельных участков при выполнении комплексных кадастровых работ****Самарская область, г.Похвистнево, район "Вязовка", кадастровый квартал 63:07:0101016**

наименование субъекта Российской Федерации, муниципального образования, населенного пункта, уникальные учетные номера кадастровых кварталов, а также иные сведения, позволяющие определить местоположение территории, на которой выполняются комплексные кадастровые работы

1	2	3	4	5	6	
73.	н49У	н8У	согласовано	63:07:0101016:518 63:07:0101016:520	—	—
74.	н24У	н50У	согласовано	63:07:0101016:519 63:07:0101016:536	—	—
75.	н50У	н51У	согласовано	63:07:0101016:519	—	—
76.	н51У	н25У	согласовано	63:07:0101016:519 63:07:0101016:540	—	—
77.	н49У	н52У	согласовано	63:07:0101016:520	—	—
78.	н52У	н9У	согласовано	63:07:0101016:520 63:07:0101016:521	—	—
79.	н52У	н53У	согласовано	63:07:0101016:521	—	—
80.	н53У	н12У	согласовано	63:07:0101016:521 63:07:0101016:522	—	—
81.	н53У	н54У	согласовано	63:07:0101016:522	—	—
82.	н54У	н14У	согласовано	63:07:0101016:522 63:07:0101016:523	—	—
83.	н54У	н20У	согласовано	63:07:0101016:523	—	—
84.	н56У	—	согласовано	63:07:0101016:524 63:07:0101016:526 63:07:0101016:536 63:07:0101016:530	—	—
85.	н56У	н57У	согласовано	63:07:0101016:524 63:07:0101016:530	—	—
86.	н57У	—	согласовано	63:07:0101016:524	—	—

АКТ СОГЛАСОВАНИЯ**местоположения границ земельных участков при выполнении комплексных кадастровых работ****Самарская область, г.Похвистнево, район "Вязовка", кадастровый квартал 63:07:0101016**

наименование субъекта Российской Федерации, муниципального образования, населенного пункта, уникальные учетные номера кадастровых кварталов, а также иные сведения, позволяющие определить местоположение территории, на которой выполняются комплексные кадастровые работы

1	2	3	4	5	6	
				63:07:0101016:547 63:07:0101016:568 63:07:0101016:530	—	—
87.	н57У	н58У	согласовано	63:07:0101016:524 63:07:0101016:568	—	—
88.	н58У	н59У	согласовано	63:07:0101016:524	—	—
89.	н59У	н56У	согласовано	63:07:0101016:524 63:07:0101016:536	—	—
90.	н23У	н60У	согласовано	63:07:0101016:526	—	—
91.	н60У	н56У	согласовано	63:07:0101016:526 63:07:0101016:530	—	—
92.	н56У	н24У	согласовано	63:07:0101016:526 63:07:0101016:536	—	—
93.	н61У	н62У	согласовано	63:07:0101016:527	—	—
94.	н62У	н63У	согласовано	63:07:0101016:527 63:07:0101016:531	—	—
95.	н63У	—	согласовано	63:07:0101016:527 63:07:0101016:532 63:07:0101016:538 63:07:0101016:531	—	—
96.	н63У	н64У	согласовано	63:07:0101016:527 63:07:0101016:538	—	—
97.	н64У	н61У	согласовано	63:07:0101016:527 63:07:0101016:542	—	—
98.	н46У	н65У	согласовано	63:07:0101016:528	—	—

АКТ СОГЛАСОВАНИЯ**местоположения границ земельных участков при выполнении комплексных кадастровых работ****Самарская область, г.Похвистнево, район "Вязовка", кадастровый квартал 63:07:0101016**

наименование субъекта Российской Федерации, муниципального образования, населенного пункта, уникальные учетные номера кадастровых кварталов, а также иные сведения, позволяющие определить местоположение территории, на которой выполняются комплексные кадастровые работы

1			3	4	5	6
99.	н65У	н66У	согласовано	63:07:0101016:528 63:07:0101016:535	—	—
100.	н66У	н47У	согласовано	63:07:0101016:528 —	—	—
101.	н67У	н22У	согласовано	63:07:0101016:529 —	—	—
102.	н25У	н17У	согласовано	63:07:0101016:529 63:07:0101016:540	—	—
103.	н17У	н67У	согласовано	63:07:0101016:529 63:07:0101016:534	—	—
104.	н60У	н68У	согласовано	63:07:0101016:530 —	—	—
105.	н68У	н57У	согласовано	63:07:0101016:530 63:07:0101016:547	—	—
106.	н62У	н70У	согласовано	63:07:0101016:531 —	—	—
107.	н70У	н63У	согласовано	63:07:0101016:531 63:07:0101016:532	—	—
108.	н70У	н72У	согласовано	63:07:0101016:532 —	—	—
109.	н72У	н63У	согласовано	63:07:0101016:532 63:07:0101016:538	—	—
110.	н74У	н75У	согласовано	63:07:0101016:533 63:07:0101016:537	—	—
111.	н75У	н74У	согласовано	63:07:0101016:533 —	—	—
112.	н31У	н67У	согласовано	63:07:0101016:534 —	—	—
113.	н65У	н77У	согласовано	63:07:0101016:535 —	—	—

АКТ СОГЛАСОВАНИЯ**местоположения границ земельных участков при выполнении комплексных кадастровых работ****Самарская область, г.Похвистнево, район "Вязовка", кадастровый квартал 63:07:0101016**

наименование субъекта Российской Федерации, муниципального образования, населенного пункта, уникальные учетные номера кадастровых кварталов, а также иные сведения, позволяющие определить местоположение территории, на которой выполняются комплексные кадастровые работы

1			3	4	5	6
114.	н77У	н78У	согласовано	63:07:0101016:535 63:07:0101016:544	—	—
115.	н78У	н66У	согласовано	63:07:0101016:535 —	—	—
116.	н59У	н50У	согласовано	63:07:0101016:536 —	—	—
117.	н74У	н79У	согласовано	63:07:0101016:537 —	—	—
118.	н79У	н80У	согласовано	63:07:0101016:537 63:07:0101016:539	—	—
119.	н80У	н75У	согласовано	63:07:0101016:537 —	—	—
120.	н81У	н64У	согласовано	63:07:0101016:538 63:07:0101016:542	—	—
121.	н72У	н82У	согласовано	63:07:0101016:538 —	—	—
122.	н82У	н81У	согласовано	63:07:0101016:538 63:07:0101016:541	—	—
123.	н79У	н83У	согласовано	63:07:0101016:539 —	—	—
124.	н83У	н84У	согласовано	63:07:0101016:539 63:07:0101016:543	—	—
125.	н84У	н80У	согласовано	63:07:0101016:539 —	—	—
126.	н51У	н18У	согласовано	63:07:0101016:540 —	—	—
127.	н35У	н81У	согласовано	63:07:0101016:541 63:07:0101016:542	—	—

АКТ СОГЛАСОВАНИЯ
местоположения границ земельных участков при выполнении комплексных кадастровых работ

Самарская область, г.Похвистнево, район "Вязовка", кадастровый квартал 63:07:0101016

наименование субъекта Российской Федерации, муниципального образования, населенного пункта, уникальные учетные номера кадастровых кварталов, а также иные сведения, позволяющие определить местоположение территории, на которой выполняются комплексные кадастровые работы

1	2	3	4	5	6
128.	н82У	2	согласовано	63:07:0101016:541	—
129.	н34У	н61У	согласовано	63:07:0101016:542	—
130.	н83У	н85У	согласовано	63:07:0101016:543	—
131.	н85У	н86У	согласовано	63:07:0101016:543 63:07:0101016:569	—
132.	н86У	н84У	согласовано	63:07:0101016:543	—
133.	н77У	н87У	согласовано	63:07:0101016:544	—
134.	н87У	н88У	согласовано	63:07:0101016:544 63:07:0101016:545	—
135.	н88У	н78У	согласовано	63:07:0101016:544	—
136.	н87У	н88У	согласовано	63:07:0101016:545	—
137.	н39У	н91У	согласовано	63:07:0101016:546 63:07:0101016:549	—
138.	н91У	н28У	согласовано	63:07:0101016:546	—
139.	н68У	н33У	согласовано	63:07:0101016:547	—
140.	н3У	н57У	согласовано	63:07:0101016:547 63:07:0101016:568	—
141.	н41У	н91У	согласовано	63:07:0101016:549	—
142.	н19У	н16У	согласовано	63:07:0101016:550	—

АКТ СОГЛАСОВАНИЯ
местоположения границ земельных участков при выполнении комплексных кадастровых работ

Самарская область, г.Похвистнево, район "Вязовка", кадастровый квартал 63:07:0101016

наименование субъекта Российской Федерации, муниципального образования, населенного пункта, уникальные учетные номера кадастровых кварталов, а также иные сведения, позволяющие определить местоположение территории, на которой выполняются комплексные кадастровые работы

1	2	3	4	5	6
143.	1	н58У	согласовано	63:07:0101016:568	—
144.	н85У	н94У	согласовано	63:07:0101016:569	—
145.	н94У	н95У	согласовано	63:07:0101016:569 63:07:0101016:570	—
146.	н95У	н86У	согласовано	63:07:0101016:569	—
147.	н94У	н45У	согласовано	63:07:0101016:570	—
148.	н48У	н95У	согласовано	63:07:0101016:570	—

Председатель согласительной комиссии:



(фамилия, инициалы)

АКТ СОГЛАСОВАНИЯ**местоположения границ земельных участков при выполнении комплексных кадастровых работ****Самарская область, г.Похвистнево, район "Вязовка", кадастровый квартал 63:07:0101016**

наименование субъекта Российской Федерации, муниципального образования, населенного пункта, уникальные учетные номера кадастровых кварталов, а также иные сведения, позволяющие определить местоположение территории, на которой выполняются комплексные кадастровые работы

№ п/п	Обозначение части (характерной точки) границы		Результат согласования (согласовано/ спорное)	Кадастровые номера или обозначения смежных земельных участков	Сведения о лице, представившем возражения	Реквизиты вступившего в законную силу судебного акта
	от т.	до т.				
1			3	4	5	6
1.	н3У	н96У	согласовано	63:07:0101016:1 63:07:0101016:547	—	—
2.	н96У	н97У	согласовано	63:07:0101016:1 63:07:0101016:510	—	—
3.	н97У	2	согласовано	63:07:0101016:1 63:07:0101016:541	—	—
4.	1	н3У	согласовано	63:07:0101016:1 63:07:0101016:568	—	—
5.	н4У	—	согласовано	63:07:0101016:500 63:07:0101016:515 63:07:0101016:516 63:07:0101016:513	—	—
6.	н4У	н5У	согласовано	63:07:0101016:500 63:07:0101016:516	—	—
7.	н5У	—	согласовано	63:07:0101016:500 63:07:0101016:518 63:07:0101016:516 63:07:0101016:502	—	—
8.	н5У	н6У	согласовано	63:07:0101016:500 63:07:0101016:502	—	—
9.	н6У	н7У	согласовано	63:07:0101016:500	—	—
10.	н7У	н4У	согласовано	63:07:0101016:500 63:07:0101016:513	—	—
11.	н8У	—	согласовано	63:07:0101016:501	—	—

АКТ СОГЛАСОВАНИЯ**местоположения границ земельных участков при выполнении комплексных кадастровых работ****Самарская область, г.Похвистнево, район "Вязовка", кадастровый квартал 63:07:0101016**

наименование субъекта Российской Федерации, муниципального образования, населенного пункта, уникальные учетные номера кадастровых кварталов, а также иные сведения, позволяющие определить местоположение территории, на которой выполняются комплексные кадастровые работы

1			3	4	5	6
				63:07:0101016:518 63:07:0101016:520 63:07:0101016:502	—	—
12.	н8У	н9У	согласовано	63:07:0101016:501 63:07:0101016:520	—	—
13.	н9У	—	согласовано	63:07:0101016:501 63:07:0101016:521 63:07:0101016:520 63:07:0101016:503	—	—
14.	н9У	н10У	согласовано	63:07:0101016:501 63:07:0101016:503	—	—
15.	н10У	н11У	согласовано	63:07:0101016:501	—	—
16.	н11У	н8У	согласовано	63:07:0101016:501 63:07:0101016:502	—	—
17.	н5У	н8У	согласовано	63:07:0101016:502 63:07:0101016:518	—	—
18.	н11У	н6У	согласовано	63:07:0101016:502	—	—
19.	н9У	н12У	согласовано	63:07:0101016:503 63:07:0101016:521	—	—
20.	н12У	—	согласовано	63:07:0101016:503 63:07:0101016:522 63:07:0101016:521 63:07:0101016:504	—	—
21.	н12У	н13У	согласовано	63:07:0101016:503 63:07:0101016:504	—	—
22.	н13У	н10У	согласовано	63:07:0101016:503	—	—

АКТ СОГЛАСОВАНИЯ**местоположения границ земельных участков при выполнении комплексных кадастровых работ****Самарская область, г.Похвистнево, район "Вязовка", кадастровый квартал 63:07:0101016**

наименование субъекта Российской Федерации, муниципального образования, населенного пункта, уникальные учетные номера кадастровых кварталов, а также иные сведения, позволяющие определить местоположение территории, на которой выполняются комплексные кадастровые работы

1			3	4	5	6
23.	н12У	н14У	согласовано	63:07:0101016:504 63:07:0101016:522	—	—
24.	н14У	—	согласовано	63:07:0101016:504 63:07:0101016:523 63:07:0101016:522 63:07:0101016:506	—	—
25.	н14У	н15У	согласовано	63:07:0101016:504 63:07:0101016:506	—	—
26.	н15У	н13У	согласовано	63:07:0101016:504 —	—	—
27.	н16У	—	согласовано	63:07:0101016:505 63:07:0101016:509 63:07:0101016:550 63:07:0101016:534	—	—
28.	н16У	н17У	согласовано	63:07:0101016:505 63:07:0101016:534	—	—
29.	н17У	—	согласовано	63:07:0101016:505 63:07:0101016:529 63:07:0101016:540 63:07:0101016:534	—	—
30.	н17У	н18У	согласовано	63:07:0101016:505 63:07:0101016:540	—	—
31.	н18У	н19У	согласовано	63:07:0101016:505 —	—	—
32.	н19У	н16У	согласовано	63:07:0101016:505 63:07:0101016:550	—	—
33.	н14У	н20У	согласовано	63:07:0101016:506 63:07:0101016:523	—	—
34.	н20У	н15У	согласовано	63:07:0101016:506	—	—

АКТ СОГЛАСОВАНИЯ**местоположения границ земельных участков при выполнении комплексных кадастровых работ****Самарская область, г.Похвистнево, район "Вязовка", кадастровый квартал 63:07:0101016**

наименование субъекта Российской Федерации, муниципального образования, населенного пункта, уникальные учетные номера кадастровых кварталов, а также иные сведения, позволяющие определить местоположение территории, на которой выполняются комплексные кадастровые работы

1			3	4	5	6
35.	н22У	н23У	согласовано	63:07:0101016:507 —	—	—
36.	н23У	н24У	согласовано	63:07:0101016:507 63:07:0101016:526	—	—
37.	н24У	—	согласовано	63:07:0101016:507 63:07:0101016:536 63:07:0101016:526 63:07:0101016:519	—	—
38.	н24У	н25У	согласовано	63:07:0101016:507 63:07:0101016:519	—	—
39.	н25У	—	согласовано	63:07:0101016:507 63:07:0101016:540 63:07:0101016:529 63:07:0101016:519	—	—
40.	н25У	н22У	согласовано	63:07:0101016:507 63:07:0101016:529	—	—
41.	н26У	н27У	согласовано	63:07:0101016:508 63:07:0101016:511	—	—
42.	н27У	—	согласовано	63:07:0101016:508 63:07:0101016:512 63:07:0101016:546 63:07:0101016:511	—	—
43.	н27У	н28У	согласовано	63:07:0101016:508 63:07:0101016:546	—	—
44.	н28У	н26У	согласовано	63:07:0101016:508 —	—	—
45.	н31У	н16У	согласовано	63:07:0101016:509 63:07:0101016:534	—	—