



**АДМИНИСТРАЦИЯ
ГОРОДСКОГО ОКРУГА
Похвистнево
Самарской области
ПОСТАНОВЛЕНИЕ**

от 30.10.2015 № 1569

**Об утверждении проекта
организации дорожного движения
на автомобильных дорогах
городского округа Похвистнево**

В соответствии со статьей 21 Федерального закона от 10 декабря 1995 года N 196-ФЗ «О безопасности дорожного движения», Администрация городского округа Похвистнево Самарской области

ПОСТАНОВЛЯЕТ:

1. Утвердить прилагаемые проекты организации дорожного движения на автомобильных дорогах городского округа Похвистнево, по следующим участкам улично-дорожной сети:

1. ул. А. Васильева;
2. ул. Бакинская;
3. ул. Бережкова;
4. ул. Буденного;
5. ул. Гагарина;
6. ул. Газовиков;
7. ул. Жуковского;
8. ул. Западная;
9. ул. Ибряйкинская;
10. ул. Кольцова;
11. ул. Комсомольская;
12. ул. Кооперативная;
13. ул. Косогорная;
14. ул. Краснопутиловская;
15. ул. Куйбышева;
16. ул. Л. Толстого;
17. ул. Ленинградская;
18. ул. Лермонтова;
19. ул. М. Горького;
20. ул. Малиновского;
21. ул. Матросова;
22. ул. Мира;
23. микрорайон «Южный»;
24. ул. Ново-Полевая;
25. ул. Неверова;
26. ул. Полевая;
27. Проезд под ж/д мостом от ул. Революционная до ул. Кооперативная;
28. пос. Октябрьский городского округа Похвистнево, ул. Ленина;
29. ул. Революционная;
30. ул. Свирская;
31. ул. Советская;
32. ул. Строителей;
33. ул. Суходольная;
34. ул. Фрунзе;
35. ул. Фурманова;
36. ул. Центральная;
37. Центральная площадь;
38. ул. Шевченко;
39. ул. Щербакова;


2. Разместить настоящее постановление и проекты организации дорожного движения на автомобильных дорогах городского округа Похвистнево на официальном сайте Администрации городского округа Похвистнево.

3. Опубликовать настоящее постановление в газете «Похвистневский вестник».

4. Настоящее постановление вступает в законную силу со дня его официального опубликования.

5. Контроль за исполнением настоящего постановления возложить на руководителя ГУ ГКХ Администрации городского округа Похвистнево Вазлёва Н.Н.

И.о. Главы городского округа



Н.Н. Вазлёв

*СРО "Межрегиональная Ассоциация
по Проектированию и Негосударственной Экспертизе"
рег.№П-175-6372021918-01*

ООО «Альянс ПРОЕКТ»

*Свидетельство № П-175-6372021918-01 от 22 апреля 2014г.
Юридический адрес: 446482, Самарская область, Похвистневский район,
п. Филипповка, ул. Филипповская, д.21. Тел.: 8(932)551-44-99,*

Проект организации дорожного движения

на автомобильную дорогу по ул. А.Васильева

протяженностью 0,716 км городского округа Похвистнево Самарской области.

Директор

Фомин Д.В.

г. Похвистнево, 2015 г.

Содержание

№	Наименование
1.	<i>Пояснительная записка.</i>
2.	<i>Проект организации дорожного движения на автомобильную дорогу по ул. А.Васильева протяженностью 0,716 км</i>
4.	<i>Номенклатура дорожных знаков по ул. А.Васильева протяженностью 0,716 км</i>

Пояснительная записка.

Проект организации дорожного движения на автомобильную дорогу по ул. А.Васильева городского округа Похвистнево Самарской области разработана ООО "Альянс Проект".

Проект организации дорожного движения на автомобильную дорогу разработана в соответствии с инструкцией "Порядок разработки и утверждения дислокаций дорожных знаков на автомобильные дороги", утверждённой ДОБДД МВД России 02.08.2006 г.

Расстановка дорожных знаков выполнена согласно ГОСТ Р52289-2004 "Технические средства организации дорожного движения. Правила применения".

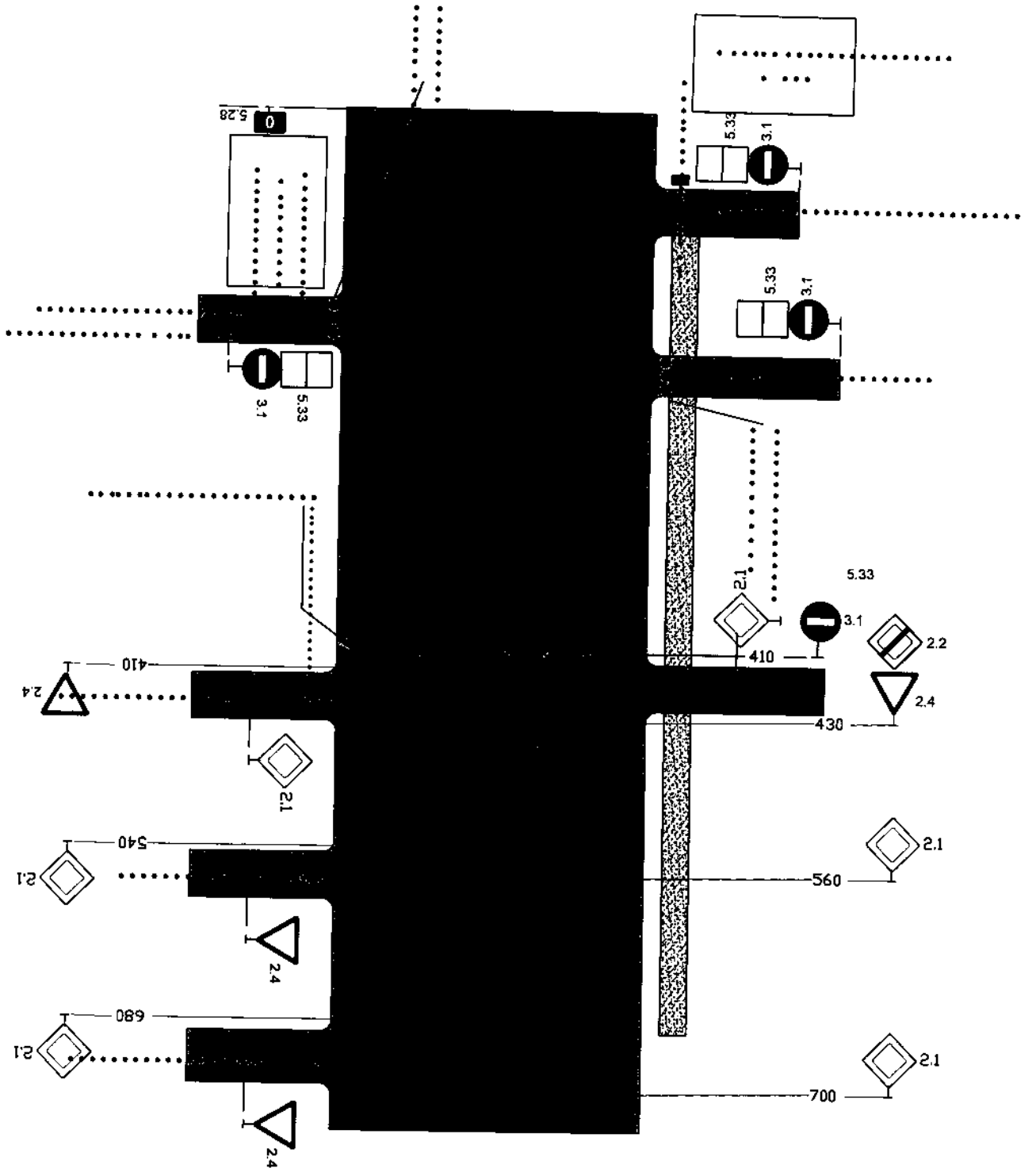
Дорожные знаки приняты в соответствии ГОСТ Р52290-2004 "Знаки дорожные".

Номенклатура

дорожных знаков ул. А.Васильева городского округа Покхвистнево

Протяженность участка 0,716км, ширина участка 5,9 м.

Номер знака по ГОСТ Р 52290-2004	Наименование знака	Количество шт.
	<i>ЗНАКИ ПРИОРИТЕТА</i>	
2.1	Главная дорога	6
2.2	Конец главной дороги	1
2.4	Уступите дорогу	4
	<i>ИТОГО:</i>	11
	<i>ЗАПРЕЩАЮЩИЕ ЗНАКИ</i>	
3.1	Въезд запрещен	4
	<i>ИТОГО:</i>	4
	<i>ЗНАКИ ОСОБЫХ ПЕРДПИСАНИЙ</i>	
5.33	Пешеходная зона	4
	<i>ИТОГО:</i>	4
	<i>ВСЕГО:</i>	19



*СРО "Межрегиональная Ассоциация
по Проектированию и Незосударственной Экспертизе"
рег.№П-175-6372021918-01*

ООО «Альянс ПРОЕКТ»

*Свидетельство № П-175-6372021918-01 от 22 апреля 2014г.
Юридический адрес: 446482, Самарская область, Похвистневский район,
п. Филипповка, ул. Филипповская, д.21. Тел: 8(932)551-44-99,*

Проект организации дорожного движения

на автомобильную дорогу по ул. Бакинская

протяжённостью 0,18 км городского округа Похвистнево Самарской области.

Директор

Фомин Д.В.

г. Похвистнево, 2015 г.

Содержание

№	Наименование
1.	<i>Пояснительная записка.</i>
2.	<i>Проект организации дорожного движения на автомобильную дорогу по ул. Бакинская, протяженностью 0,18 км</i>
4.	<i>Номенклатура дорожных знаков по ул. Бакинская, протяженностью 0,18 км</i>

Пояснительная записка

Проект организации дорожного движения на автомобильную дорогу по ул. Бакинская городского округа Похвистнево Самарской области разработана ООО "Альянс Проект".

Проект организации дорожного движения на автомобильную дорогу разработана в соответствии с инструкцией "Порядок разработки и утверждения дислокаций дорожных знаков на автомобильные дороги", утверждённой ДОБДД МВД России 02.08.2006 г.

Расстановка дорожных знаков выполнена согласно ГОСТ Р52289-2004 "Технические средства организации дорожного движения. Правила применения".

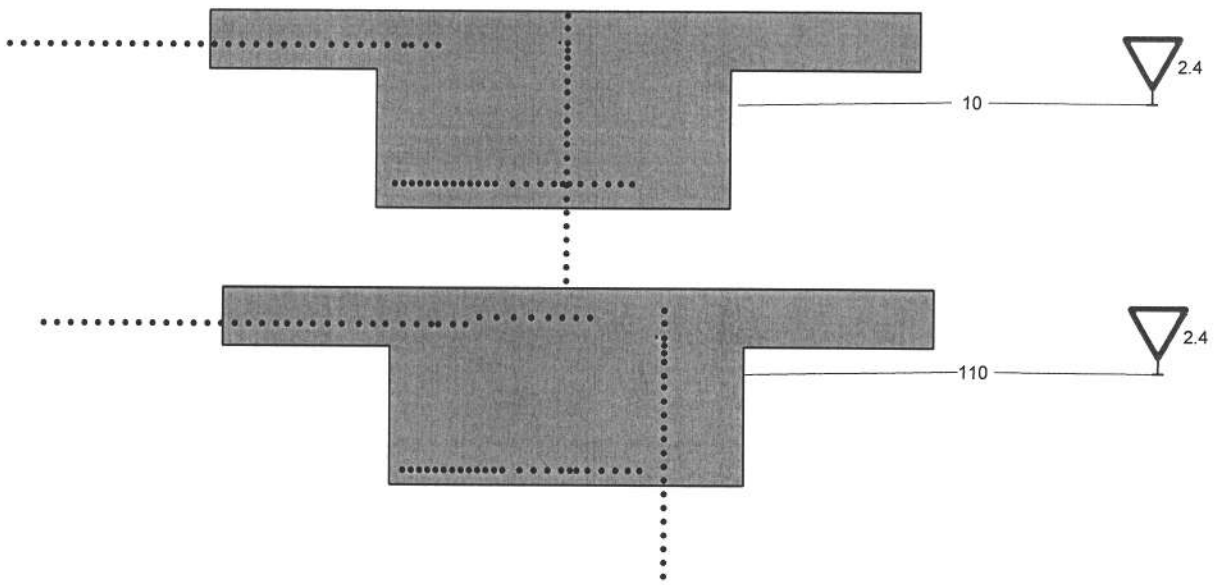
Дорожные знаки приняты в соответствии ГОСТ Р52290-2004 "Знаки дорожные".

Номенклатура

дорожных знаков ул. Бакинская городского округа Покхвистнево

Протяжённость участка 0,18 км, ширина участка 6,0 м.

<i>Номер знака по ГОСТ Р 52290-2004</i>	<i>Наименование знака</i>	<i>Количество шт.</i>
24	<i>ЗНАКИ ПРИОРИТЕТА</i> <i>Уступите дорогу</i>	2
	<i>ИТОГО:</i>	2
	<i>ВСЕГО:</i>	2



*СРО "Межрегиональная Ассоциация
по Проектированию и Незосударственной Экспертизе"
рег.№П-175-6372021918-01*

ООО «Альянс ПРОЕКТ»

*Свидетельство № П-175-6372021918-01 от 22 апреля 2014г.
Юридический адрес: 446482, Самарская область, Похвистневский район,
п. Филипповка, ул. Филипповская, д.21. Тел.: 8(932)551-44-99,*

Проект организации дорожного движения

на автомобильную дорогу по ул. Бережкова

протяжённостью 1,164 км городского округа Похвистнево Самарской области.

Директор

Фомин Д.В.

г. Похвистнево, 2015 г.

Содержание

№	Наименование
1.	<i>Пояснительная записка.</i>
2.	<i>Проект организации дорожного движения на автомобильную дорогу по ул. Бережкова протяженностью 1,164 км</i>
4.	<i>Номенклатура дорожных знаков по ул. Бережкова протяженностью 1,164 км</i>

Пояснительная записка

Проект организации дорожного движения на автомобильную дорогу по ул. Бережкова городского округа Похвистнево Самарской области разработана ООО "Альянс Проект".

Проект организации дорожного движения на автомобильную дорогу разработана в соответствии с инструкцией "Порядок разработки и утверждения дислокаций дорожных знаков на автомобильные дороги", утверждённой ДОБДД МВД России 02.08.2006 г.

Расстановка дорожных знаков выполнена согласно ГОСТ Р52289-2004 "Технические средства организации дорожного движения. Правила применения".

Дорожные знаки приняты в соответствии ГОСТ Р52290-2004 "Знаки дорожные".

Номенклатура

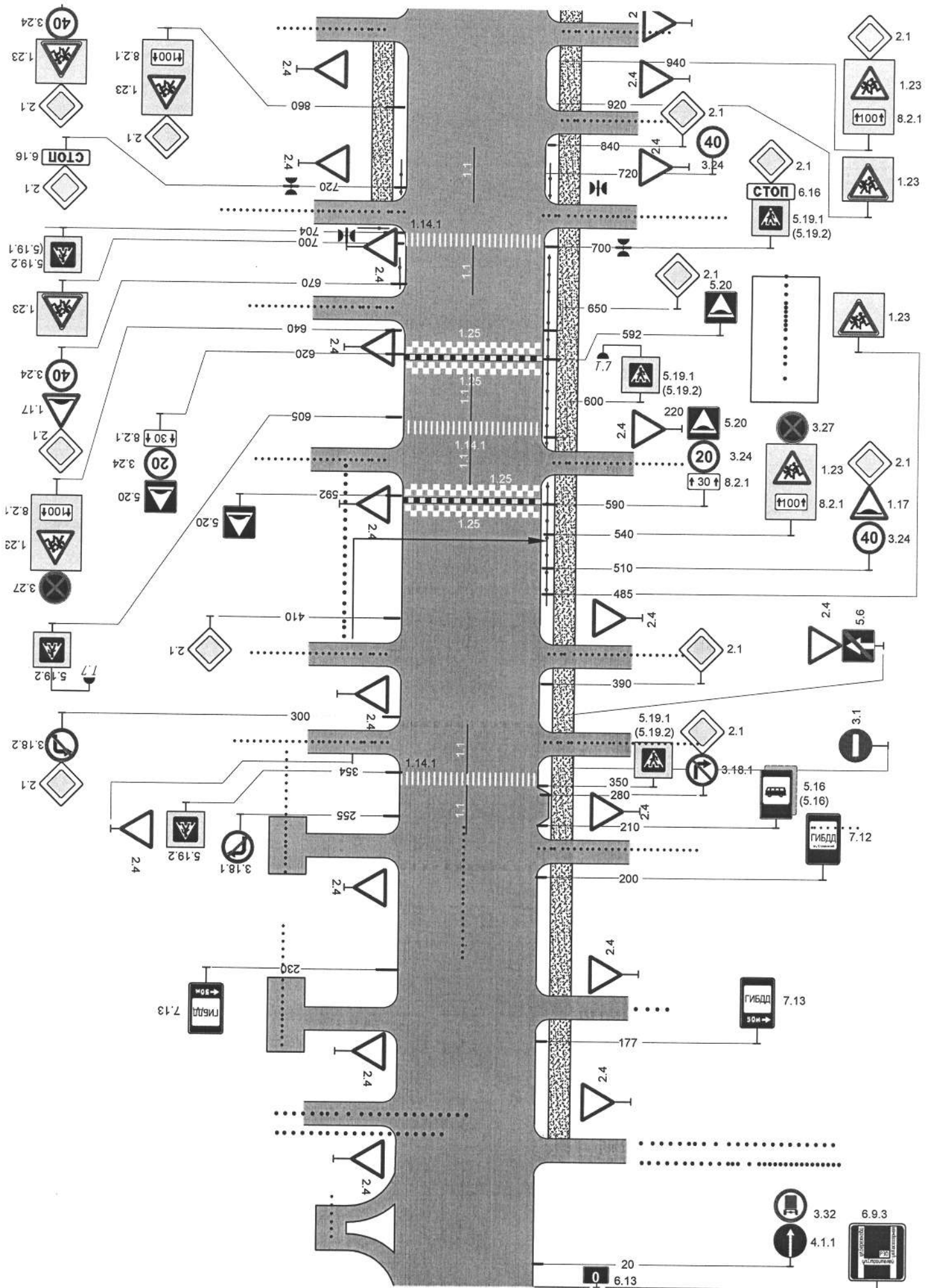
дорожных знаков ул. Бережкова городского округа Лахвистнево

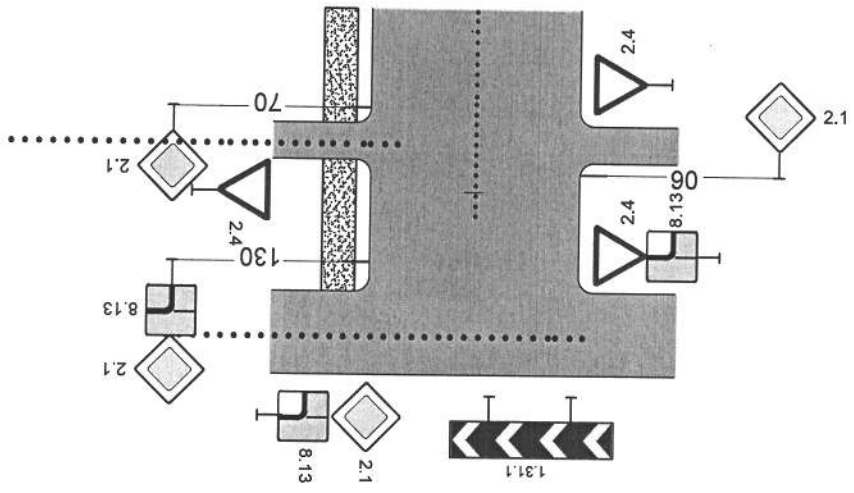
Протяжённость участка 1,164 км, ширина участка 11,0 м.

Номер знака по ГОСТ Р 52290-2004	Наименование знака	Количество шт.
<i>ПРЕДУПРЕЖДАЮЩИЕ ЗНАКИ</i>		
1.17	Искусственная неровность	2
1.23	Дети (на флуоресцентной подложке желто-зеленого цвета)	8
1.31.1	Направление поворота направо	1
	<i>ИТОГО:</i>	11
<i>ЗНАКИ ПРИОРИТЕТА</i>		
2.1	Главная дорога	17
2.4	Уступите дорогу	22
	<i>ИТОГО:</i>	39
<i>ЗАПРЕЩАЮЩИЕ ЗНАКИ</i>		
3.1	Въезд запрещен	1
3.18.1	Поворот направо запрещен	2
3.18.2	Поворот налево запрещен	1
3.24	Ограничение максимальной скорости	6
3.27	Остановка запрещена	2
3.32	Движение транспортных средств с опасными грузами запрещено	1
	<i>ИТОГО:</i>	13
<i>ПРЕДПИСЫВАЮЩИЕ ЗНАКИ</i>		
4.1.1	Движение прямо	1
	<i>ИТОГО</i>	1

Номер знака по ГОСТ Р 52290-2004	Наименование знака	Количество шт.
<i>ЗНАКИ ОСОБЫХ ПЕРДПИСАНИЙ</i>		
5.6	<i>Конец дороги с односторонним движением</i>	1
5.16	<i>Место остановки автобуса</i>	2
5.19.1	<i>Пешеходный переход (на флуоресцентной подложке желто-зеленого цвета)</i>	6
5.19.2	<i>Пешеходный переход (на флуоресцентной подложке желто-зеленого цвета)</i>	6
5.20	<i>Искусственная неровность</i>	4
<i>ИТОГО:</i>		19
<i>ИНФОРМАЦИОННЫЕ ЗНАКИ</i>		
6.9.3	<i>Схема движения</i>	1
6.16	<i>Стоп-линия</i>	2
<i>ИТОГО:</i>		3
<i>ЗНАКИ СЕРВИСА</i>		
7.12	<i>Пост дорожно-патрульной службы</i>	1
7.13	<i>Полиция</i>	2
<i>ИТОГО:</i>		3
<i>ЗНАКИ ДОПОЛНИТЕЛЬНОЙ ИНОРМАЦИИ</i>		
8.2.1	<i>Зона действия (на флуоресцентной подложке желто-зеленого цвета)</i>	4
8.2.1	<i>Зона действия</i>	2
8.13	<i>Направление главной дороги</i>	3

	<i>ИТОГО:</i>	9
	<i>ВСЕГО:</i>	57





*СРО "Межрегиональная Ассоциация
по Проектированию и Независимой Экспертизе"
рег.№П-175-6372021918-01*

ООО «Альянс ПРОЕКТ»

*Свидетельство № П-175-6372021918-01 от 22 апреля 2014г.
Юридический адрес: 446482, Самарская область, Похвистневский район,
п. Филипповка, ул. Филипповская, д.21. Тел.: 8(932)551-44-99,*

Проект организации дорожного движения

на автомобильную дорогу по ул. Будённого

протяжённостью 0,44 км городского округа Похвистнево Самарской области.

Директор

Фомин Д.В.

г. Похвистнево, 2015 г.

Содержание

№	Наименование
1.	<i>Пояснительная записка.</i>
2.	<i>Проект организации дорожного движения на автомобильную дорогу по ул. Будённого протяженностью 0,44 км</i>
4.	<i>Номенклатура дорожных знаков по ул. Будённого протяженностью 0,44 км</i>

Пояснительная записка

Проект организации дорожного движения на автомобильную дорогу по ул. Будённого городского округа Похвистнево Самарской области разработана ООО "Альянс Проект".

Проект организации дорожного движения на автомобильную дорогу разработана в соответствии с инструкцией "Порядок разработки и утверждения дислокаций дорожных знаков на автомобильные дороги", утверждённой ДОБДД МВД России 02.08.2006 г.

Расстановка дорожных знаков выполнена согласно ГОСТ Р52289-2004 "Технические средства организации дорожного движения. Правила применения".

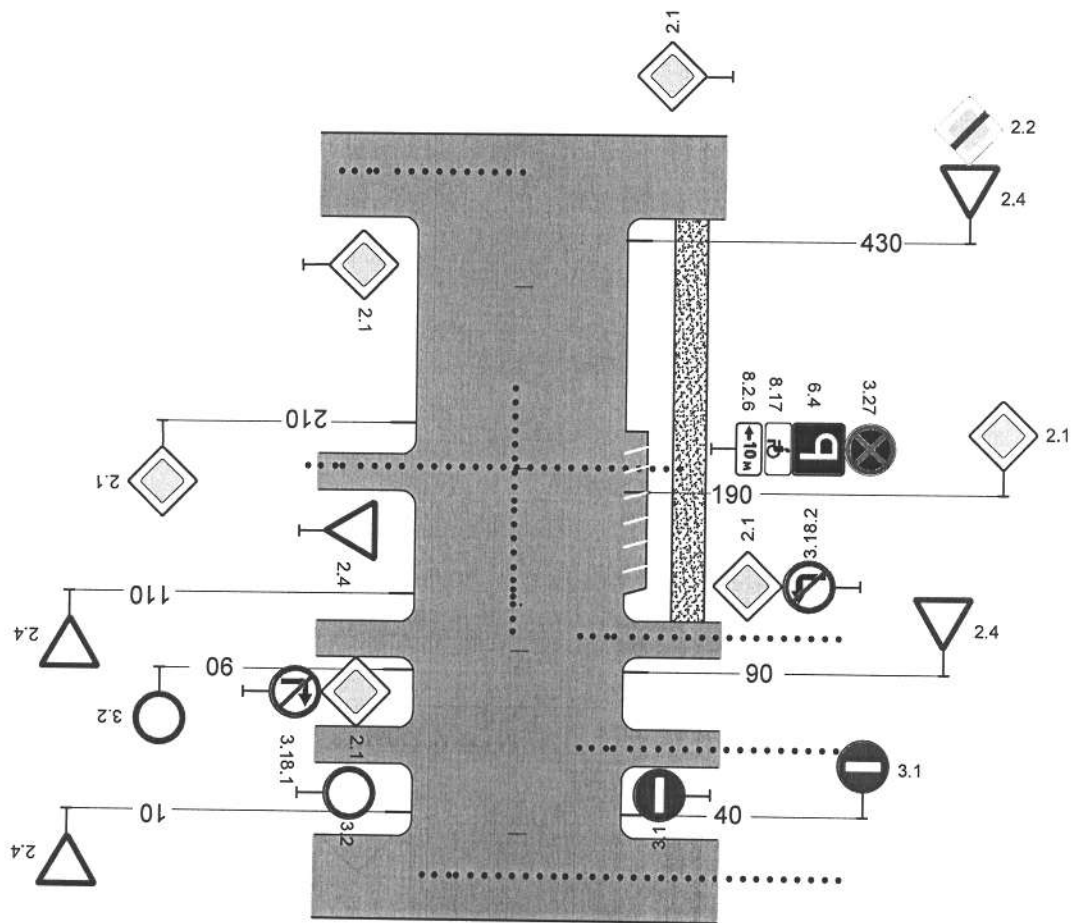
Дорожные знаки приняты в соответствии ГОСТ Р52290-2004 "Знаки дорожные".

Номенклатура

дорожных знаков по ул. Будённого городского округа Похвистнево

Протяжённость участка 0,44 км, ширина участка 6,6м.

Номер знака по ГОСТ Р 52290-2004	Наименование знака	Количество шт.
<i>ЗНАКИ ПРИОРИТЕТА</i>		
2.1	Главная дорога	6
2.2	Конец главной дороги	1
2.4	Уступите дорогу	5
	<i>ИТОГО:</i>	12
<i>ЗАПРЕЩАЮЩИЕ ЗНАКИ</i>		
3.1	Въезд запрещен	2
3.2	Движение запрещено	2
3.18.1	Поворот направо запрещен	1
3.18.2	Поворот налево запрещен	1
3.27	Остановка запрещена	1
	<i>ИТОГО:</i>	7
<i>ИНФОРМАЦИОННЫЕ ЗНАКИ</i>		
6.4	Парковка	1
	<i>ИТОГО:</i>	1
<i>ЗНАКИ ДОПОЛНИТЕЛЬНОЙ ИНФОРМАЦИИ</i>		
8.2.6	Зона действия	
8.17	Инвалиды	1
	<i>ИТОГО:</i>	1
		2
	<i>ВСЕГО:</i>	22



*СРО "Межрегиональная Ассоциация
по Проектированию и Незосударственной Экспертизе"
рез.№П-175-6372021918-01*

ООО «Альянс ПРОЕКТ»

*Свидетельство № П-175-6372021918-01 от 22 апреля 2014г.
Юридический адрес: 446482, Самарская область, Похвистневский район,
п. Филипповка, ул. Филипповская, д.21. Тел.: 8(932)551-44-99,*

Проект организации дорожного движения

на автомобильную дорогу по ул. Гагарина

протяжённостью 0,602 км городского округа Похвистнево Самарской области.

Директор

Фомин Д.В.

г. Похвистнево, 2015 г.

Содержание

№	Наименование
1.	<i>Пояснительная записка.</i>
2.	<i>Проект организации дорожного движения на автомобильную дорогу по ул. Гагарина протяженностью 0,602 км</i>
4.	<i>Номенклатура дорожных знаков по ул. Гагарина протяженностью 0,602км</i>

Пояснительная записка

Проект организации дорожного движения на автомобильную дорогу по ул. Гагарина городского округа Похвистнево Самарской области разработана ООО "Альянс Проект".

Проект организации дорожного движения на автомобильную дорогу разработана в соответствии с инструкцией "Порядок разработки и утверждения дислокаций дорожных знаков на автомобильные дороги", утверждённой ДОБДД МВД России 02.08.2006 г.

Расстановка дорожных знаков выполнена согласно ГОСТ Р52289-2004 "Технические средства организации дорожного движения. Правила применения".

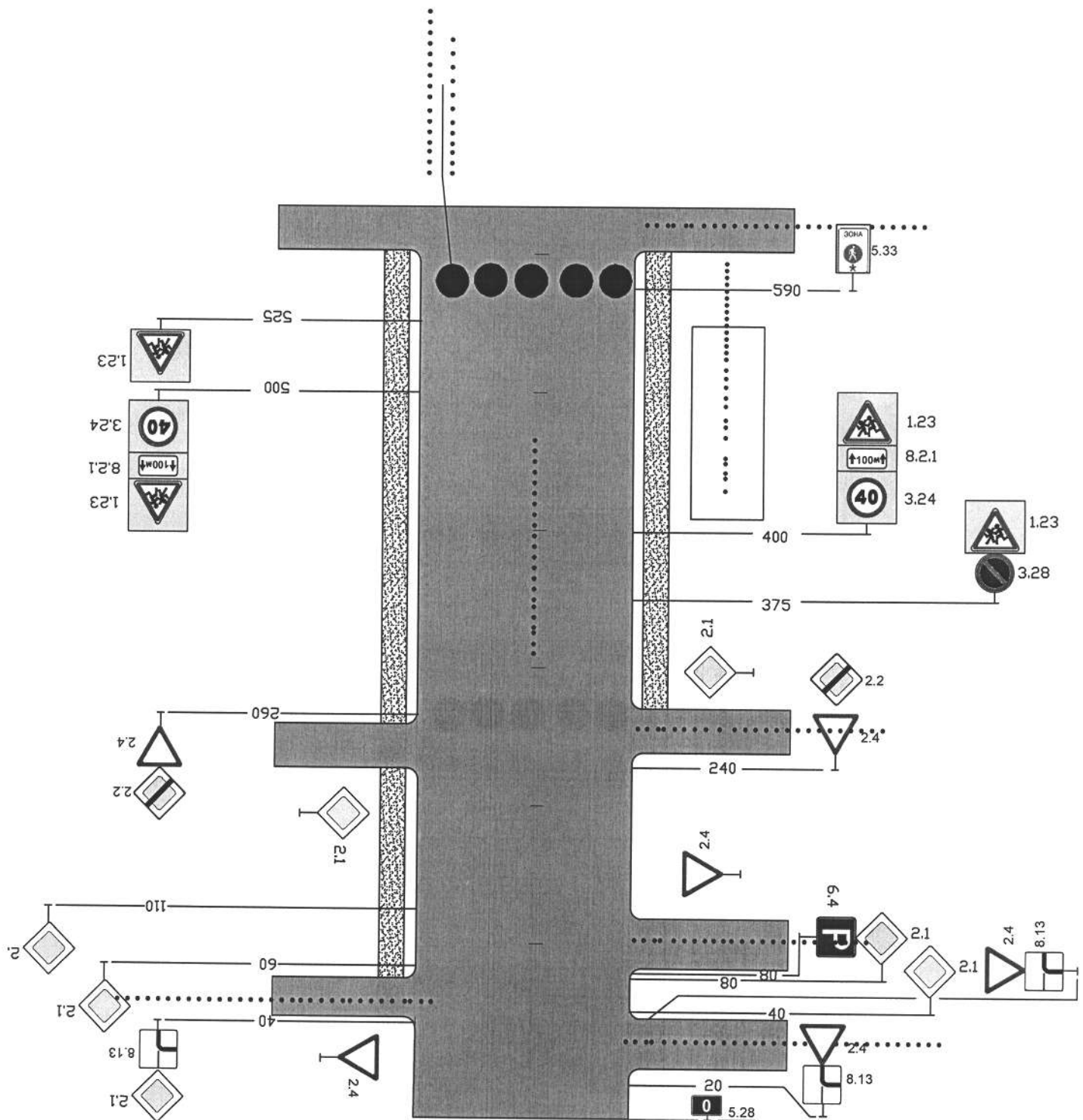
Дорожные знаки приняты в соответствии ГОСТ Р52290-2004 "Знаки дорожные".

Номенклатура

дорожных знаков ул. Гагарина городского округа Похвистнево

Протяжённость участка 0,602км, ширина участка 6,0 м.

Номер знака по ГОСТ Р 52290-2004	Наименование знака	Количество шт.
	<i>ПРЕДУПРЕЖДАЮЩИЕ ЗНАКИ</i>	
1.23	Дети (на флуоресцентной подложке желто-зеленого цвета)	4
	ИТОГО:	4
	<i>ЗНАКИ ПРИОРИТЕТА</i>	
2.1	Главная дорога	7
2.2	Конец главной дороги	2
2.4	Уступите дорогу	6
	ИТОГО:	15
	<i>ЗАПРЕЩАЮЩИЕ ЗНАКИ</i>	
3.24	Ограничение максимальной скорости (на флуоресцентной подложке желто-зеленого цвета)	2
3.28	Стоянka запрещена	1
	ИТОГО:	3
	<i>ЗНАКИ ОСОБЫХ ПЕРДПИСАНИЙ</i>	
5.33	Пешеходная зона	1
	ИТОГО:	1
	<i>ИНФОРМАЦИОННЫЕ ЗНАКИ</i>	
6.4	Парковка	1
	ИТОГО:	1
	<i>ЗНАКИ ДОПОЛНИТЕЛЬНОЙ ИНОРМАЦИИ</i>	
8.2.1	Зона действия (на флуоресцентной подложке желто-зеленого цвета)	2
		3
8.13	Направление главной дороги	5
	ИТОГО:	5
	<i>ВСЕГО:</i>	29



*СРО "Межрегиональная Ассоциация
по Проектированию и Незосударственной Экспертизе"
рег.№П-175-6372021918-01*

ООО «Альянс ПРОЕКТ»

*Свидетельство № П-175-6372021918-01 от 22 апреля 2014г.
Юридический адрес: 446482, Самарская область, Похвистневский район,
п. Филипповка, ул. Филипповская, д.21. Тел.: 8(932)551-44-99,*

Проект организации дорожного движения

на автомобильную дорогу по ул. Газовиков

протяжённостью 0,43 км городского округа Похвистнево Самарской области.

Директор

Фомин Д.В.

г. Похвистнево, 2015 г.

Содержание

№	Наименование
1.	<i>Пояснительная записка.</i>
2.	<i>Проект организации дорожного движения на автомобильную дорогу по ул. Газовиков, протяженностью 0,43 км</i>
4.	<i>Номенклатура дорожных знаков по ул. Газовиков, протяженностью 0,43 км</i>

Пояснительная записка

Проект организации дорожного движения на автомобильную дорогу по ул. Газовиков городского округа Похвистнево Самарской области разработана ООО "Альянс Проект".

Проект организации дорожного движения на автомобильную дорогу разработана в соответствии с инструкцией "Порядок разработки и утверждения дислокаций дорожных знаков на автомобильные дороги", утверждённой ДОБДД МВД России 02.08.2006 г.

Расстановка дорожных знаков выполнена согласно ГОСТ Р52289-2004 "Технические средства организации дорожного движения. Правила применения".

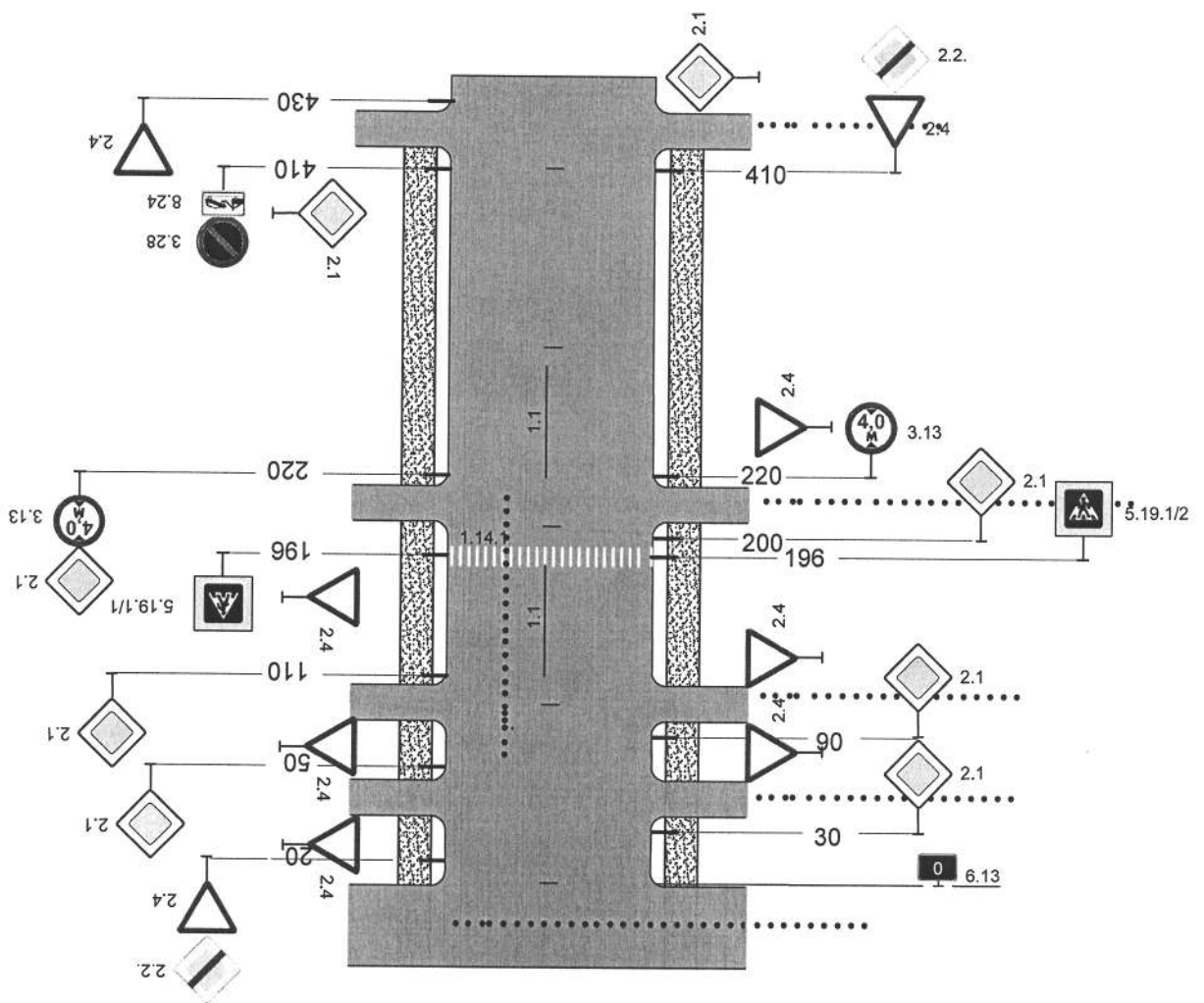
Дорожные знаки приняты в соответствии ГОСТ Р52290-2004 "Знаки дорожные".

Номенклатура

дорожных знаков ул. Газовиков городского округа Похвистнево

Протяжённость участка 0,43 км, ширина участка 9,5 м.

Номер знака по ГОСТ Р 52290-2004	Наименование знака	Количество шт.
	<i>ЗНАКИ ПРИОРИТЕТА</i>	
2.1	Главная дорога	8
2.2	Конец главной дороги	2
2.4	Уступите дорогу	9
	<i>ИТОГО:</i>	19
	<i>ЗАПРЕШАЮЩИЕ ЗНАКИ</i>	
3.13	Ограничение высоты	2
3.28	Стоянка запрещена	1
	<i>ИТОГО</i>	3
	<i>ЗНАКИ ОСОБЫХ ПРЕДПИСАНИЙ</i>	
5.19.1/1	Пешеходный переход (на флуоресцентной подложке желто-зеленого цвета)	1
5.19.1/2	Пешеходный переход (на флуоресцентной подложке желто-зеленого цвета)	1
	<i>ИТОГО</i>	2
	<i>ЗНАКИ ДОПОЛНИТЕЛЬНОЙ ИНФОРМАЦИИ</i>	
8.24	Работает эвакуатор	1
	<i>ИТОГО:</i>	1
	<i>ВСЕГО:</i>	24



*СРО "Межрегиональная Ассоциация
по Проектированию и Незосударственной Экспертизе"
рез.№П-175-6372021918-01*

ООО «Альянс ПРОЕКТ»

*Свидетельство № П-175-6372021918-01 от 22 апреля 2014г.
Юридический адрес: 446482, Самарская область, Похвистневский район,
п. Филипповка, ул. Филипповская, д.21. Тел.: 8(932)551-44-99,*

Проект организации дорожного движения

на автомобильную дорогу по ул. Жуковского

протяжённостью 0,386 км городского округа Похвистнево Самарской области.

Директор

Фомин Д.В.

г. Похвистнево, 2015 г.

Содержание

№	Наименование
1.	<i>Пояснительная записка.</i>
2.	<i>Проект организации дорожного движения на автомобильную дорогу по ул. Жуковского протяженностью 0,386 км</i>
4.	<i>Номенклатура дорожных знаков по ул. Жуковского протяженностью 0,386 км</i>

Пояснительная записка

Проект организации дорожного движения на автомобильную дорогу по ул. Жуковского городского округа Пахвистнево Самарской области разработана ООО "Альянс Проект".

Проект организации дорожного движения на автомобильную дорогу разработана в соответствии с инструкцией "Порядок разработки и утверждения дислокаций дорожных знаков на автомобильные дороги", утверждённой

ДОБДД МВД России 02.08.2006 г.

Расстановка дорожных знаков выполнена согласно ГОСТ Р52289-2004 "Технические средства организации дорожного движения. Правила применения".

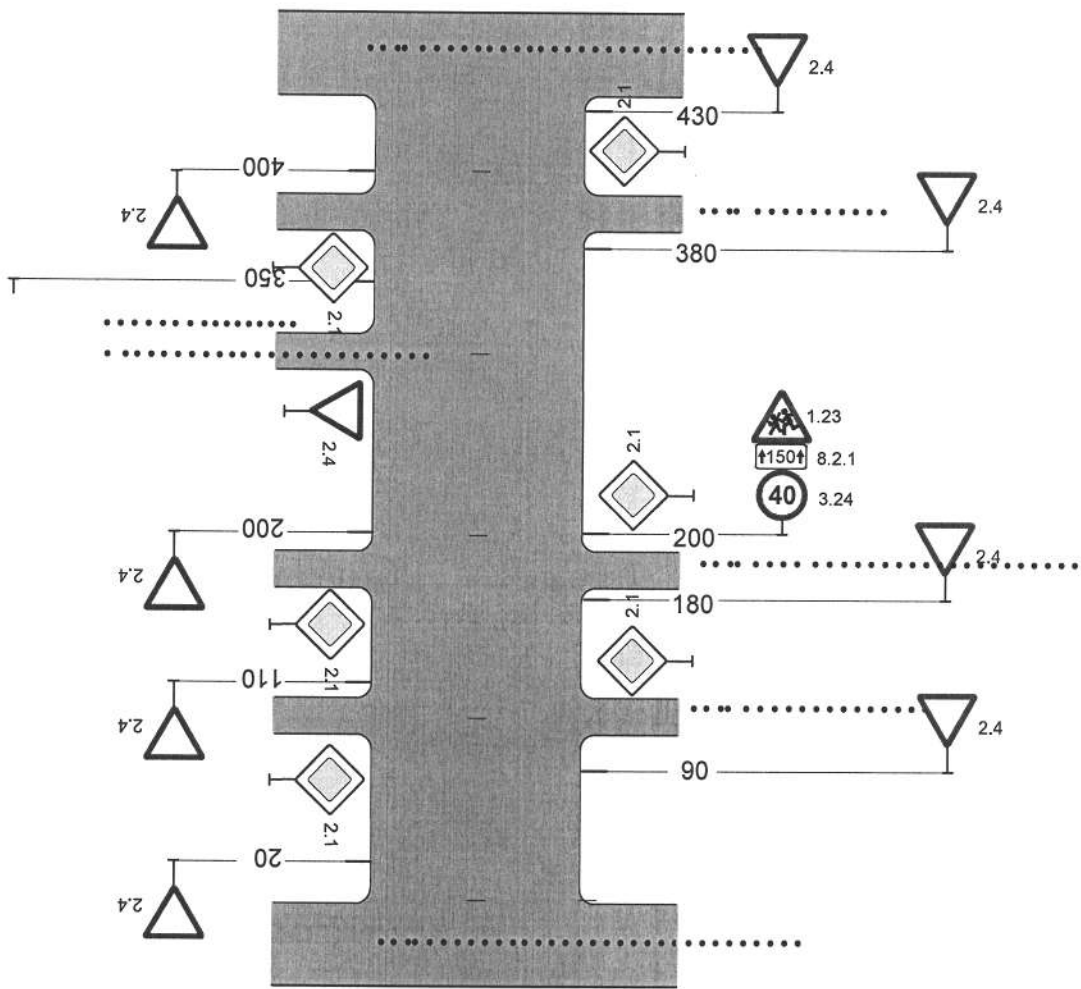
Дорожные знаки приняты в соответствии ГОСТ Р52290-2004 "Знаки дорожные".

Номенклатура

дорожных знаков ул. Жуковского городского округа Похвистнево

Протяжённость участка 0,386 км, ширина участка 6,2 м.

Номер знака по ГОСТ Р 52290-2004	Наименование знака	Количество шт.
	<i>ПРЕДУПРЕЖДАЮЩИЕ ЗНАКИ</i>	
1.17	Искусственная неровность (на флуоресцентной подложке желто-зеленого цвета)	2
1.23	Дети (на флуоресцентной подложке желто-зеленого цвета)	4
	<i>ИТОГО:</i>	6
	<i>ЗНАКИ ПРИОРИТЕТА</i>	
2.1	Главная дорога	6
2.4	Уступите дорогу	9
	<i>ИТОГО:</i>	15
	<i>ЗАПРЕЩАЮЩИЕ ЗНАКИ</i>	
3.24	Ограничение максимальной скорости (на флуоресцентной подложке желто-зеленого цвета)	4
	<i>ИТОГО:</i>	4
	<i>ЗНАКИ ОСОБЫХ ПЕРДПИСАНИЙ</i>	
5.20	Искусственная неровность (на флуоресцентной подложке желто-зеленого цвета)	6
	<i>ИТОГО:</i>	6
	<i>ЗНАКИ ДОПОЛНИТЕЛЬНОЙ ИНОРМАЦИИ</i>	
8.2.1	Зона действия (на флуоресцентной подложке желто-зеленого цвета)	4
	<i>ИТОГО:</i>	4
	<i>ВСЕГО:</i>	35



*СРО "Межрегиональная Ассоциация
по Проектированию и Незосударственной Экспертизе"
рег.№П-175-6372021918-01*

ООО «Альянс ПРОЕКТ»

*Свидетельство № П-175-6372021918-01 от 22 апреля 2014г.
Юридический адрес: 446482, Самарская область, Похвистневский район,
п. Филипповка, ул. Филипповская, д.21.Тел.:8(932)551-44-99,*

Проект организации дорожного движения

*на автомобильную дорогу по ул. Западная протяжённостью 0,22 км
городского округа Похвистнево Самарской области.*

Директор

Фомин Д.В.

г. Похвистнево, 2015 г.

Содержание

№	Наименование
1.	<i>Пояснительная записка.</i>
2.	<i>Проект организации дорожного движения на автомобильную дорогу по ул. Западная протяжённостью 0,22 км</i>
4.	<i>Номенклатура дорожных знаков по ул. Западная протяжённостью 0,22 км</i>

Пояснительная записка.

Проект организации дорожного движения на автомобильную дорогу по ул. Западная городского округа Похвистнево Самарской области разработана ООО "Альянс Проект".

Проект организации дорожного движения разработан в соответствии с инструкцией "Порядок разработки и утверждения дислокаций дорожных знаков на автомобильные дороги", утверждённой ДОБДД МВД России 02.08.2006 г.

Расстановка дорожных знаков выполнена согласно ГОСТ Р52289-2004 "Технические средства организации дорожного движения. Правила применения".

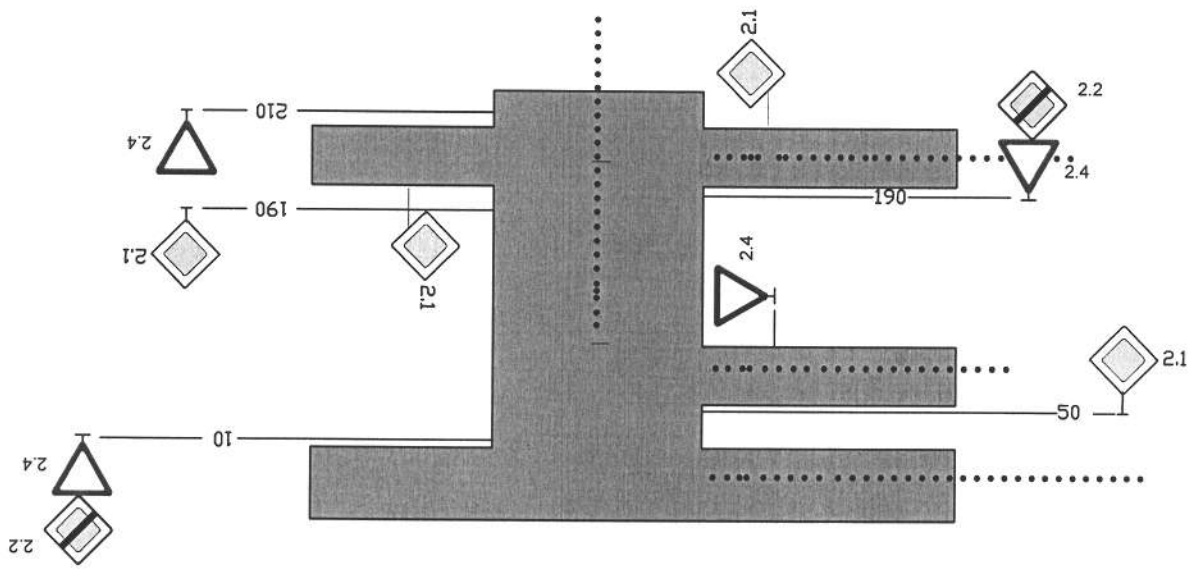
Дорожные знаки приняты в соответствии ГОСТ Р52290-2004 "Знаки дорожные".

Номенклатура

дорожных знаков по ул. Западная городского округа Похвистнево

Протяжённость участка 0,22 км, ширина участка 6,0 м

<i>Номер знака по ГОСТ Р 52290-2004</i>	<i>Наименование знака</i>	<i>Количество шт.</i>
<i>ЗНАКИ ПРИОРИТЕТА</i>		
2.1	<i>Главная дорога</i>	4
2.2	<i>Конец главной дороги</i>	2
2.4	<i>Уступите дорогу</i>	4
<i>ИТОГО:</i>		11
<i>ВСЕГО:</i>		10



*СРО "Межрегиональная Ассоциация
по Проектированию и Незосударственной Экспертизе"
рез.№П-175-6372021918-01*

ООО «Альянс ПРОЕКТ»

*Свидетельство № П-175-6372021918-01 от 22 апреля 2014г.
Юридический адрес: 446482, Самарская область, Похвистневский район,
п. Филипповка, ул. Филипповская, д.21.Тел.:8(932)551-44-99,*

Проект организации дорожного движения

*на автомобильную дорогу по ул. Ибряйкинская протяжённостью 1,323 км
городского округа Похвистнево Самарской области.*

Директор

Фомин Д.В.

г. Похвистнево, 2015 г.

Содержание

№	Наименование
1.	<i>Пояснительная записка.</i>
2.	<i>Проект организации дорожного движения на автомобильную дорогу по ул. Ибряйкинская протяжённостью 1,323 км</i>
4.	<i>Номенклатура дорожных знаков по ул. Ибряйкинская протяжённостью 1,323 км</i>

Пояснительная записка

Проект организации дорожного движения по ул. Ибряйкинская городского округа Похвистнево Самарской области разработана ООО "Альянс Проект".

Проект организации дорожного движения разработан в соответствии с инструкцией "Порядок разработки и утверждения дислокаций дорожных знаков на автомобильные дороги", утвержденной ДОБДД МВД России 02.08.2006 г.

Расстановка дорожных знаков выполнена согласно ГОСТ Р 52289-2004 "Технические средства организации дорожного движения. Правила применения".

Дорожные знаки приняты в соответствии ГОСТ Р 52290-2004 "Знаки дорожные".

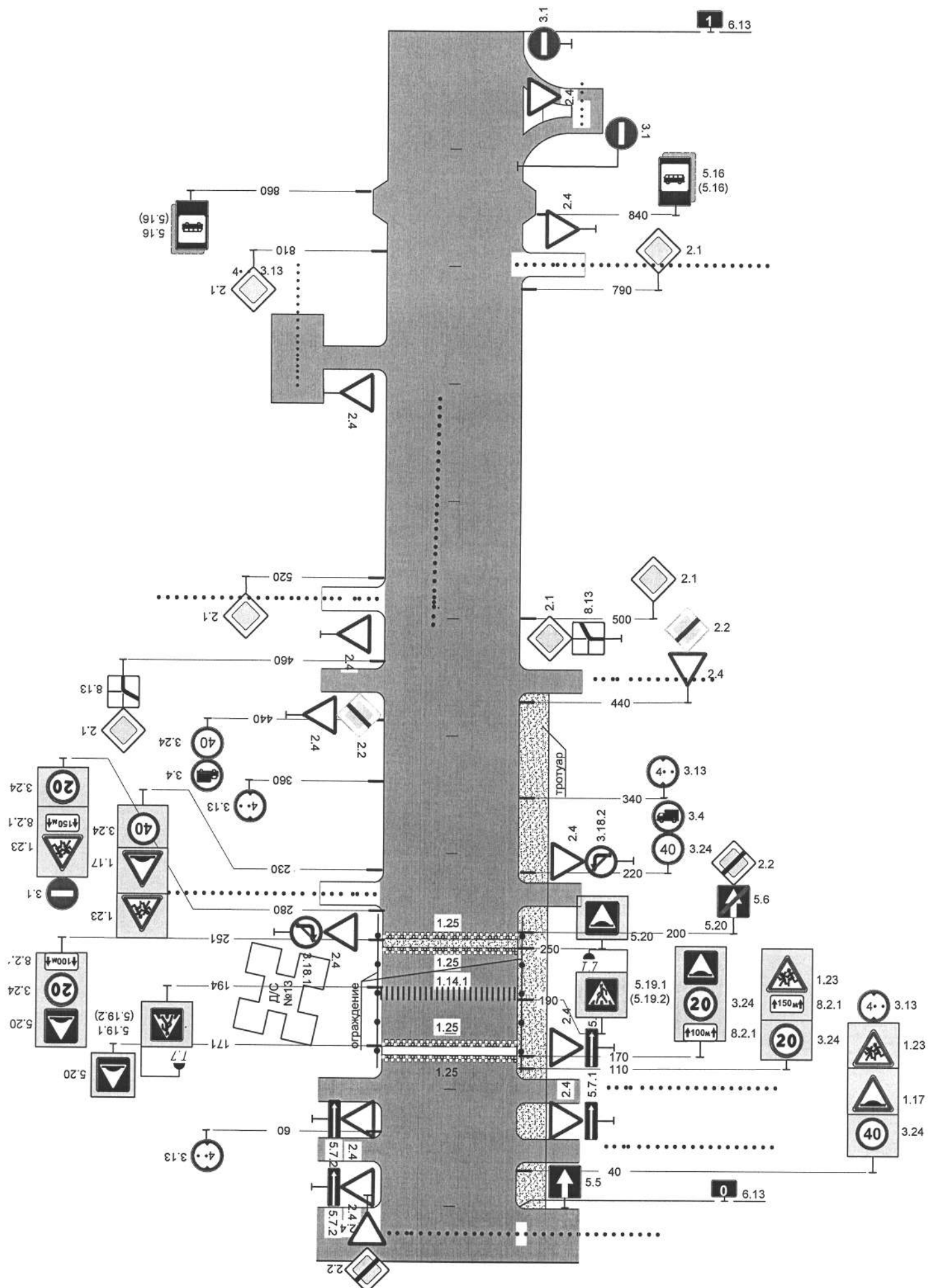
Номенклатура

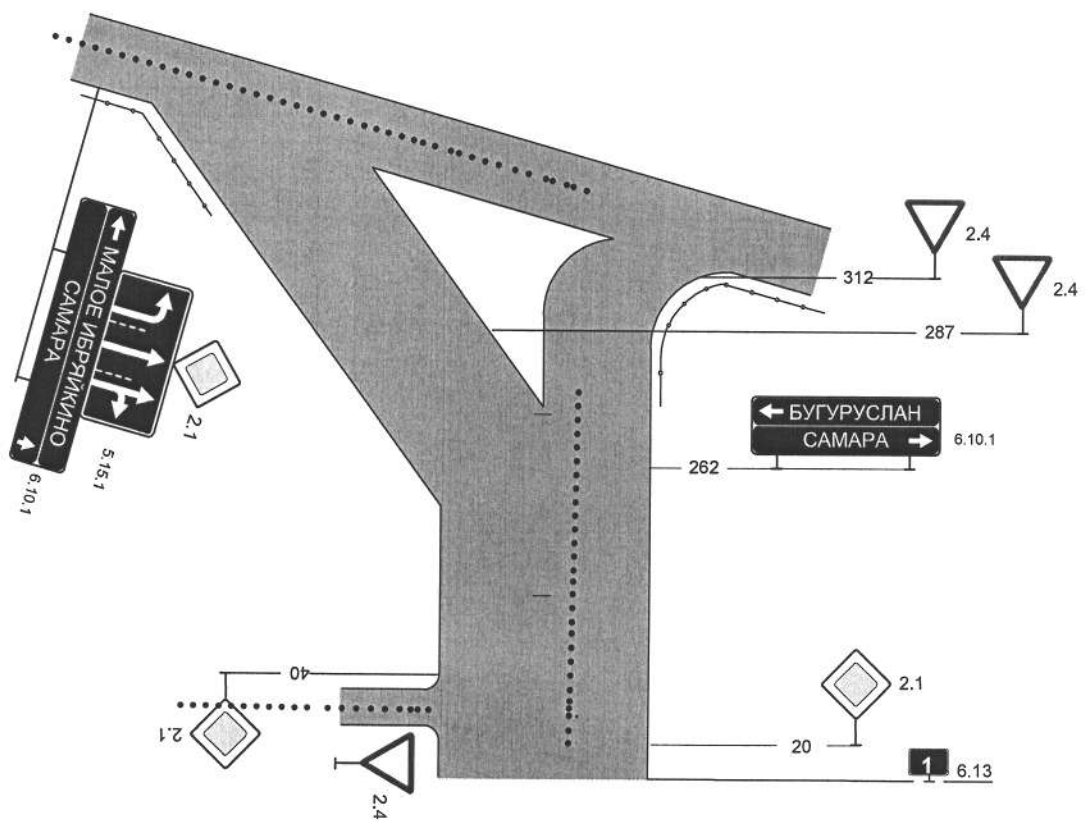
дорожных знаков по ул. Ибряйкинская городского округа Похвистнево

Протяжённость участка 1,323 км, ширина участка 4,6 м

<i>Номер знака по ГОСТ Р 52290-2004</i>	<i>Наименование знака</i>	<i>Количество шт.</i>
<i>ПРЕДУПРЕЖДАЮЩИЕ ЗНАКИ</i>		
1.17	<i>Искусственная неровность на флуоресцентной подложке желто-зеленого цвета</i>	2
1.23	<i>Дети на флуоресцентной подложке желто-зеленого цвета</i>	4
	<i>ИТОГО:</i>	6
<i>ЗНАКИ ПРИОРИТЕТА</i>		
2.1	<i>Главная дорога</i>	9
2.2	<i>Конец главной дороги</i>	4
2.4	<i>Уступите дорогу</i>	15
	<i>ИТОГО:</i>	28
<i>ЗАПРЕЩАЮЩИЕ ЗНАКИ</i>		
3.1	<i>Въезд запрещен</i>	3
3.3	<i>Ограничение высоты</i>	4
3.4	<i>Движение грузовых автомобилей запрещено</i>	2
3.18.1	<i>Поворот направо запрещён</i>	1
3.18.2	<i>Поворот налево запрещён</i>	1
3.24	<i>Ограничение максимальной скорости (20км/ч)</i>	4
3.24	<i>Ограничение максимальной скорости (40км/ч)</i>	4
	<i>ИТОГО:</i>	19

	<i>ЗНАКИ ОСОБЫХ ПРЕДПИСАНИЙ</i>	
5.19.1	<i>Пешеходный переход (на флуоресцентной подложке желто-зеленого цвета)</i>	2
5.19.2	<i>Пешеходный переход (на флуоресцентной подложке желто-зеленого цвета)</i>	2
5.5	<i>Дорога с односторонним движением</i>	1
5.6	<i>Конец дороги с односторонним движением</i>	1
5.7.1	<i>Выезд на дорогу с односторонним движением</i>	2
5.7.2	<i>Выезд на дорогу с односторонним движением</i>	2
5.15.5	<i>Направления движения по полосам</i>	1
5.20	<i>Искусственная неровность на флуоресцентной подложке желто-зеленого цвета</i>	4
	<i>ИТОГО:</i>	15
	<i>ИНФОРМАЦИОННЫЕ ЗНАКИ</i>	
6.10.1	<i>Указатель направлений</i>	2
	<i>ИТОГО:</i>	2
	<i>ЗНАКИ ДОПОЛНИТЕЛЬНОЙ ИНФОРМАЦИИ</i>	
8.2.1	<i>Зона действия (100м) на флуоресцентной подложке желто-зеленого цвета</i>	2
8.2.1	<i>Зона действия (150м) на флуоресцентной подложке желто-зеленого цвета</i>	2
8.13	<i>Направление главной дороги</i>	2
	<i>ИТОГО:</i>	6
	<i>ВСЕГО:</i>	72





*СРО "Межрегиональная Ассоциация
по Проектированию и Незосударственной Экспертизе"
рез.№П-175-6372021918-01*

ООО «Альянс ПРОЕКТ»

*Свидетельство № П-175-6372021918-01 от 22 апреля 2014г.
Юридический адрес: 446482, Самарская область, Похвистневский район,
п. Филипповка, ул. Филипповская, д.21.Тел.:8(932)551-44-99,*

Проект организации дорожного движения

*на автомобильную дорогу по ул. Кольцова протяжённостью 0,588 км
городского округа Похвистнево Самарской области.*

Директор

Фомин Д.В.

г. Похвистнево, 2015 г.

Содержание

№	Наименование
1.	<i>Пояснительная записка.</i>
2.	<i>Проект организации дорожного движения на автомобильную дорогу по ул. Кольцова протяжённостью 0,588 км</i>
4.	<i>Номенклатура дорожных знаков по ул. Кольцова протяжённостью 0,588 км</i>

Пояснительная записка

Проект организации дорожного движения на автомобильную дорогу по ул. Кольцова городского округа Похвистнево Самарской области разработана ООО "Альянс Проект".

Проект организации дорожного движения разработан в соответствии с инструкцией "Порядок разработки и утверждения дислокаций дорожных знаков на автомобильные дороги", утвержденной ДОБДД МВД России 02.08.2006 г.

Расстановка дорожных знаков выполнена согласно ГОСТ Р52289-2004 "Технические средства организации дорожного движения. Правила применения".

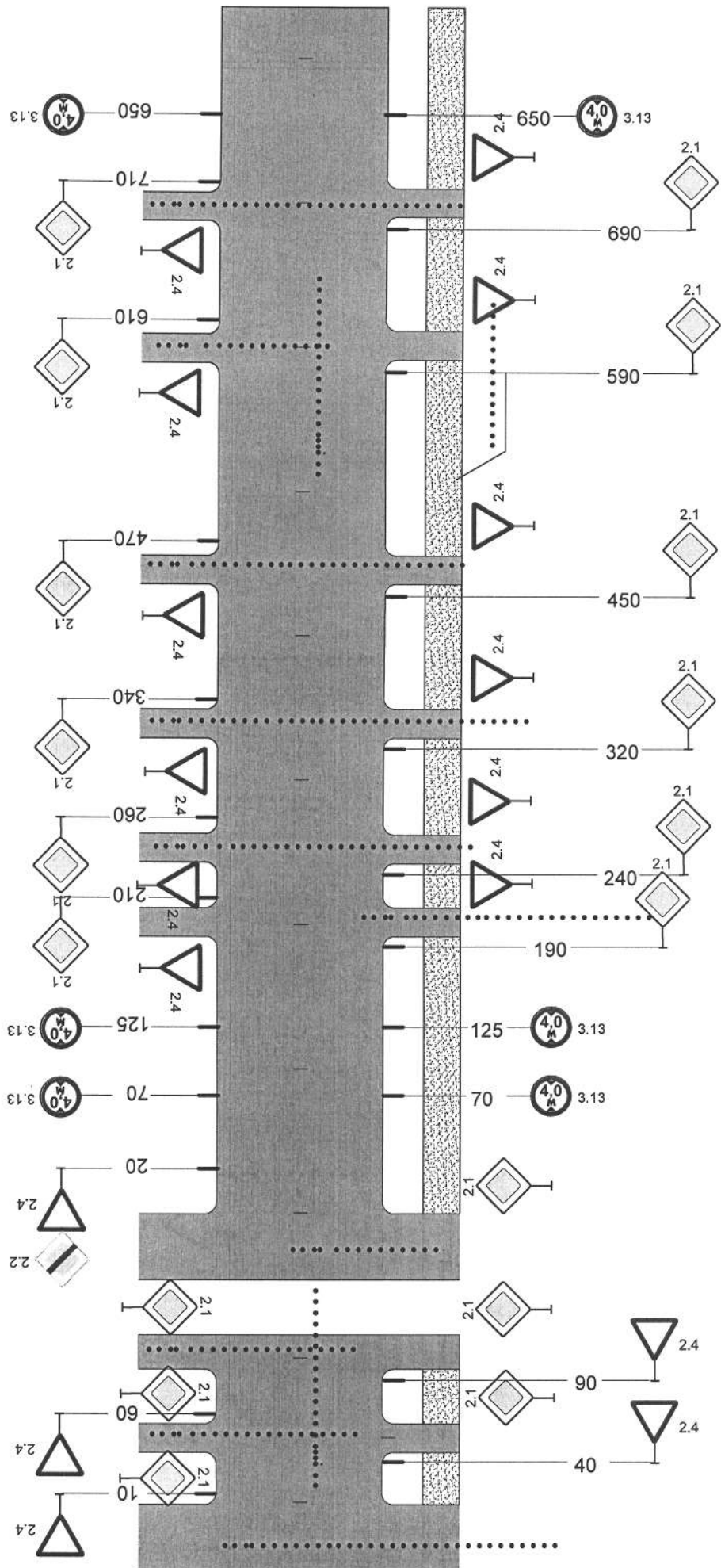
Дорожные знаки приняты в соответствии ГОСТ Р52290-2004 "Знаки дорожные".

Номенклатура

дорожных знаков по ул. Кольцова городского округа Похвистнево

Протяжённость участка 0,588 км, ширина участка 5,8 м

<i>Номер знака по ГОСТ Р 52290-2004</i>	<i>Наименование знака</i>	<i>Количество шт.</i>
	<i>ЗНАКИ ПРИОРИТЕТА</i>	
<i>2.1</i>	<i>Главная дорога</i>	<i>18</i>
<i>2.2</i>	<i>Конец главной дороги</i>	<i>1</i>
<i>2.4</i>	<i>Уступите дорогу</i>	<i>17</i>
	<i>ИТОГО:</i>	<i>36</i>
	<i>ЗАПРЕЩАЮЩИЕ ЗНАКИ</i>	
<i>3.3</i>	<i>Ограничение высоты</i>	<i>6</i>
	<i>ВСЕГО:</i>	<i>42</i>



*СРО "Межрегиональная Ассоциация
по Проектированию и Независимой Экспертизе"
рег.№П-175-6372021918-01*

ООО «Альянс ПРОЕКТ»

*Свидетельство № П-175-6372021918-01 от 22 апреля 2014г.
Юридический адрес: 446482, Самарская область, Похвистневский район,
п. Филипповка, ул. Филипповская, д.21. Тел.: 8(932)551-44-99,*

Проект организации дорожного движения

на автомобильную дорогу по ул. Комсомольская

протяжённостью 1,145 км городского округа Похвистнево Самарской области.

Директор

Фомин Д.В.

г. Похвистнево, 2015 г.

Содержание

<i>№</i>	<i>Наименование</i>
1.	<i>Пояснительная записка.</i>
2.	<i>Проект организации дорожного движения на автомобильную дорогу по ул. Комсомольская протяженностью 1,145 км</i>
4.	<i>Номенклатура дорожных знаков по ул. Комсомольская протяженностью 1,145 км</i>

Пояснительная записка.

Проект организации дорожного движения на автомобильную дорогу по ул. Комсомольская городского округа Похвистнево Самарской области разработана ООО "Альянс Проект".

Проект организации дорожного движения на автомобильную дорогу разработана в соответствии с инструкцией "Порядок разработки и утверждения дислокаций дорожных знаков на автомобильные дороги", утверждённой ДОБДД МВД России 02.08.2006 г.

Расстановка дорожных знаков выполнена согласно ГОСТ Р52289-2004 "Технические средства организации дорожного движения. Правила применения".

Дорожные знаки приняты в соответствии ГОСТ Р52290-2004 "Знаки дорожные".

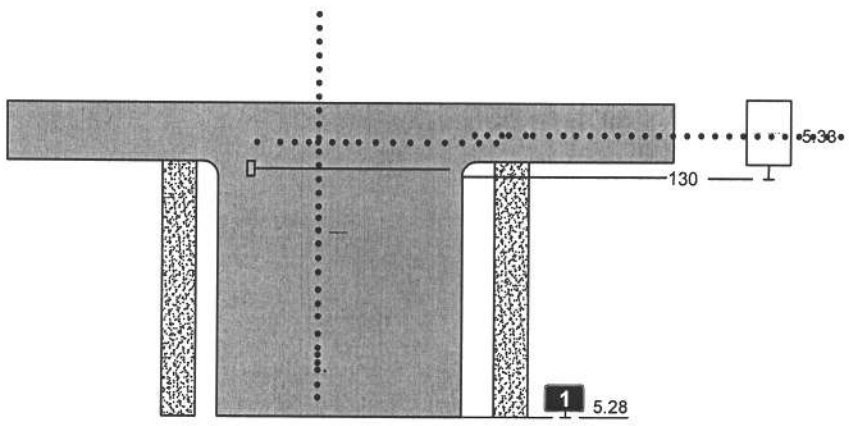
Номенклатура

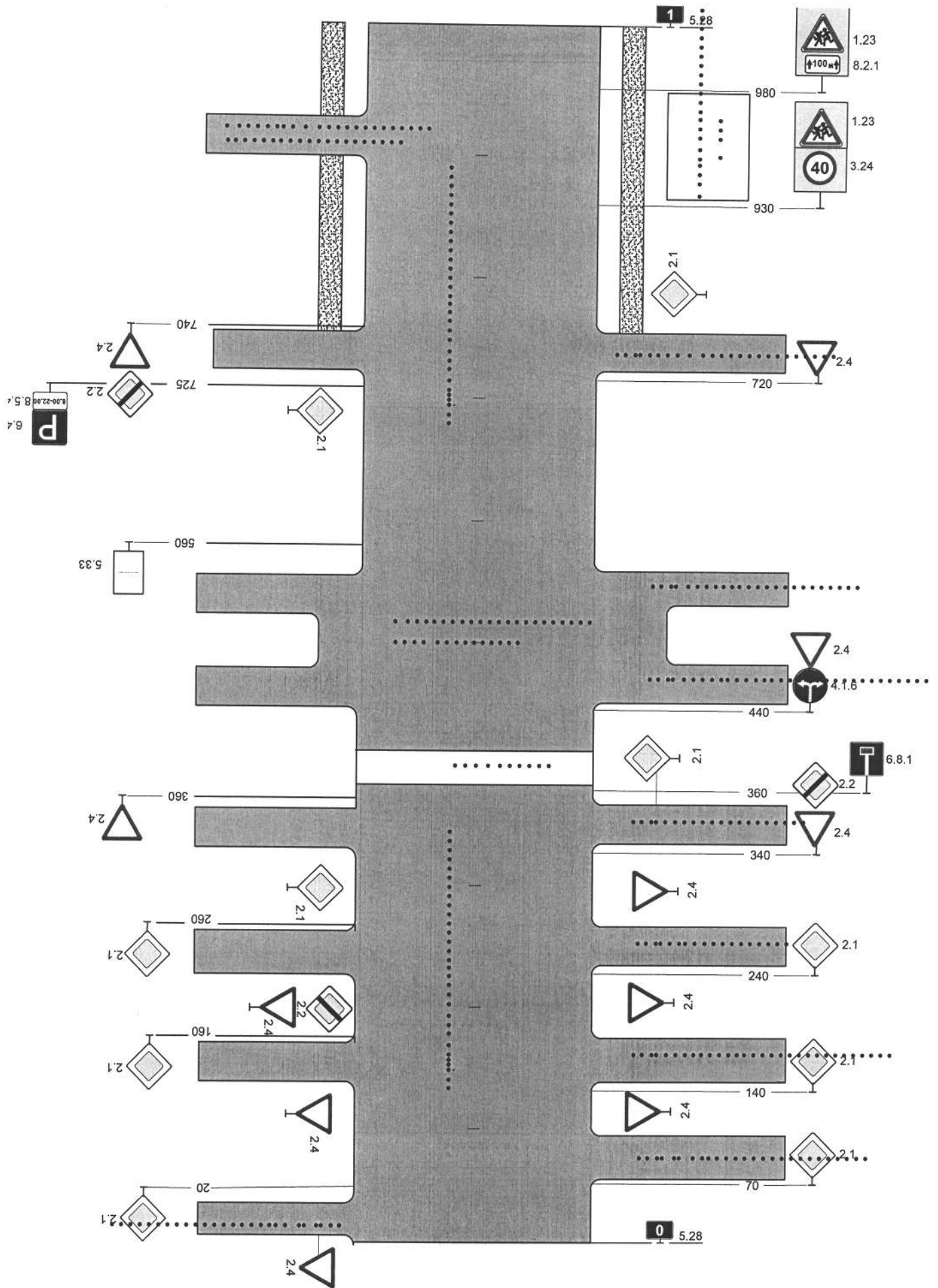
дорожных знаков ул. Комсомольская городского округа Похвистнево

Протяжённость участка 1,145 км, ширина 9,6 м.

Номер знака по ГОСТ Р 52290-2004	Наименование знака	Количество шт.
	<i>ПРЕДУПРЕЖДАЮЩИЕ ЗНАКИ</i>	
1.23	Дети на флуоресцентной подложке желто-зеленого цвета	2
	<i>ЗНАКИ ПРИОРИТЕТА</i>	
2.1	Главная дорога	10
2.2	Коней главной дороги	3
2.4	Уступите дорогу	11
	<i>ИТОГО:</i>	24
	<i>ЗАПРЕЩАЮЩИЕ ЗНАКИ</i>	
3.24	Ограничение максимальной скорости (40км/ч) на флуоресцентной подложке желто-зеленого цвета	1
	<i>ИТОГО:</i>	1
	<i>ПРЕДПИСЫВАЮЩИЕ ЗНАКИ</i>	
4.16	Движение направо или налево	1
	<i>ИТОГО:</i>	1
	<i>ЗНАКИ ОСОБЫХ ПЕРДПИСАНИЙ</i>	
5.33	Пешеходная зона	2
	<i>ИТОГО:</i>	2

Номер знака по ГОСТ Р 52290-2004	Наименование знака	Количество шт.
8.2.1	ЗНАКИ ДОПОЛНИТЕЛЬНОЙ ИНФОРМАЦИИ Зона действия (100м)	1
8.5.4	Время действия	1
Итого:		2
Итого:	ИНФОРМАЦИОННЫЕ ЗНАКИ Типик Парковка	1
		1
Итого:		2
ВСЕГО:		34





*СРО "Межрегиональная Ассоциация
по Проектированию и Незосударственной Экспертизе"
рез.№П-175-6372021918-01*

ООО «Альянс ПРОЕКТ»

*Свидетельство № П-175-6372021918-01 от 22 апреля 2014г.
Юридический адрес: 446482, Самарская область, Похвистневский район,
п. Филипповка, ул. Филипповская, д.21.Тел.:8(932)551-44-99,*

Проект организации дорожного движения

*на автомобильную дорогу по ул. Кооперативная протяжённостью 2,104 км
городского округа Похвистнево Самарской области.*

Директор

Фомин Д.В.

г. Похвистнево, 2015 г.

Содержание

№	Наименование
1.	<i>Пояснительная записка.</i>
2.	<i>Проект организации дорожного движения на автомобильную дорогу по ул. Кооперативная протяжённостью 2,104 км</i>
4.	<i>Номенклатура дорожных знаков по ул. Кооперативная протяжённостью 2,104 км</i>

Пояснительная записка.

Проект организации дорожного движения на автомобильную дорогу по ул. Кооперативная городского округа Похвистнево Самарской области разработана ООО "Альянс Проект".

Проект организации дорожного движения разработан в соответствии с инструкцией "Порядок разработки и утверждения дислокаций дорожных знаков на автомобильные дороги", утверждённой ДОБДД МВД России 02.08.2006 г.

Расстановка дорожных знаков выполнена согласно ГОСТ Р52289-2004 "Технические средства организации дорожного движения. Правила применения".

Дорожные знаки приняты в соответствии ГОСТ Р52290-2004 "Знаки дорожные".

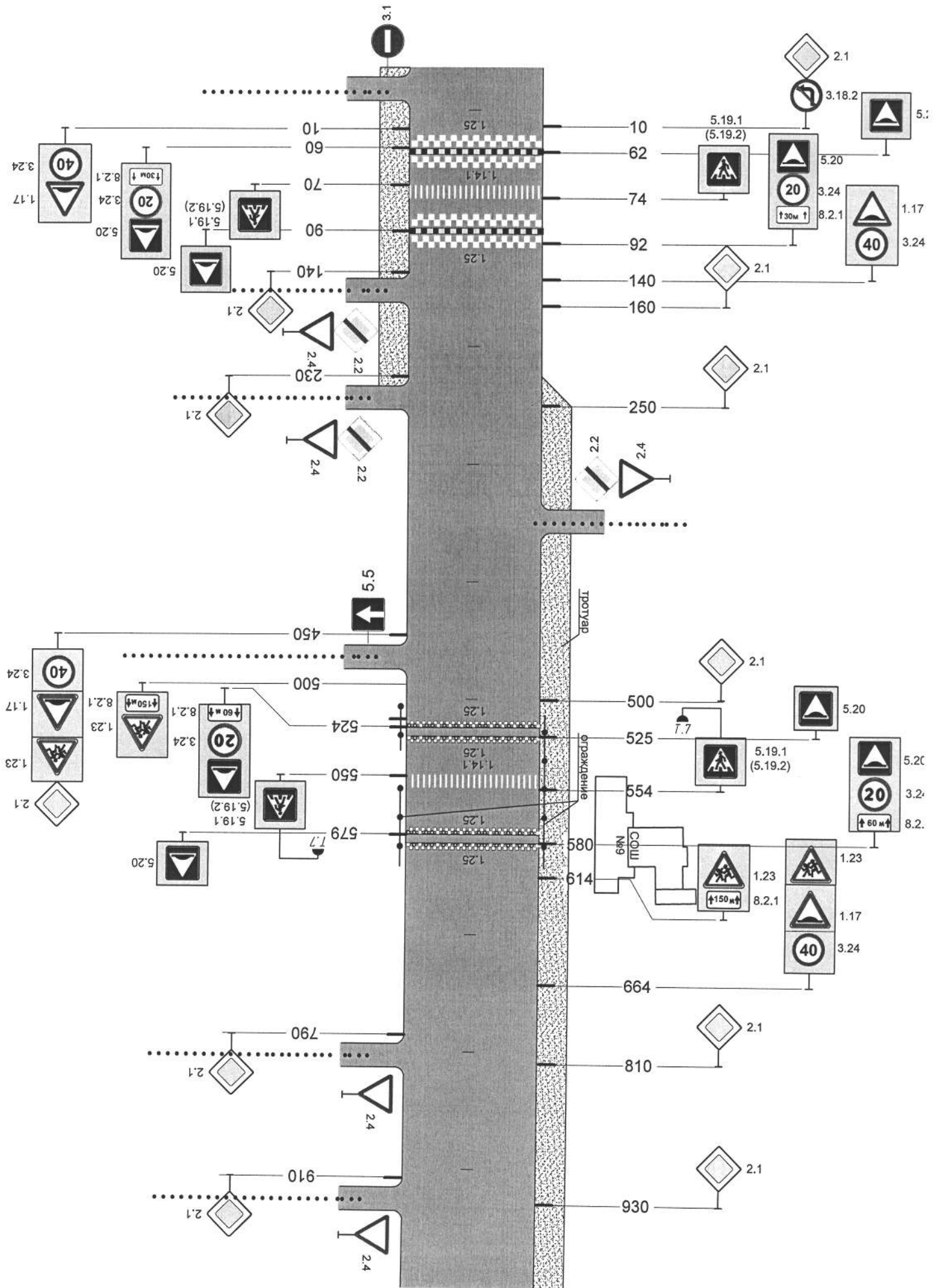
Номенклатура

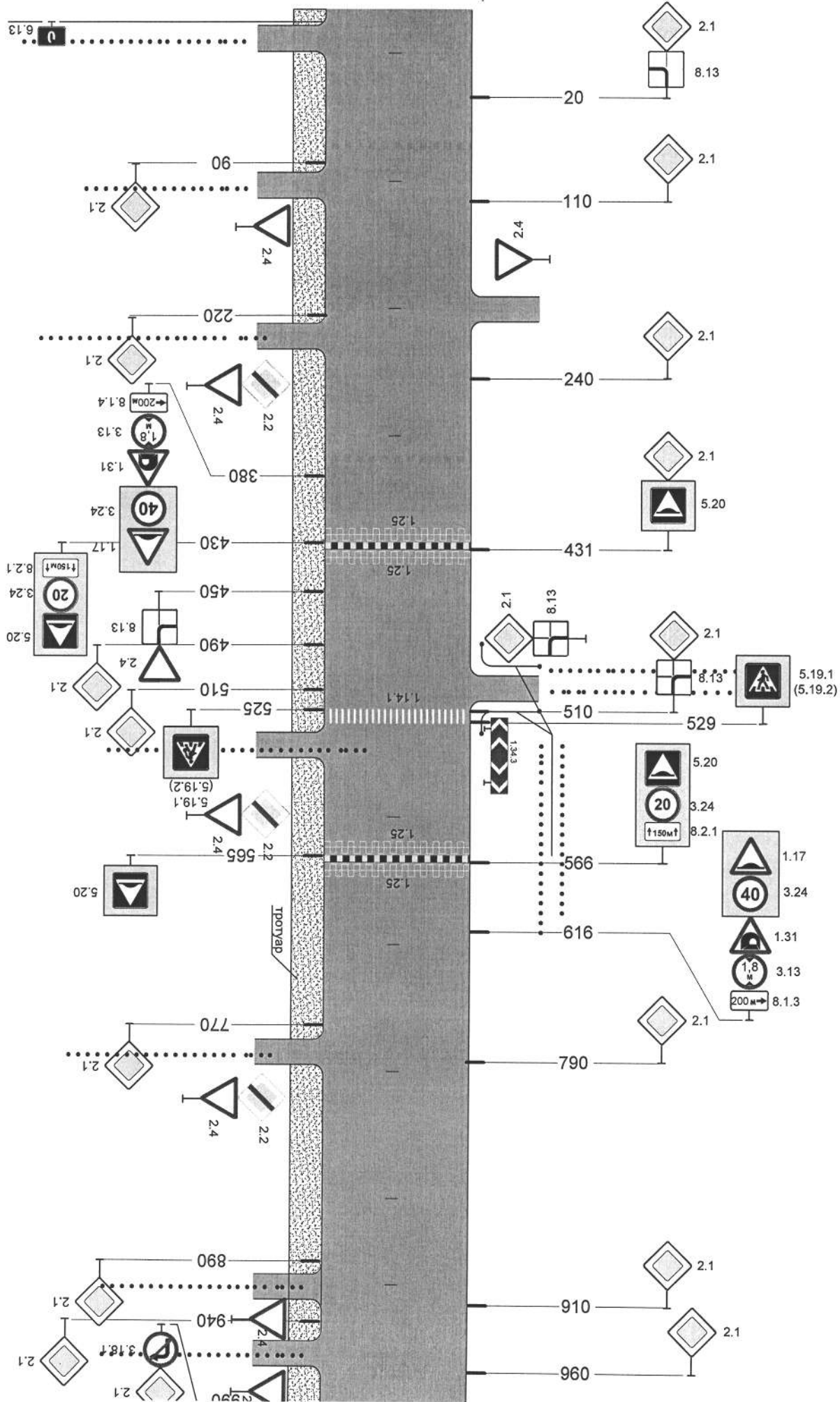
дорожных знаков по ул. Кооперативная городского округа Похвистнево

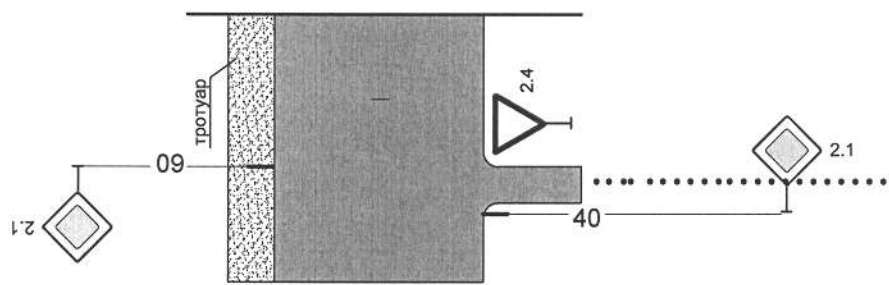
Протяжённость участка 2,104 км, ширина участка 6,3 м

Номер знака по ГОСТ Р 52290-2004	Наименование знака	Количество шт.
<i>ПРЕДУПРЕЖДАЮЩИЕ ЗНАКИ</i>		
1.17	Искусственная неровность на флуоресцентной подложке желто-зеленого цвета	6
1.23	Дети на флуоресцентной подложке желто-зеленого цвета	4
1.29	Тоннель	2
1.34.3	Направление поворота	1
	<i>ИТОГО:</i>	13
<i>ЗНАКИ ПРИОРИТЕТА</i>		
2.1	Главная дорога	30
2.2	Конец главной дороги	6
2.4	Уступите дорогу	14
	<i>ИТОГО:</i>	50
<i>ЗАПРЕЩАЮЩИЕ ЗНАКИ</i>		
3.1	Въезд запрещен	1
3.13	Ограничение высоты	2
3.18.1	Поворот направо запрещен	1
3.18.2	Поворот налево запрещен	1
3.24	Ограничение максимальной скорости (20км/ч)	6
3.24	Ограничение максимальной скорости (40км/ч)	6
	<i>ИТОГО:</i>	17

	<i>ЗНАКИ ОСОБЫХ ПРЕДПИСАНИЙ</i>	
5.19.1	<i>Пешеходный переход на флуоресцентной подложке желто-зеленого цвета</i>	6
5.19.2	<i>Пешеходный переход на флуоресцентной подложке желто-зеленого цвета</i>	6
5.20	<i>Искусственная неровность на флуоресцентной подложке желто-зеленого цвета</i>	12
	<i>ИТОГО:</i>	24
	<i>ЗНАКИ ДОПОЛНИТЕЛЬНОЙ ИНФОРМАЦИИ</i>	
8.13	<i>Расстояние до объекта</i>	1
8.14	<i>Расстояние до объекта</i>	1
8.2.1	<i>Зона действия (30м) на флуоресцентной подложке желто-зеленого цвета</i>	2
8.2.1	<i>Зона действия (150м) на флуоресцентной подложке желто-зеленого цвета</i>	4
8.2.1	<i>Зона действия (60м) на флуоресцентной подложке желто-зеленого цвета</i>	2
8.13	<i>Направление главной дороги</i>	4
	<i>ИТОГО:</i>	14
	<i>ВСЕГО:</i>	118







*СРО "Межрегиональная Ассоциация
по Проектированию и Незосударственной Экспертизе"
рег.№П-175-6372021918-01*

ООО «Альянс ПРОЕКТ»

*Свидетельство № П-175-6372021918-01 от 22 апреля 2014г.
Юридический адрес: 446482, Самарская область, Похвистневский район,
п. Филипповка, ул. Филипповская, д.21. Тел.: 8(932)551-44-99,*

*Проект организации дорожного движения
на автомобильную дорогу по ул. Косогорная
протяжённостью 0,48 км городского округа Похвистнево Самарской области.*

Директор

Фомин Д.В.

г. Похвистнево, 2015 г.

Содержание

№	Наименование
1.	<i>Пояснительная записка.</i>
2.	<i>Проект организации дорожного движения на автомобильную дорогу по ул. Косогорная протяженностью 0,48 км</i>
4.	<i>Номенклатура дорожных знаков по ул. Косогорная протяженностью 0,48 км</i>

Пояснительная записка.

Проект организации дорожного движения на автомобильную дорогу по ул. Косогорная городского округа Похвистнево Самарской области разработана ООО "Альянс Проект".

Проект организации дорожного движения на автомобильную дорогу разработана в соответствии с инструкцией "Порядок разработки и утверждения дислокаций дорожных знаков на автомобильные дороги", утверждённой ДОБДД МВД России 02.08.2006 г.

Расстановка дорожных знаков выполнена согласно ГОСТ Р52289-2004 "Технические средства организации дорожного движения. Правила применения".

Дорожные знаки приняты в соответствии ГОСТ Р52290-2004 "Знаки дорожные".

Номенклатура

дорожных знаков ул. Косогорная городского округа Похвистнево

Протяжённость участка 0,48 км, ширина участка 6,2 м.

Номер знака по ГОСТ Р 52290-2004	Наименование знака	Количество шт.
	<i>ПРЕДУПРЕЖДАЮЩИЕ ЗНАКИ</i>	
1.17	Искусственная неровность (на флуоресцентной подложке желто-зеленого цвета)	2
1.23	Дети (на флуоресцентной подложке желто-зеленого цвета)	4
	<i>ИТОГО:</i>	6
	<i>ЗНАКИ ПРИОРИТЕТА</i>	
2.1	Главная дорога	9
2.2	Конец главной дороги	1
2.4	Уступите дорогу	9
	<i>ИТОГО:</i>	19
	<i>ЗАПРЕЩАЮЩИЕ ЗНАКИ</i>	
3.24	Ограничение максимальной скорости (на флуоресцентной подложке желто-зеленого цвета)	4
3.28	Стоянка запрещена	4
	<i>ИТОГО:</i>	8
	<i>ЗНАКИ ОСОБЫХ ПЕРДПИСАНИЙ</i>	
5.19.1	Пешеходный переход (на флуоресцентной подложке желто-зеленого цвета)	2
5.19.2	Пешеходный переход (на флуоресцентной подложке желто-зеленого цвета)	2
5.20	Искусственная неровность (на флуоресцентной подложке желто-зеленого цвета)	4
	<i>ИТОГО:</i>	8

<i>Номер знака по ГОСТ Р 52290-2004</i>	<i>Наименование знака</i>	<i>Количество шт.</i>
	<i>ЗНАКИ ДОПОЛНИТЕЛЬНОЙ ИНФОРМАЦИИ</i>	
8.2.1	<i>Зона действия (на флуоресцентной подложке желто-зеленого цвета)</i>	4
8.2.2	<i>Зона действия</i>	2
8.13	<i>Направление главной дороги</i>	3
	<i>ИТОГО:</i>	9
	<i>ВСЕГО:</i>	49

*СРО "Межрегиональная Ассоциация
по Проектированию и Незосударственной Экспертизе"
рег.№П-175-6372021918-01*

ООО «Альянс ПРОЕКТ»

*Свидетельство № П-175-6372021918-01 от 22 апреля 2014г.
Юридический адрес: 446482, Самарская область, Похвистневский район,
п. Филипповка, ул. Филипповская, д.21.Тел.:8(932)551-44-99,*

Проект организации дорожного движения

*на автомобильную дорогу по ул. Краснопутиловская протяжённостью 1,251 км
городского округа Похвистнево Самарской области.*

Директор

Фомин Д.В.

г. Похвистнево, 2015 г.

Содержание

<i>№</i>	<i>Наименование</i>
1.	<i>Пояснительная записка.</i>
2.	<i>Проект организации дорожного движения на автомобильную дорогу по ул. Краснопутиловская протяжённостью 1,251 км</i>
4.	<i>Номенклатура дорожных знаков по ул. Краснопутиловская протяжённостью 1,251 км</i>

Пояснительная записка

Проект организации дорожного движения на автомобильную дорогу по ул. Краснопутиловская городского округа Похвистнево Самарской области разработана ООО "Альянс Проект".

Проект организации дорожного движения разработана в соответствии с инструкцией "Порядок разработки и утверждения дислокаций дорожных знаков на автомобильные дороги", утвержденной

ДОБДД МВД России 02.08.2006 г.

Расстановка дорожных знаков выполнена согласно ГОСТ Р52289-2004 "Технические средства организации дорожного движения. Правила применения".

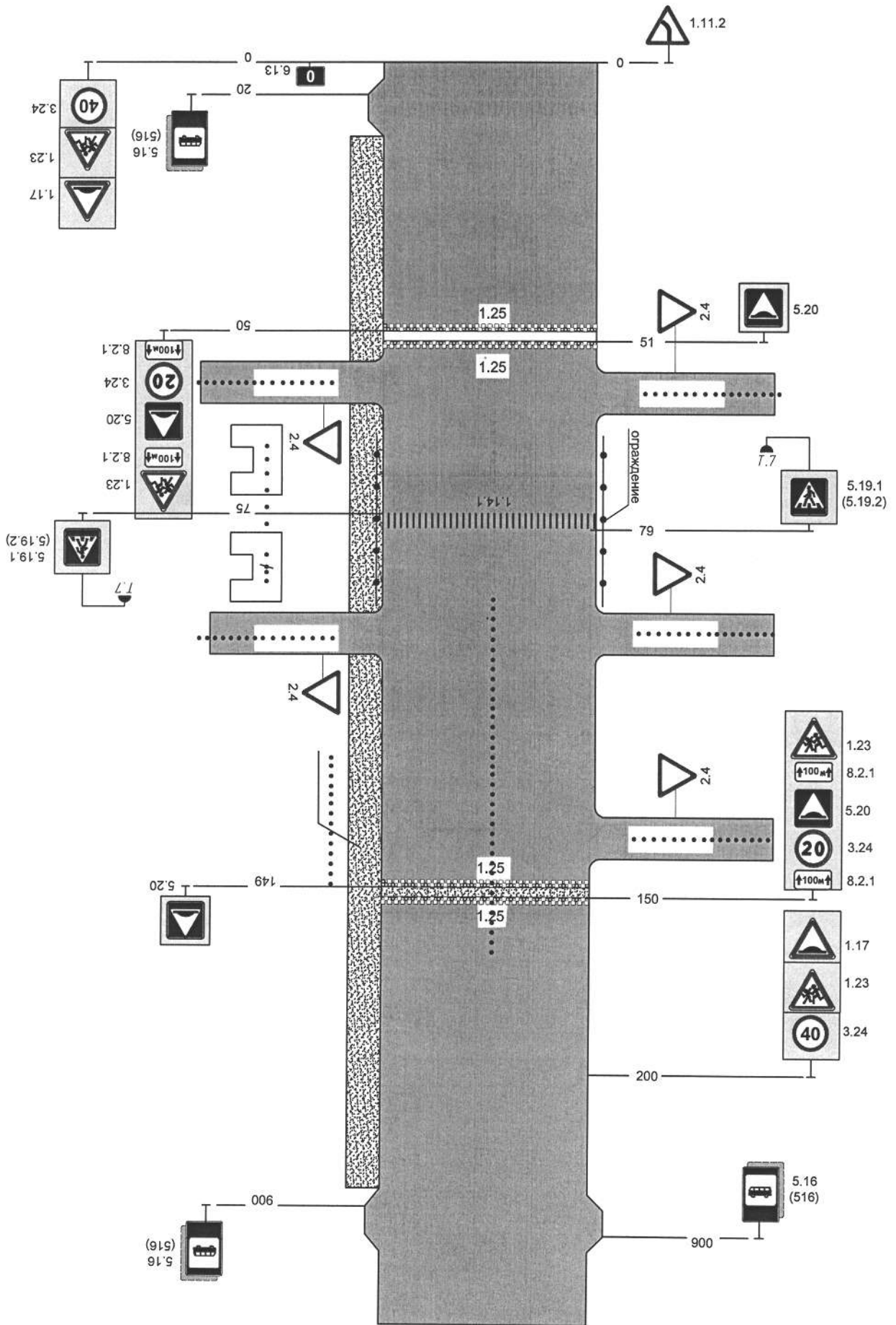
Дорожные знаки приняты в соответствии ГОСТ Р52290-2004 "Знаки дорожные".

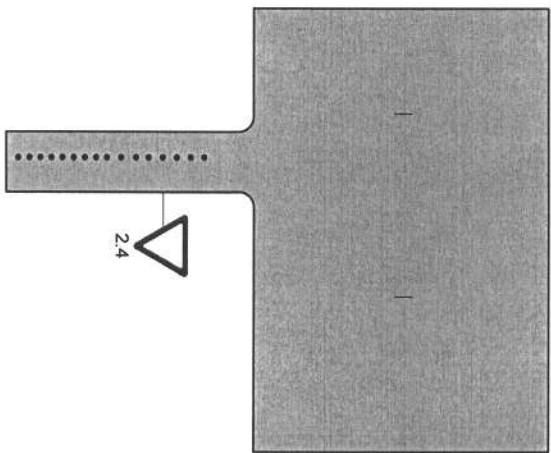
Номенклатура

дорожных знаков по ул. Краснопутиловская городского округа Покхвистнево

Протяжённость участка 1,251 км, ширина участка 6,0 м

Номер знака по ГОСТ Р 52290-2004	Наименование знака	Количество шт.
	<i>ПРЕДУПРЕЖДАЮЩИЕ ЗНАКИ</i>	
1.11.2	Опасный поворот	1
1.23	Дети на флуоресцентной подложке желто-зеленого цвета	4
1.17	Искусственная неровность на флуоресцентной подложке желто-зеленого цвета	2
	<i>ИТОГО:</i>	7
	<i>ЗНАКИ ПРИОРИТЕТА</i>	
2.4	Уступите дорогу	6
	<i>ЗАПРЕЩАЮЩИЕ ЗНАКИ</i>	
3.24	Ограничение максимальной скорости (40км/ч) на флуоресцентной подложке желто-зеленого цвета	4
	<i>ЗНАКИ ОСОБЫХ ПРЕДПИСАНИЙ</i>	
5.16	Место остановки автобуса	6
5.19.1	Пешеходный переход на флуоресцентной подложке желто-зеленого цвета	2
5.19.2	Пешеходный переход на флуоресцентной подложке желто-зеленого цвета	2
5.20	Искусственная неровность на флуоресцентной подложке желто-зеленого цвета	4
	<i>ИТОГО:</i>	14
	<i>ЗНАКИ ДОПОЛНИТЕЛЬНОЙ ИНФОРМАЦИИ</i>	
8.2.1	Зона действия (100м)	4
	<i>ВСЕГО:</i>	35





*СРО "Межрегиональная Ассоциация
по Проектированию и Незосударственной Экспертизе"
рег.№П-175-6372021918-01*

ООО «Альянс ПРОЕКТ»

*Свидетельство № П-175-6372021918-01 от 22 апреля 2014г.
Юридический адрес: 446482, Самарская область, Похвистневский район,
п. Филипповка, ул. Филипповская, д.21. Тел.: 8(932)551-44-99,*

Проект организации дорожного движения

*на автомобильную дорогу по ул. Куйбышева
протяжённостью 0,44 км городского округа*

Похвистнево Самарской области.

Директор

Фомин Д.В.

г. Похвистнево, 2015 г.

Содержание

№	Наименование
1.	<i>Пояснительная записка.</i>
2.	<i>Проект организации дорожного движения на автомобильную дорогу по ул. Куйдышева протяженностью 0,405 км</i>
4.	<i>Номенклатура дорожных знаков по ул. Куйдышева протяженностью 0,405 км</i>

Пояснительная записка.

Проект организации дорожного движения на автомобильную дорогу по ул. Куйбышева городского округа Похвистнево Самарской области разработана ООО "Альянс Проект".

Проект организации дорожного движения на автомобильную дорогу разработана в соответствии с инструкцией "Порядок разработки и утверждения дислокаций дорожных знаков на автомобильные дороги", утверждённой

ДОБДД МВД России 02.08.2006 г.

Расстановка дорожных знаков выполнена согласно ГОСТ Р52289-2004 "Технические средства организации дорожного движения. Правила применения".

Дорожные знаки приняты в соответствии ГОСТ Р52290-2004 "Знаки дорожные".

Номенклатура

дорожных знаков по ул. Куздышева городского округа Покхвистнево

Протяжённость участка 0,405 км, ширина участка 10,2

Номер знака по ГОСТ Р 52290-2004	Наименование знака	Количество шт.
<i>ЗНАКИ ПРИОРИТЕТА</i>		
2.1	Главная дорога	7
2.2	Конец главной дороги	2
2.4	Уступите дорогу	7
	<i>ИТОГО:</i>	16
<i>ЗАПРЕЩАЮЩИЕ ЗНАКИ</i>		
3.1	Въезд запрещен	2
3.18.1	Поворот направо запрещен	1
3.18.2	Поворот налево запрещен	1
	<i>ИТОГО:</i>	4
<i>ЗНАКИ ОСОБЫХ ПЕРДПИСАНИЙ</i>		
5.19.1	Пешеходный переход (на флуоресцентной подложке желто-зеленого цвета)	4
5.19.2	Пешеходный переход (на флуоресцентной подложке желто-зеленого цвета)	4
	<i>ИТОГО:</i>	8
<i>ИНФОРМАЦИОННЫЕ ЗНАКИ</i>		
6.4	Парковка	2
6.16	Стоп-линия	1
	<i>ИТОГО:</i>	3

<i>Номер знака по ГОСТ Р 52290-2004</i>	<i>Наименование знака</i>	<i>Количество шт.</i>
	<i>ЗНАКИ ДОПОЛНИТЕЛЬНОЙ ИНОРМАЦИИ</i>	
<i>8.11</i>	<i>Расстояние до объекта</i>	<i>1</i>
<i>8.13</i>	<i>Направление главной дороги</i>	<i>3</i>
<i>8.15</i>	<i>Слепые пешеходы</i>	<i>2</i>
<i>8.17</i>	<i>Инвалиды</i>	<i>2</i>
	<i>ИТОГО:</i>	<i>8</i>
	<i>ВСЕГО:</i>	<i>39</i>

*СРО "Межрегиональная Ассоциация
по Проектированию и Незосударственной Экспертизе"
рег.№П-175-6372021918-01*

ООО «Альянс ПРОЕКТ»

*Свидетельство № П-175-6372021918-01 от 22 апреля 2014г.
Юридический адрес: 446482, Самарская область, Похвистневский район,
п. Филипповка, ул. Филипповская, д.21. Тел.: 8(932)551-44-99,*

Проект организации дорожного движения

на автомобильную дорогу по ул. Ленинградская

протяжённостью 0,38 км городского округа Похвистнево Самарской области.

Директор

Фомин Д.В.

г. Похвистнево, 2015 г.

Содержание

<i>№</i>	<i>Наименование</i>
1.	<i>Пояснительная записка.</i>
2.	<i>Проект организации дорожного движения на автомобильную дорогу по ул. Ленинградская протяженностью 0,38 км</i>
4.	<i>Номенклатура дорожных знаков по ул. Ленинградская протяженностью 0,38 км</i>

Пояснительная записка

Проект организации дорожного движения на автомобильную дорогу по ул. Ленинградская городского округа Похвистнево Самарской области разработана ООО "Альянс Проект".

Проект организации дорожного движения на автомобильную дорогу разработан в соответствии с инструкцией "Порядок разработки и утверждения дислокаций дорожных знаков на автомобильные дороги", утверждённой ДОБДД МВД России 02.08.2006 г.

Расстановка дорожных знаков выполнена согласно ГОСТ Р52289-2004 "Технические средства организации дорожного движения. Правила применения".

Дорожные знаки приняты в соответствии ГОСТ Р52290-2004 "Знаки дорожные".

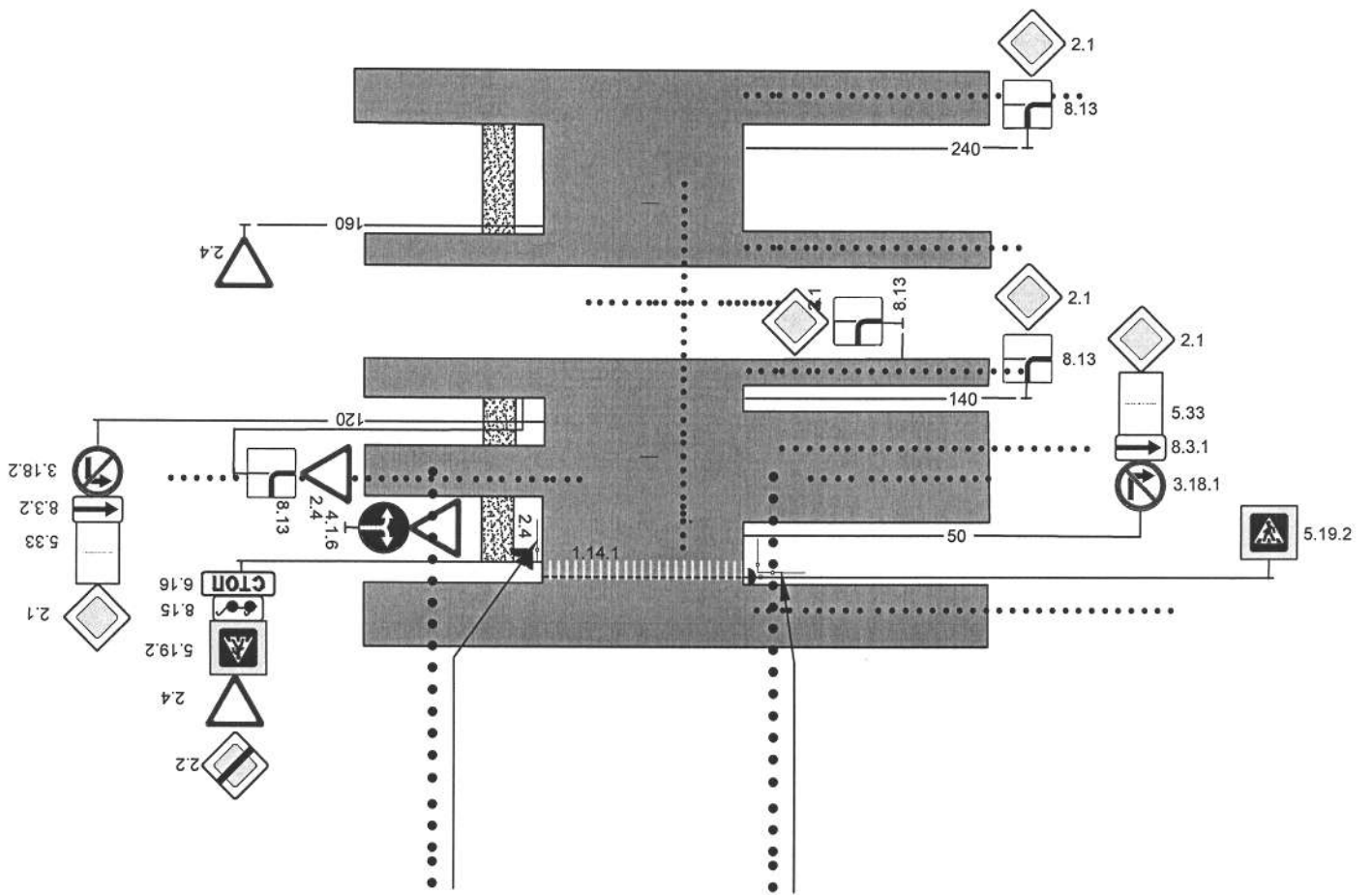
Номенклатура

дорожных знаков ул. Ленинградская городского округа Похвистнево

Протяжённость участка 0,38 км, ширина участка 9,4 м.

<i>Номер знака по ГОСТ Р 52290-2004</i>	<i>Наименование знака</i>	<i>Количество шт.</i>
<i>ЗНАКИ ПРИОРИТЕТА</i>		
2.1	<i>Главная дорога</i>	5
2.2	<i>Конец главной дороги</i>	1
2.4	<i>Уступите дорогу</i>	4
	<i>ИТОГО:</i>	10
<i>ЗАПРЕЩАЮЩИЕ ЗНАКИ</i>		
3.18.1	<i>Поворот направо запрещен</i>	1
3.18.2	<i>Поворот налево запрещен</i>	1
	<i>ИТОГО:</i>	2
<i>ПРЕДПИСЫВАЮЩИЕ ЗНАКИ</i>		
4.1.6	<i>Движение направо или налево</i>	1
<i>ЗНАКИ ОСОБЫХ ПЕРДПИСАНИЙ</i>		
5.19.2	<i>Пешеходный переход (на флуоресцентной подложке желто-зеленого цвета)</i>	2
5.33	<i>Пешеходная зона</i>	2
	<i>ИТОГО:</i>	4

	ВСЕГО:	25
<p>Номер знака по ГОСТ Р 52290-2004</p>	<p>Наименование знака</p> <p>ИНФОРМАЦИОННЫЕ ЗНАКИ</p> <p>Слон лунца</p> <p>ЗНАКИ ДОПОЛНИТЕЛЬНОЙ ИНФОРМАЦИИ</p> <p>Направленность действия</p> <p>Направленность действия</p> <p>Направленность знаков дорожных</p> <p>Служебные пешеходы</p>	<p>8.16</p> <p>8.31</p> <p>8.3.2</p> <p>8.13</p> <p>8.15</p>
<p>ГОСТ Р 52290-2004</p>	<p>Итого:</p>	<p>1</p> <p>1</p>
<p>Итого:</p>	<p>Итого:</p>	<p>1</p> <p>1</p>
<p>Количество шт.</p>	<p>Количество шт.</p>	<p>1</p> <p>1</p>



*СРО "Межрегиональная Ассоциация
по Проектированию и Незосударственной Экспертизе"
рег.№П-175-6372021918-01*

ООО «Альянс ПРОЕКТ»

*Свидетельство № П-175-6372021918-01 от 22 апреля 2014г.
Юридический адрес: 446482, Самарская область, Похвистневский район,
п. Филипповка, ул. Филипповская, д.21.Тел.:8(932)551-44-99,*

Проект организации дорожного движения

*на автомобильную дорогу по ул. Лермонтова, ул. Пушкина протяжённостью 1,918 км
городского округа Похвистнево Самарской области.*

Директор

Фомин Д.В.

г. Похвистнево, 2015 г.

Содержание

№	Наименование
1.	<i>Пояснительная записка.</i>
2.	<i>Проект организации дорожного движения на автомобильную дорогу по ул. Лермонтова, ул. Пушкина протяжённостью 1,918 км</i>
4.	<i>Номенклатура дорожных знаков по ул. Лермонтова, ул. Пушкина протяжённостью 1,918 км</i>

Пояснительная записка.

Проект организации дорожного движения на автомобильную дорогу по ул. Лермонтова, ул. Пушкина городского округа Похвистнево Самарской области разработана ООО "Альянс Проект".

Проект организации дорожного движения разработан в соответствии с инструкцией "Порядок разработки и утверждения дислокаций дорожных знаков на автомобильные дороги", утверждённой ДОБДД МВД России 02.08.2006 г.

Расстановка дорожных знаков выполнена согласно ГОСТ Р52289-2004 "Технические средства организации дорожного движения. Правила применения".

Дорожные знаки приняты в соответствии ГОСТ Р52290-2004 "Знаки дорожные".

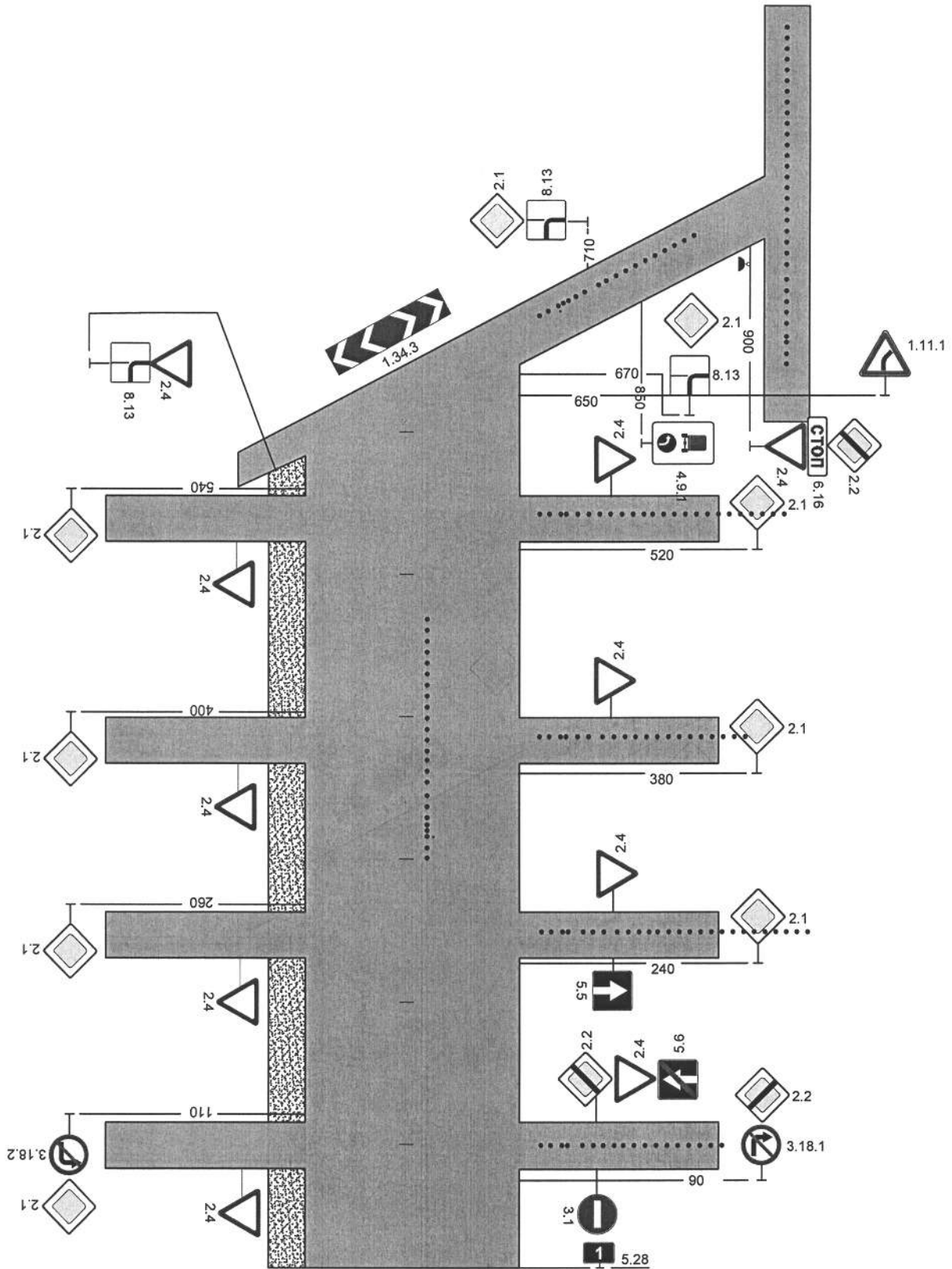
Номенклатура

дорожных знаков по ул. Лермонтова, ул. Пушкина городского округа Похвистнево

Протяжённость участка 1,918 км, ширина участка 6,3 м

Номер знака по ГОСТ Р 52290-2004	Наименование знака	Количество шт.
<i>ПРЕДУПРЕЖДАЮЩИЕ ЗНАКИ</i>		
1.11.1	Опасный поворот	1
1.23	Дети на флуоресцентной подложке желто-зеленого цвета	12
1.17	Искусственная неровность на флуоресцентной подложке желто-зеленого цвета	4
1.34.3	Направление поворота	1
	<i>ИТОГО:</i>	18
<i>ЗНАКИ ПРИОРИТЕТА</i>		
2.1	Главная дорога	17
2.2	Конец главной дороги	6
2.4	Уступите дорогу	19
	<i>ИТОГО:</i>	42
<i>ЗАПРЕЩАЮЩИЕ ЗНАКИ</i>		
3.1	Въезд запрещен	2
3.18.1	Поворот направо запрещен	1
3.18.2	Поворот налево запрещен	1
3.24	Ограничение максимальной скорости	14
3.27	Остановка запрещена	2
3.28	Стоянка запрещена	1
	<i>ИТОГО:</i>	21

	<i>ПРЕДПИСЫВАЮЩИЕ ЗНАКИ</i>	
4.3	<i>Круговое движение</i>	3
4.9.3	<i>Направление движения транспортных средств с опасными грузами</i>	1
4.9.1	<i>Направление движения транспортных средств с опасными грузами</i>	2
	<i>ИТОГО:</i>	6
	<i>ЗНАКИ ОСОБЫХ ПРЕДПИСАНИЙ</i>	
5.5	<i>Дорога с односторонним движением</i>	1
5.6	<i>Конец дороги с односторонним движением</i>	1
5.16	<i>Место остановки автобуса или троллейбуса</i>	2
5.19.1	<i>Пешеходный переход на флуоресцентной подложке желто-зеленого цвета</i>	6
5.19.2	<i>Пешеходный переход на флуоресцентной подложке желто-зеленого цвета</i>	6
5.20	<i>Искусственная неровность</i>	8
	<i>ИТОГО:</i>	24
	<i>ЗНАКИ ДОПОЛНИТЕЛЬНОЙ ИНФОРМАЦИИ</i>	
8.13	<i>Направление главной дороги</i>	12
8.2.1	<i>Зона действия на флуоресцентной подложке желто-зеленого цвета</i>	16
	<i>ИТОГО:</i>	28
	<i>ИНФОРМАЦИОННЫЕ ЗНАКИ</i>	
6.16	<i>Стоп-линия</i>	1
	<i>ВСЕГО:</i>	140



*СРО "Межрегиональная Ассоциация
по Проектированию и Негосударственной Экспертизе"
рег.№П-175-6372021918-01*

ООО «Альянс ПРОЕКТ»

*Свидетельство № П-175-6372021918-01 от 22 апреля 2014г.
Юридический адрес: 446482, Самарская область, Похвистневский район,
п. Филипповка, ул. Филипповская, д.21.Тел.:8(932)551-44-99,*

Проект организации дорожного движения

*на автомобильную дорогу по ул. М. Горького протяжённостью 1,564 км
городского округа Похвистнево Самарской области.*

Директор

Фомин Д.В.

г. Похвистнево, 2015 г.

Содержание

<i>№</i>	<i>Наименование</i>
1.	<i>Пояснительная записка.</i>
2.	<i>Проект организации дорожного движения на автомобильную дорогу по ул. М. Горького протяжённостью 1,564 км</i>
4.	<i>Номенклатура дорожных знаков по ул. М. Горького протяжённостью 1,564 км</i>

Пояснительная записка.

Проект организации дорожного движения на автомобильную дорогу по ул. М. Горького городского округа Похвистнево Самарской области разработана ООО "Альянс Проект".

Проект организации дорожного движения разработан в соответствии с инструкцией "Порядок разработки и утверждения дислокаций дорожных знаков на автомобильные дороги", утверждённой ДОБДД МВД России 02.08.2006 г.

Расстановка дорожных знаков выполнена согласно ГОСТ Р52289-2004 "Технические средства организации дорожного движения. Правила применения".

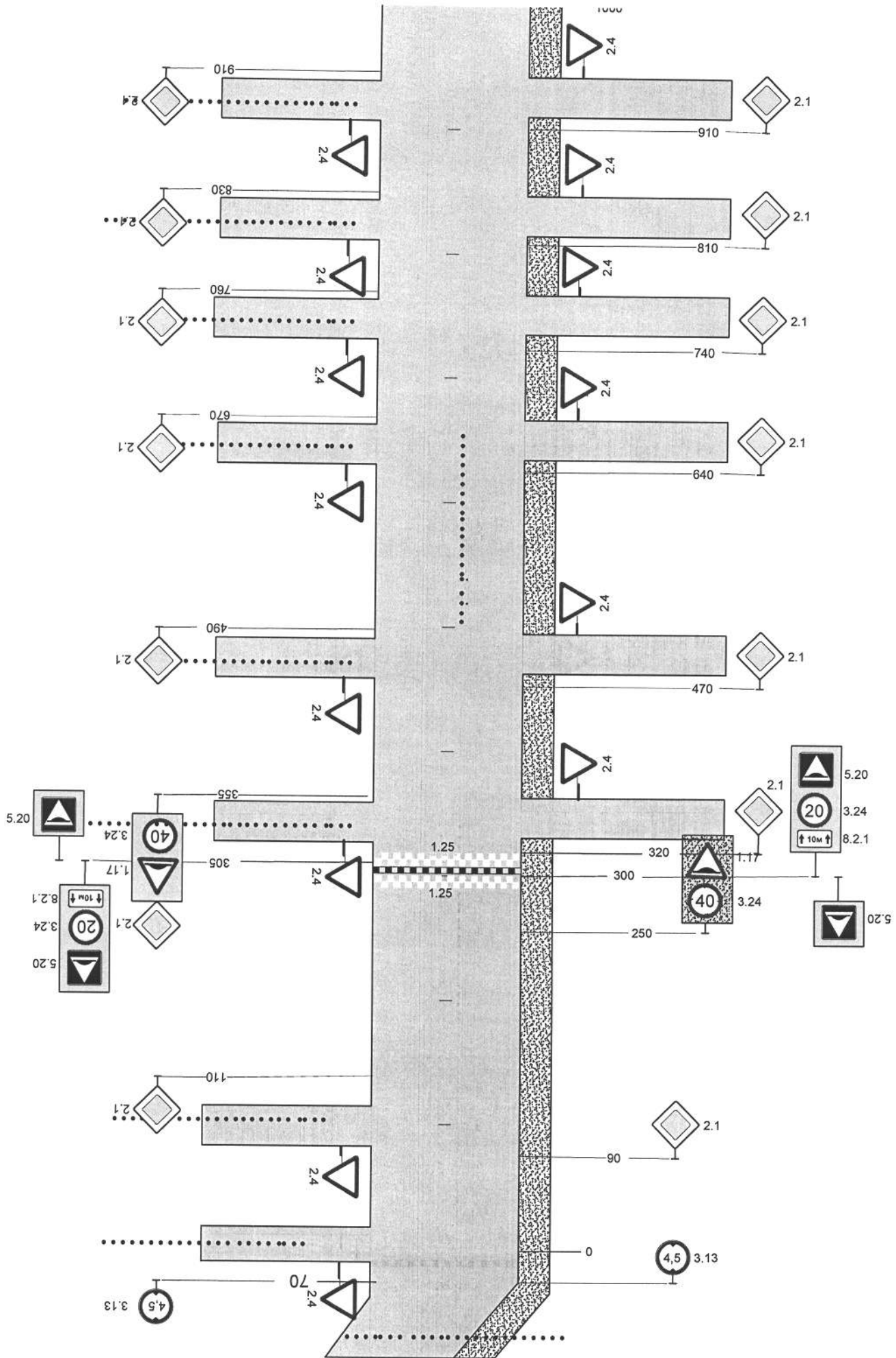
Дорожные знаки приняты в соответствии ГОСТ Р52290-2004 "Знаки дорожные".

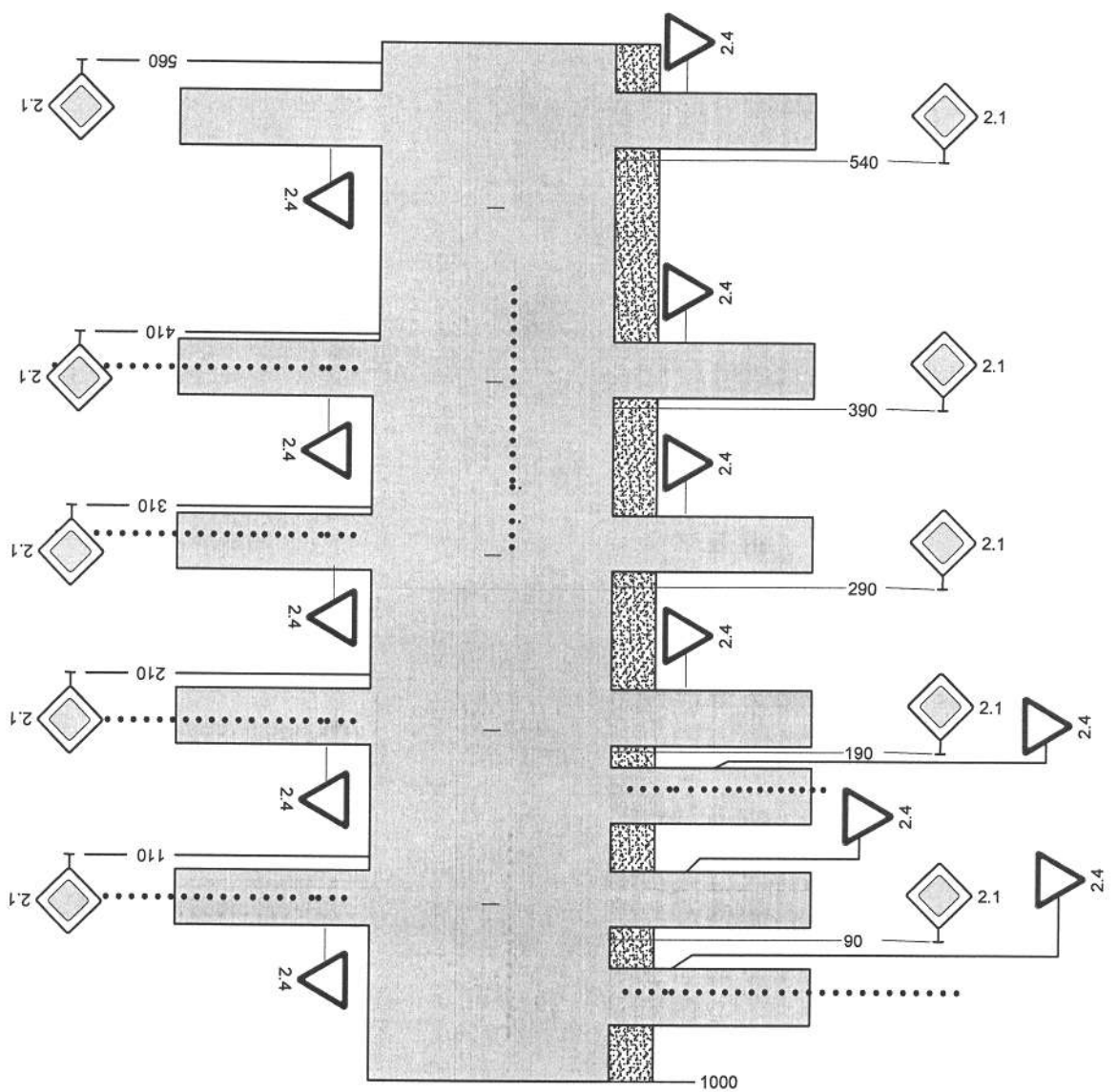
Номенклатура

дорожных знаков по ул. М. Горького городского округа Похвистнево

Протяжённость участка 1,564 км, ширина участка 5,3 м

Номер знака по ГОСТ Р 52290-2004	Наименование знака	Количество шт.
	<i>ПРЕДУПРЕЖДАЮЩИЕ ЗНАКИ</i>	
1.17	Искусственная неровность на флуоресцентной подложке желто-зеленого цвета	2
	<i>ЗНАКИ ПРИОРИТЕТА</i>	
2.1	Главная дорога	24
2.4	Уступите дорогу	26
	<i>ИТОГО:</i>	<i>50</i>
	<i>ЗАПРЕЩАЮЩИЕ ЗНАКИ</i>	
3.24	Ограничение максимальной скорости на флуоресцентной подложке желто-зеленого цвета	4
3.13	Ограничение высоты	
	<i>ЗНАКИ ОСОБЫХ ПРЕДПИСАНИЙ</i>	
5.20	Искусственная неровность на флуоресцентной подложке желто-зеленого цвета	4
	<i>ЗНАКИ ДОПОЛНИТЕЛЬНОЙ ИНФОРМАЦИИ</i>	
8.2.1	Зона действия на флуоресцентной подложке желто-зеленого цвета	2
	<i>ВСЕГО:</i>	<i>62</i>





*СРО "Межрегиональная Ассоциация
по Проектированию и Негосударственной Экспертизе"
рез.№П-175-6372021918-01*

ООО «Альянс ПРОЕКТ»

*Свидетельство № П-175-6372021918-01 от 22 апреля 2014г.
Юридический адрес: 446482, Самарская область, Похвистневский район,
п. Филипповка, ул. Филипповская, д.21.Тел.:8(932)551-44-99,*

Проект организации дорожного движения

*на автомобильную дорогу по ул. Малиновского протяжённостью 1,017 км
городского округа Похвистнево Самарской области.*

Директор

Фомин Д.В.

г. Похвистнево, 2015 г.

Содержание

№	Наименование
1.	<i>Пояснительная записка.</i>
2.	<i>Проект организации дорожного движения на автомобильную дорогу по ул. Малиновского протяжённостью 1,017 км</i>
4.	<i>Номенклатура дорожных знаков по ул. Малиновского протяжённостью 1,017 км</i>

Пояснительная записка

Проект организации дорожного движения на автомобильную дорогу по ул. Малиновского городского округа Похвистнево Самарской области разработана ООО "Альянс Проект".

Проект организации дорожного движения разработан в соответствии с инструкцией "Порядок разработки и утверждения дислокаций дорожных знаков на автомобильные дороги", утверждённой ДОБДД МВД России 02.08.2006 г.

Расстановка дорожных знаков выполнена согласно ГОСТ Р52289-2004 "Технические средства организации дорожного движения. Правила применения".

Дорожные знаки приняты в соответствии ГОСТ Р52290-2004 "Знаки дорожные".

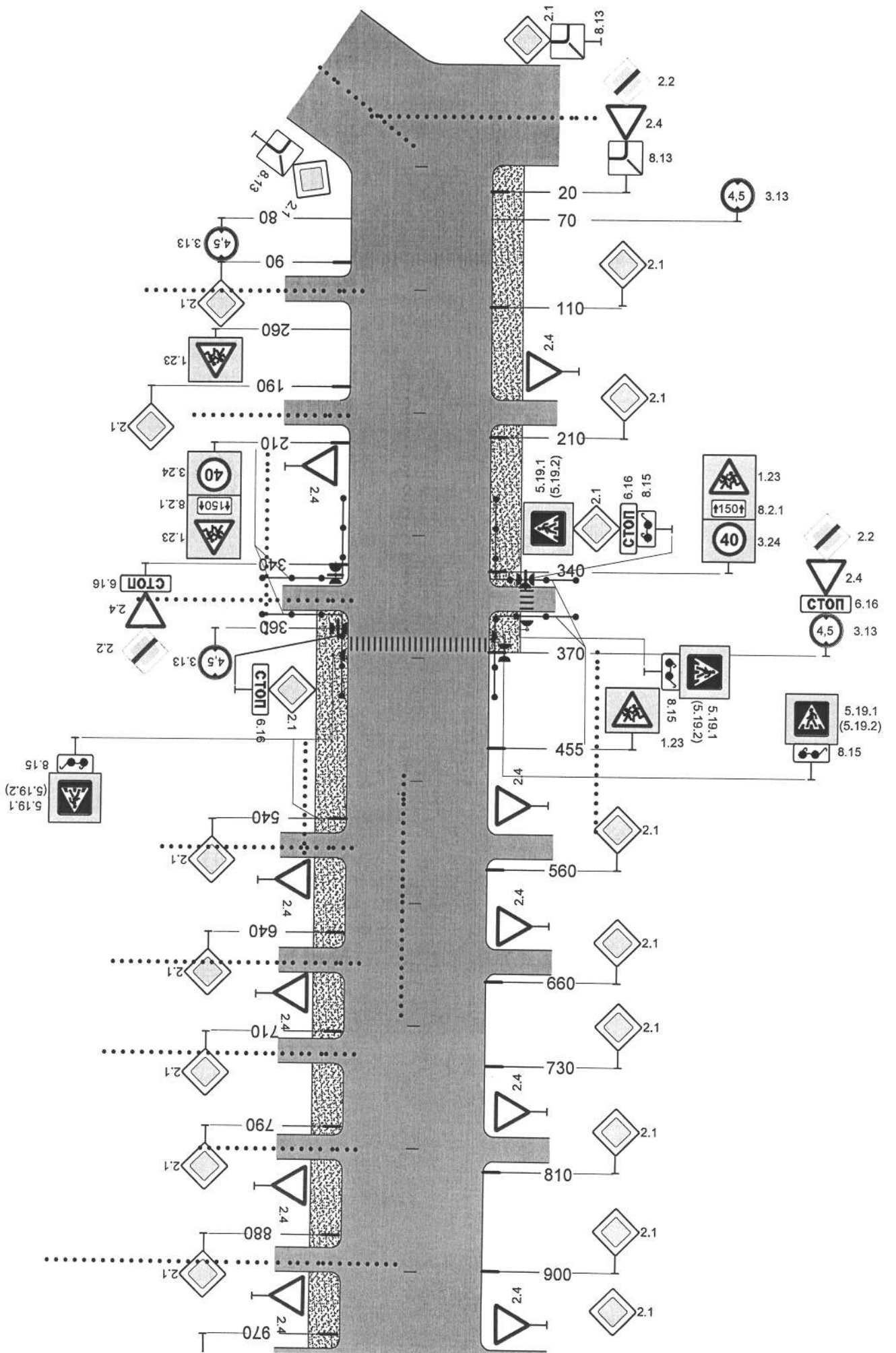
Номенклатура

дорожных знаков по ул. Малиновского городского округа Похвистнево

Протяжённость участка 1,017 км, ширина участка 5,6 м

Номер знака по ГОСТ Р 52290-2004	Наименование знака	Количество шт.
	<i>ПРЕДУПРЕЖДАЮЩИЕ ЗНАКИ</i>	
1.23	Дети на флуоресцентной подложке желто-зеленого цвета	4
	<i>ЗНАКИ ПРИОРИТЕТА</i>	
2.1	Главная дорога	20
2.2	Конец главной дороги	3
2.4	Уступите дорогу	14
	<i>ИТОГО:</i>	37
	<i>ЗАПРЕЩАЮЩИЕ ЗНАКИ</i>	
3.13	Ограничение высоты	4
3.24	Ограничение максимальной скорости на флуоресцентной подложке желто-зеленого цвета	2
	<i>ИТОГО:</i>	6
	<i>ЗНАКИ ДОПОЛНИТЕЛЬНОЙ ИНФОРМАЦИИ</i>	
8.13	Направление главной дороги	3
8.2.1	Зона действия на флуоресцентной подложке желто-зеленого цвета	2
	<i>ИТОГО:</i>	5
	<i>ЗНАКИ ОСОБЫХ ПРЕДПИСАНИЙ</i>	
5.19.1	Пешеходный переход на флуоресцентной подложке желто-зеленого цвета	4
5.19.2	Пешеходный переход на флуоресцентной подложке желто-зеленого цвета	4
	<i>ИТОГО:</i>	8
	<i>ИНФОРМАЦИОННЫЕ ЗНАКИ</i>	
6.16	Стоп линия	4

<i>ЗНАКИ ДОПОЛНИТЕЛЬНОЙ ИНФОРМАЦИИ</i>		
<i>8.15</i>	<i>Слепые переходы</i>	<i>4</i>
	<i>ВСЕГО:</i>	<i>68</i>



*СРО "Межрегиональная Ассоциация
по Проектированию и Негосударственной Экспертизе"
рез.№П-175-6372021918-01*

ООО «Альянс ПРОЕКТ»

*Свидетельство № П-175-6372021918-01 от 22 апреля 2014г.
Юридический адрес: 446482, Самарская область, Похвистневский район,
п. Филипповка, ул. Филипповская, д.21.Тел.:8(932)551-44-99,*

Проект организации дорожного движения

*на автомобильную дорогу по ул. Матросова протяжённостью 0,44 км
городского округа Похвистнево Самарской области.*

Директор

Фомин Д.В.

г. Похвистнево, 2015 г.

Содержание

№	Наименование
1.	<i>Пояснительная записка.</i>
2.	<i>Проект организации дорожного движения на автомобильную дорогу по ул. Матросова протяжённостью 0,44 км</i>
4.	<i>Номенклатура дорожных знаков по ул. Матросова протяжённостью 0,44 км</i>

Пояснительная записка

Проект организации дорожного движения на автомобильную дорогу по ул. Матросова городского округа Похвистнево Самарской области разработана ООО "Альянс Проект".

Проект организации дорожного движения разработан в соответствии с инструкцией "Порядок разработки и утверждения дислокаций дорожных знаков на автомобильные дороги", утверждённой

ДОБДД МВД России 02.08.2006 г.

Расстановка дорожных знаков выполнена согласно ГОСТ Р52289-2004 "Технические средства организации дорожного движения. Правила применения".

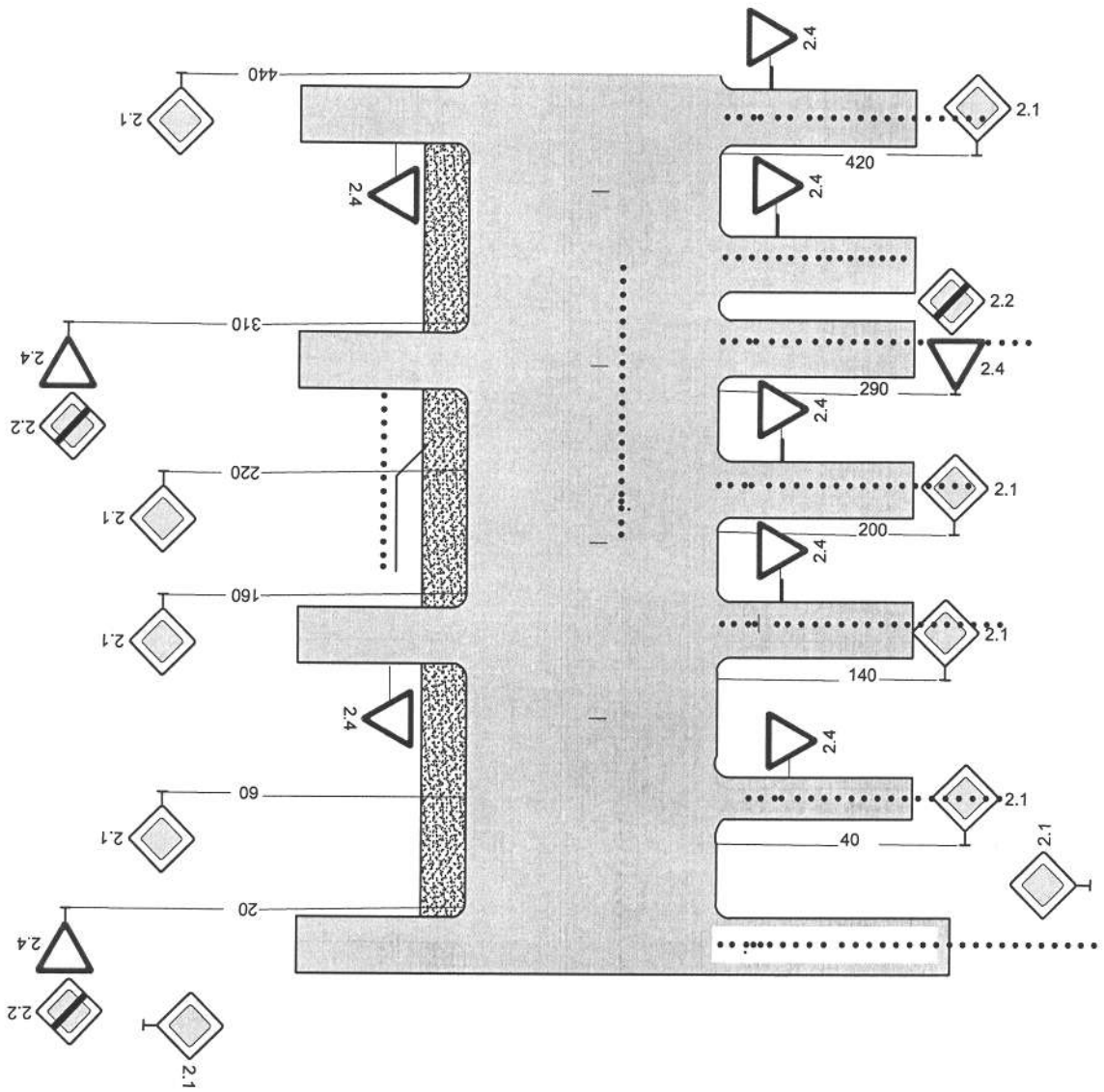
Дорожные знаки приняты в соответствии ГОСТ Р52290-2004 "Знаки дорожные".

Номенклатура

дорожных знаков по ул. Матросова городского округа Похвистнево

Протяжённость участка 0,44 км, ширина участка 5,3 м

<i>Номер знака по ГОСТ Р 52290-2004</i>	<i>Наименование знака</i>	<i>Количество шт.</i>
	<i>ЗНАКИ ПРИОРИТЕТА</i>	
<i>2.1</i>	<i>Главная дорога</i>	<i>8</i>
<i>2.2</i>	<i>Конец главной дороги</i>	<i>3</i>
<i>2.4</i>	<i>Уступите дорогу</i>	<i>10</i>
	<i>ИТОГО:</i>	<i>21</i>
	<i>ВСЕГО:</i>	<i>21</i>



*СРО "Межрегиональная Ассоциация
по Проектированию и Незосударственной Экспертизе"
рег.№П-175-6372021918-01*

ООО «Альянс ПРОЕКТ»

*Свидетельство № П-175-6372021918-01 от 22 апреля 2014г.
Юридический адрес: 446482, Самарская область, Похвистневский район,
п. Филипповка, ул. Филипповская, д.21. Тел.: 8(932)551-44-99,*

Проект организации дорожного движения

на автомобильную дорогу по ул. Мира

протяжённостью 2,01 км городского округа Похвистнево Самарской области.

Директор

Фомин Д.В.

г. Похвистнево, 2015 г.

Содержание

<i>№</i>	<i>Наименование</i>
1.	<i>Пояснительная записка.</i>
2.	<i>Проект организации дорожного движения на автомобильную дорогу по ул. Мира протяженностью 2,01 км</i>
4.	<i>Номенклатура дорожных знаков по ул.Мира протяженностью 2,01 км</i>

Пояснительная записка.

Проект организации дорожного движения на автомобильную дорогу по ул. Мира городского округа Похвистнево Самарской области разработана ООО "Альянс Проект".

Проект организации дорожного движения на автомобильную дорогу разработана в соответствии с инструкцией "Порядок разработки и утверждения дислокаций дорожных знаков на автомобильные дороги", утверждённой ДОБДД МВД России 02.08.2006 г.

Расстановка дорожных знаков выполнена согласно ГОСТ Р52289-2004 "Технические средства организации дорожного движения. Правила применения".

Дорожные знаки приняты в соответствии ГОСТ Р52290-2004 "Знаки дорожные".

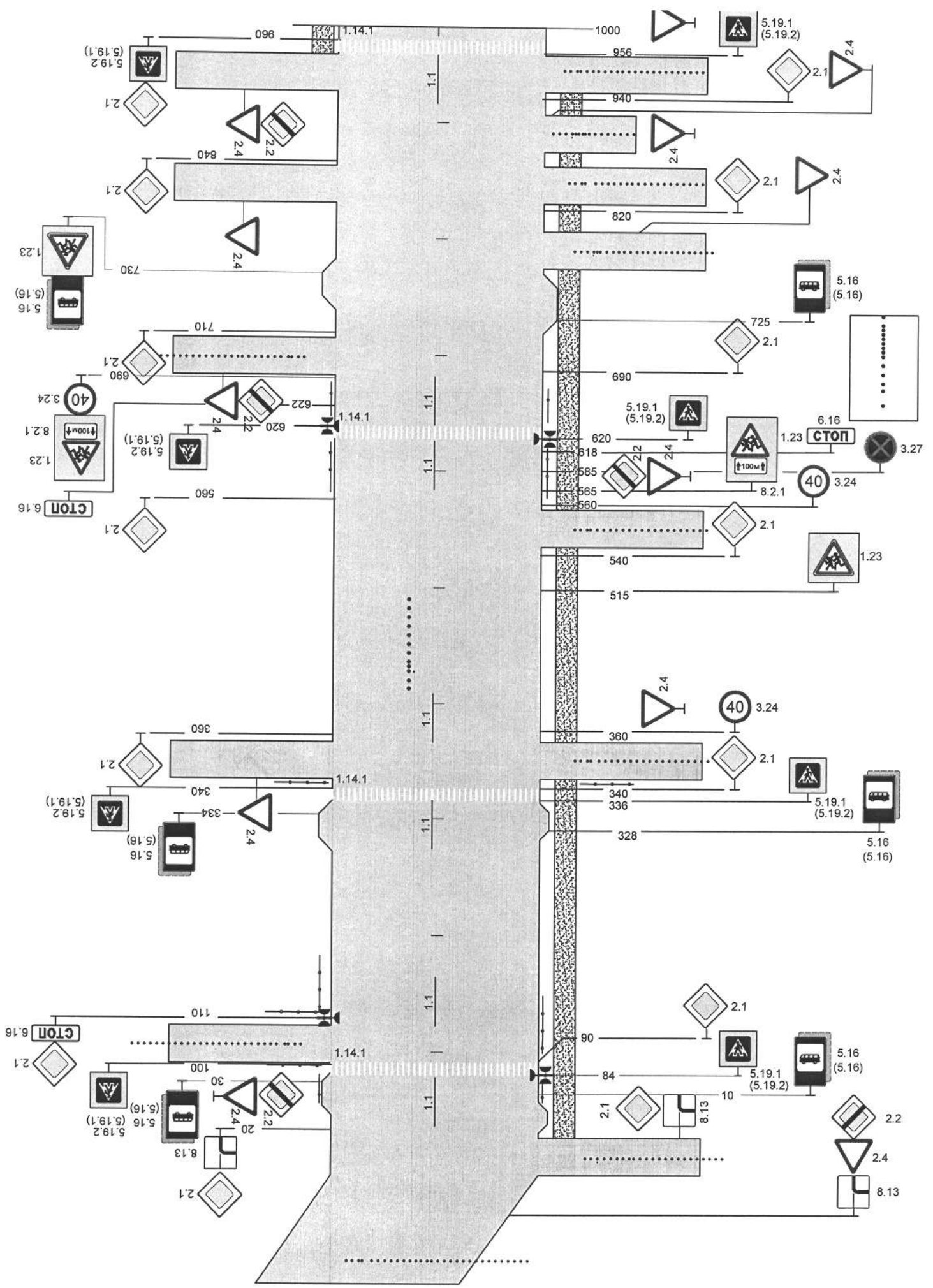
Номенклатура

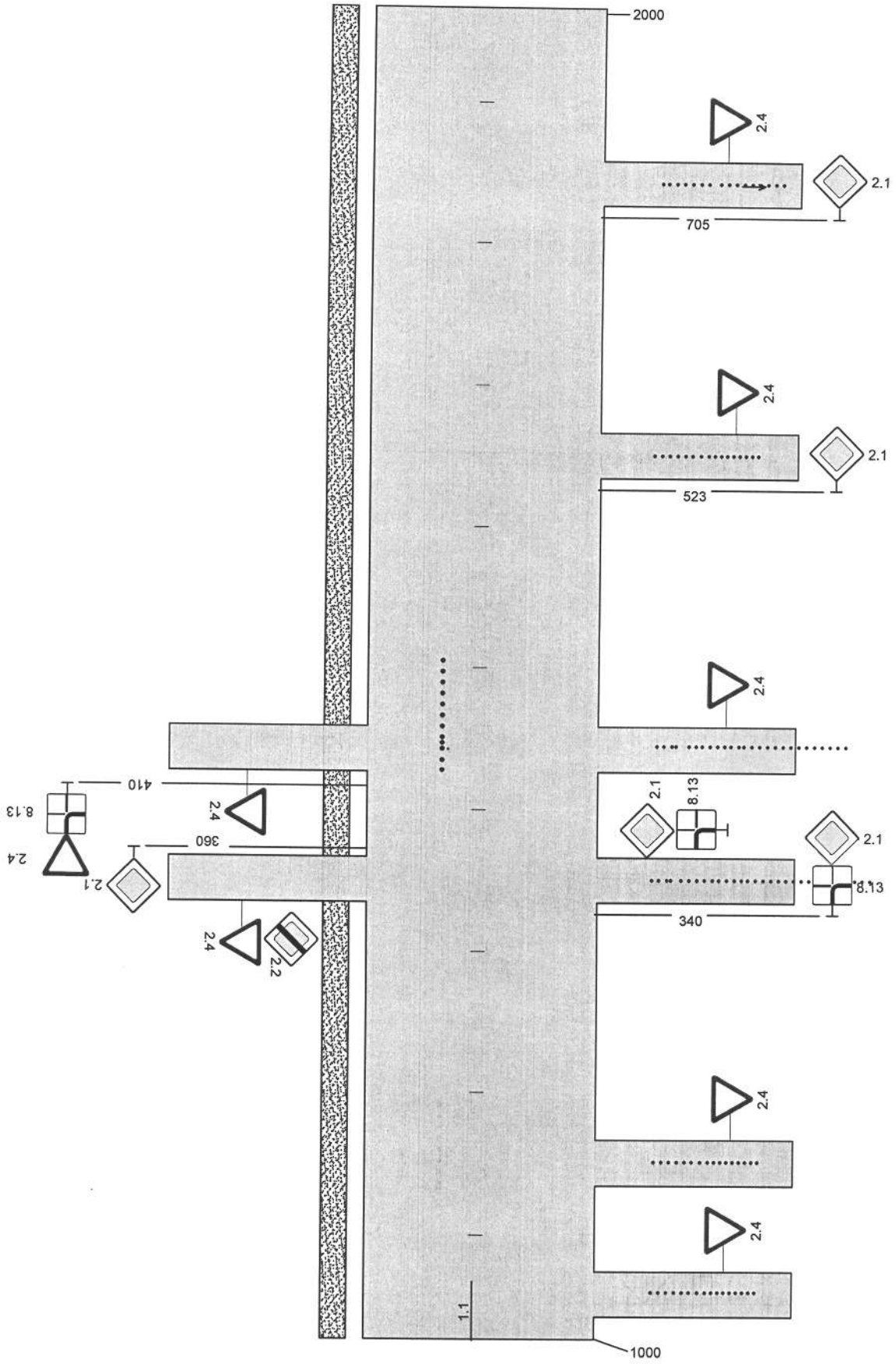
дорожных знаков по ул. Мира городского округа Похвистнево

Протяжённость участка 2,01 км, ширина участка 8,0 м.

Номер знака по ГОСТ Р 52290-2004	Наименование знака	Количество шт.
	<i>ПРЕДУПРЕЖДАЮЩИЕ ЗНАКИ</i>	
1.23	Дети (на флуоресцентной подложке желто-зеленого цвета)	4
	<i>ИТОГО:</i>	4
	<i>ЗНАКИ ПРИОРИТЕТА</i>	
2.1	Главная дорога	19
2.2	Конец главной дороги	6
2.4	Уступите дорогу	20
	<i>ИТОГО:</i>	45
	<i>ЗАПРЕЩАЮЩИЕ ЗНАКИ</i>	
3.24	Ограничение максимальной скорости	3
3.27	Остановка запрещена	1
	<i>ИТОГО:</i>	4
	<i>ЗНАКИ ОСОБЫХ ПЕРДПИСАНИЙ</i>	
5.16	Место остановки автобуса	6
5.19.1	Пешеходный переход (на флуоресцентной подложке желто-зеленого цвета)	8
5.19.2	Пешеходный переход (на флуоресцентной подложке желто-зеленого цвета)	8
	<i>ИТОГО:</i>	22

Номер знака по ГОСТ Р 52290-2004	Наименование знака	Количество шт.
6.16	<i>ИНФОРМАЦИОННЫЕ ЗНАКИ</i>	3
	<i>Стоп-линия</i> <div style="text-align: right;"><i>ИТОГО:</i></div>	3
8.2.1 8.13	<i>ЗНАКИ ДОПОЛНИТЕЛЬНОЙ ИНОРМАЦИИ</i>	
	<i>Зона действия (на флуоресцентной подложке желто-зеленого цвета)</i> <i>Направление главной дороги</i> <div style="text-align: right;"><i>ИТОГО:</i></div>	2 6 8
	<i>ВСЕГО:</i>	56





*СРО "Межрегиональная Ассоциация
по Проектированию и Незосударственной Экспертизе"
рег.№П-175-6372021918-01*

ООО «Альянс ПРОЕКТ»

*Свидетельство № П-175-6372021918-01 от 22 апреля 2014г.
Юридический адрес: 446482, Самарская область, Похвистневский район,
п. Филипповка, ул. Филипповская, д.21. Тел: 8(932)551-44-99,*

Проект организации дорожного движения

на автомобильную дорогу по ул. Н.Полевая

протяжённостью 1,53 км городского округа Похвистнево Самарской области.

Директор

Фомин Д.В.

г. Похвистнево, 2015 г.

Содержание

№	Наименование
1.	<i>Пояснительная записка.</i>
2.	<i>Проект организации дорожного движения на автомобильную дорогу по ул. Н.Полевая протяженностью 1,53 км</i>
4.	<i>Номенклатура дорожных знаков по ул. Н.Полевая протяженностью 1,53 км</i>

Пояснительная записка

Проект организации дорожного движения на автомобильную дорогу по ул. Н.Полевая городского округа Похвистнево Самарской области разработана ООО "Альянс Проект".

Проект организации дорожного движения на автомобильную дорогу разработана в соответствии с инструкцией "Порядок разработки и утверждения дислокаций дорожных знаков на автомобильные дороги", утверждённой ДОБДД МВД России 02.08.2006 г.

Расстановка дорожных знаков выполнена согласно ГОСТ Р52289-2004 "Технические средства организации дорожного движения. Правила применения".

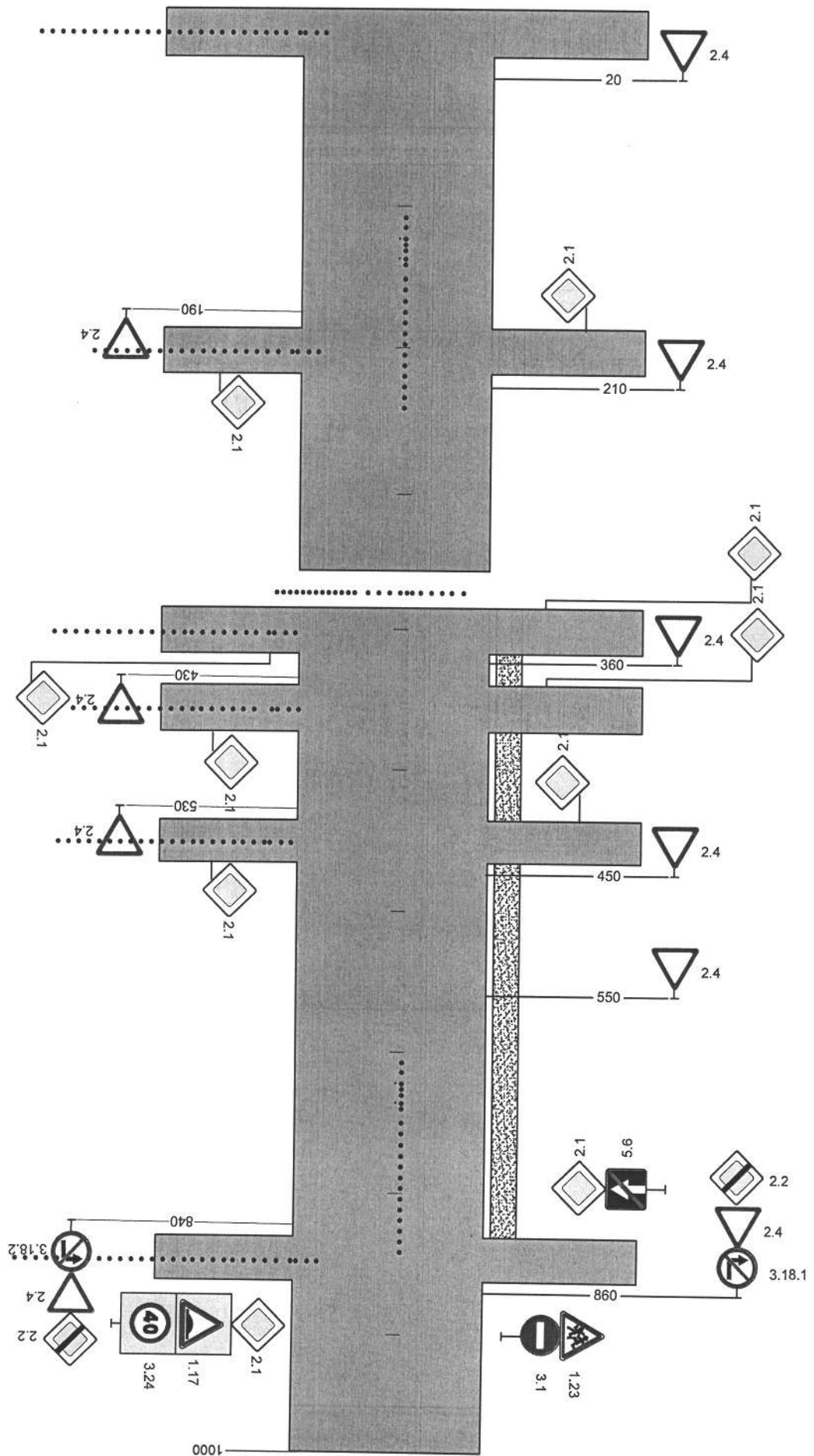
Дорожные знаки приняты в соответствии ГОСТ Р52290-2004 "Знаки дорожные".

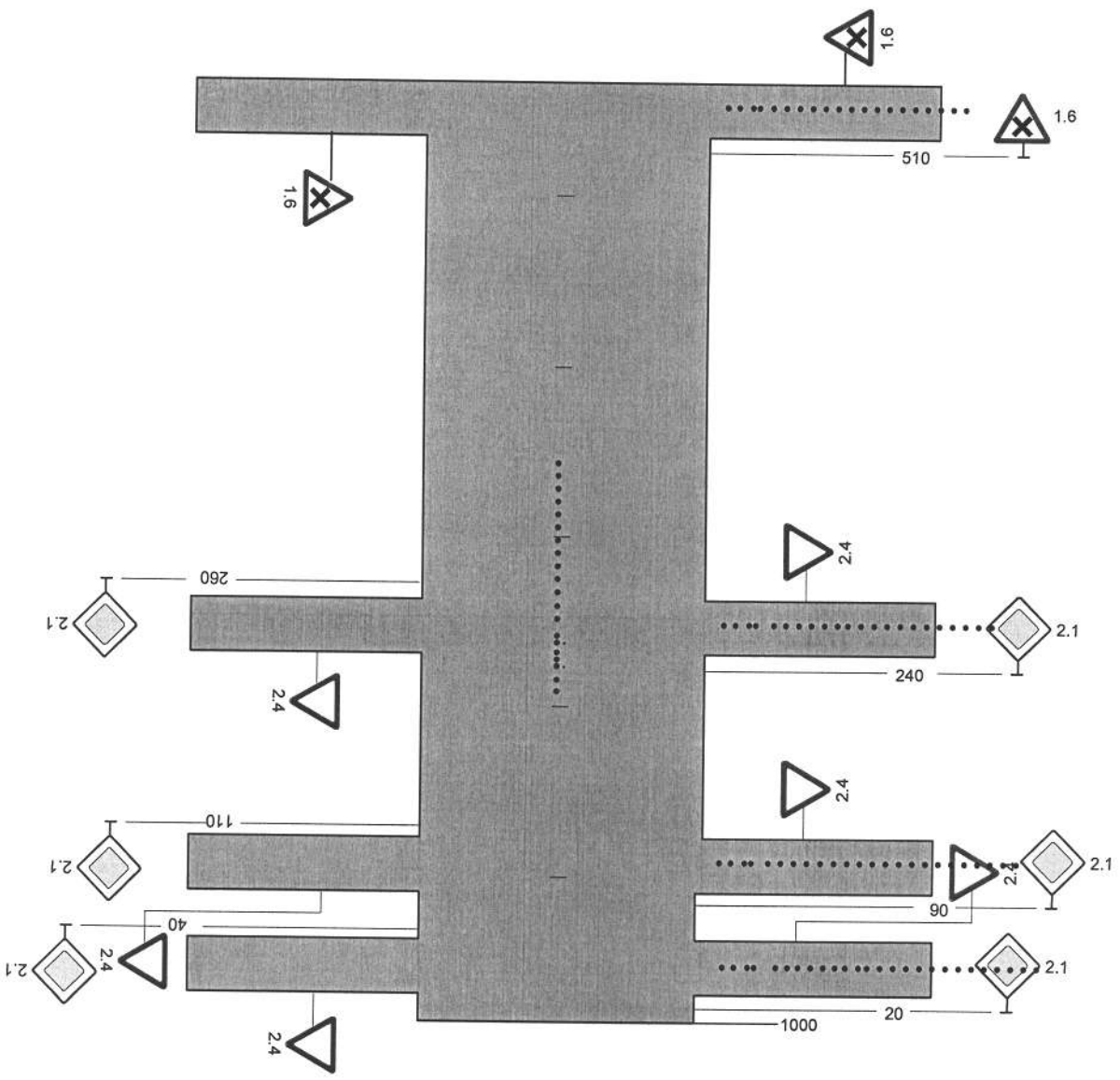
Номенклатура

дорожных знаков по ул. Н.Полевая городского округа Похвистнево

Протяжённость участка 1,53 км, ширина участка 10,0 м.

Номер знака по ГОСТ Р 52290-2004	Наименование знака	Количество шт.
	<i>ПРЕДУПРЕЖДАЮЩИЕ ЗНАКИ</i>	
1.6	Пересечение равнозначных дорог	3
1.17	Искусственная неровность (на флуоресцентной подложке желто-зеленого цвета)	1
1.23	Дети	1
	<i>ИТОГО:</i>	5
	<i>ЗНАКИ ПРИОРИТЕТА</i>	
2.1	Главная дорога	16
2.2	Конец главной дороги	2
2.4	Уступите дорогу	16
	<i>ИТОГО:</i>	34
	<i>ЗАПРЕЩАЮЩИЕ ЗНАКИ</i>	
3.1	Въезд запрещен	1
3.18.1	Поворот направо запрещен	1
3.18.2	Поворот налево запрещен	1
3.24	Ограничение максимальной скорости (на флуоресцентной подложке желто-зеленого цвета)	1
	<i>ИТОГО:</i>	4
	<i>ЗНАКИ ОСОБЫХ ПЕРДПИСАНИИ</i>	
5.6	Конец дороги с односторонним движением	1
	<i>ИТОГО:</i>	1
	<i>ВСЕГО:</i>	44





*СРО "Межрегиональная Ассоциация
по Проектированию и Незосударственной Экспертизе"
рег.№П-175-6372021918-01*

ООО «Альянс ПРОЕКТ»

*Свидетельство № П-175-6372021918-01 от 22 апреля 2014г.
Юридический адрес: 446482, Самарская область, Похвистневский район,
п. Филипповка, ул. Филипповская, д.21. Тел.: 8(932)551-44-99,*

Проект организации дорожного движения

на автомобильную дорогу по ул. Неверова

протяженностью 0,984 км городского округа Похвистнево Самарской области.

Директор

Фомин Д.В.

г. Похвистнево, 2015 г.

Содержание

№	Наименование
1.	<i>Пояснительная записка.</i>
2.	<i>Проект организации дорожного движения на автомобильную дорогу по ул. Неверова протяженностью 0,984 км</i>
4.	<i>Номенклатура дорожных знаков по ул. Неверова протяженностью 0,984 км</i>

Пояснительная записка

Проект организации дорожного движения на автомобильную дорогу по ул. Неверова городского округа Похвистнево Самарской области разработана ООО "Альянс Проект".

Проект организации дорожного движения на автомобильную дорогу разработана в соответствии с инструкцией "Порядок разработки и утверждения дислокаций дорожных знаков на автомобильные дороги", утвержденной ДОБДД МВД России 02.08.2006 г.

Расстановка дорожных знаков выполнена согласно ГОСТ Р52289-2004 "Технические средства организации дорожного движения. Правила применения".

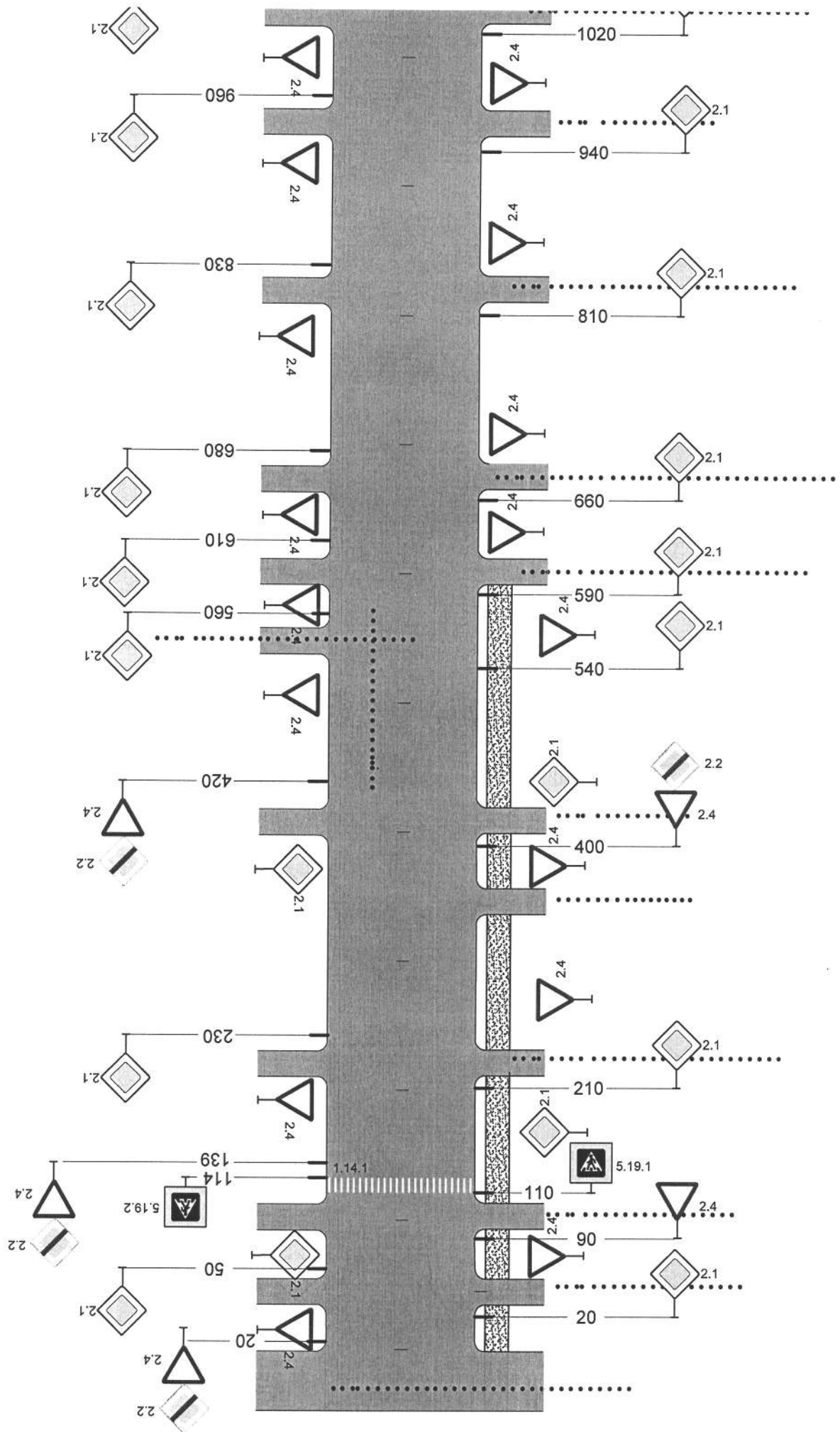
Дорожные знаки приняты в соответствии ГОСТ Р52290-2004 "Знаки дорожные".

Номенклатура

дорожных знаков по ул. Неверова городского округа Похвистнево

Протяжённость участка 0,984км, ширина участка 5,8 м.

<i>Номер знака по ГОСТ Р 52290-2004</i>	<i>Наименование знака</i>	<i>Количество шт.</i>
<i>ЗНАКИ ПРИОРИТЕТА</i>		
2.1	<i>Главная дорога</i>	20
2.2	<i>Конец главной дороги</i>	4
2.4	<i>Уступите дорогу</i>	22
	<i>ИТОГО:</i>	46
<i>ЗНАКИ ОСОБЫХ ПЕРДПИСАНИЙ</i>		
5.19.1	<i>Пешеходный переход (на флуоресцентной подложке желто-зеленого цвета)</i>	1
5.19.2	<i>Пешеходный переход (на флуоресцентной подложке желто-зеленого цвета)</i>	1
	<i>ИТОГО:</i>	2
	<i>ВСЕГО:</i>	48



*СРО "Межрегиональная Ассоциация
по Проектированию и Незосударственной Экспертизе"
рез.№П-175-6372021918-01*

ООО «Альянс ПРОЕКТ»

*Свидетельство № П-175-6372021918-01 от 22 апреля 2014г.
Юридический адрес: 446482, Самарская область, Похвистневский район,
п. Филипповка, ул. Филипповская, д.21. Тел.: 8(932)551-44-99,*

Проект организации дорожного движения

*на автомобильную дорогу под ж/д мостом протяжённостью 0,24 км
городского округа Похвистнево Самарской области.*

Директор

Фомин Д.В.

г. Похвистнево, 2015 г.

Содержание

№	Наименование
1.	<i>Пояснительная записка.</i>
2.	<i>Проект организации дорожного движения на автомобильную дорогу под ж/д мостом протяжённостью 0,24 км</i>
4.	<i>Номенклатура дорожных знаков по проезду под ж/д мостом протяжённостью 0,24 км</i>

Пояснительная записка.

Проект организации дорожного движения на автомобильную дорогу под ж/д мостом городского округа Похвистнево Самарской области разработана ООО "Альянс Проект".

Проект организации дорожного движения разработан в соответствии с инструкцией "Порядок разработки и утверждения дислокаций дорожных знаков на автомобильные дороги", утвержденной

ДОБДД МВД России 02.08.2006 г.

Расстановка дорожных знаков выполнена согласно ГОСТ Р52289-2004 "Технические средства организации дорожного движения. Правила применения".

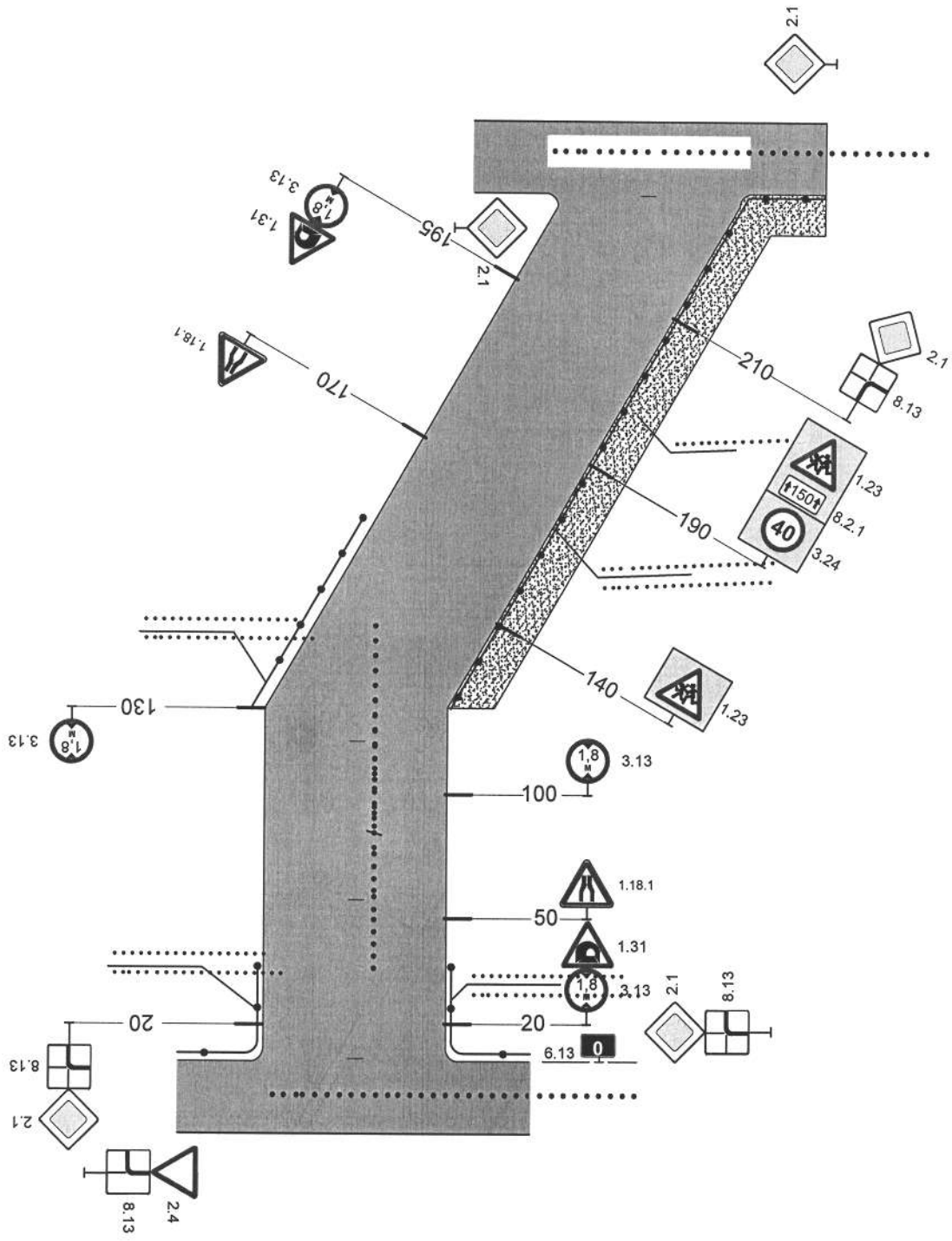
Дорожные знаки приняты в соответствии ГОСТ Р52290-2004 "Знаки дорожные".

Номенклатура

дорожных знаков по проезду под ж/д мостом городского округа Покхвистнево

Протяжённость участка 0,24 км, ширина участка 6,0 м

Номер знака по ГОСТ Р 52290-2004	Наименование знака	Количество шт.
	<i>ПРЕДУПРЕЖДАЮЩИЕ ЗНАКИ</i>	
1.23	Дети на флуоресцентной подложке желто-зеленого цвета	2
1.31	Тоннель	2
1.18.1	Сужение дороги	2
	<i>ИТОГО:</i>	6
	<i>ЗНАКИ ПРИОРИТЕТА</i>	
2.1	Главная дорога	2
2.4	Уступите дорогу	1
	<i>ИТОГО:</i>	3
	<i>ЗАПРЕЩАЮЩИЕ ЗНАКИ</i>	
3.13	Ограничение высоты (1.8м)	4
	<i>ЗНАКИ ДОПОЛНИТЕЛЬНОЙ ИНФОРМАЦИИ</i>	
8.13	Направление главной дороги	2
8.2.1	Зона действия на флуоресцентной подложке желто-зеленого цвета	1
	<i>ИТОГО:</i>	3
	<i>ВСЕГО:</i>	16



*СРО "Межрегиональная Ассоциация
по Проектированию и Незосударственной Экспертизе"
рег.№П-175-6372021918-01*

ООО «Альянс ПРОЕКТ»

*Свидетельство № П-175-6372021918-01 от 22 апреля 2014г.
Юридический адрес: 446482, Самарская область, Похвистневский район,
п. Филипповка, ул. Филипповская, д.21.Тел.:8(932)551-44-99,*

Проект организации дорожного движения

*на автомобильную дорогу по ул. Революционная протяжённостью 5,1 км
городского округа Похвистнево Самарской области.*

Директор

Фомин Д.В.

г. Похвистнево, 2015 г.

Содержание

№	Наименование
1.	<i>Пояснительная записка.</i>
2.	<i>Проект организации дорожного движения на автомобильную дорогу по ул. Революционная протяжённостью 5,1 км</i>
4.	<i>Наименование дорожных знаков по ул. Революционная протяжённостью 5,1 км</i>

Пояснительная записка

Проект организации дорожного движения на автомобильную дорогу по ул. Революционная городского округа Похвистнево Самарской области разработана ООО "Альянс Проект".

Проект организации дорожного движения разработан в соответствии с инструкцией "Порядок разработки и утверждения дислокаций дорожных знаков на автомобильные дороги", утвержденной ДОБДД МВД России 02.08.2006 г.

Расстановка дорожных знаков выполнена согласно ГОСТ Р52289-2004 "Технические средства организации дорожного движения. Правила применения".

Дорожные знаки приняты в соответствии ГОСТ Р52290-2004 "Знаки дорожные".

Номенклатура

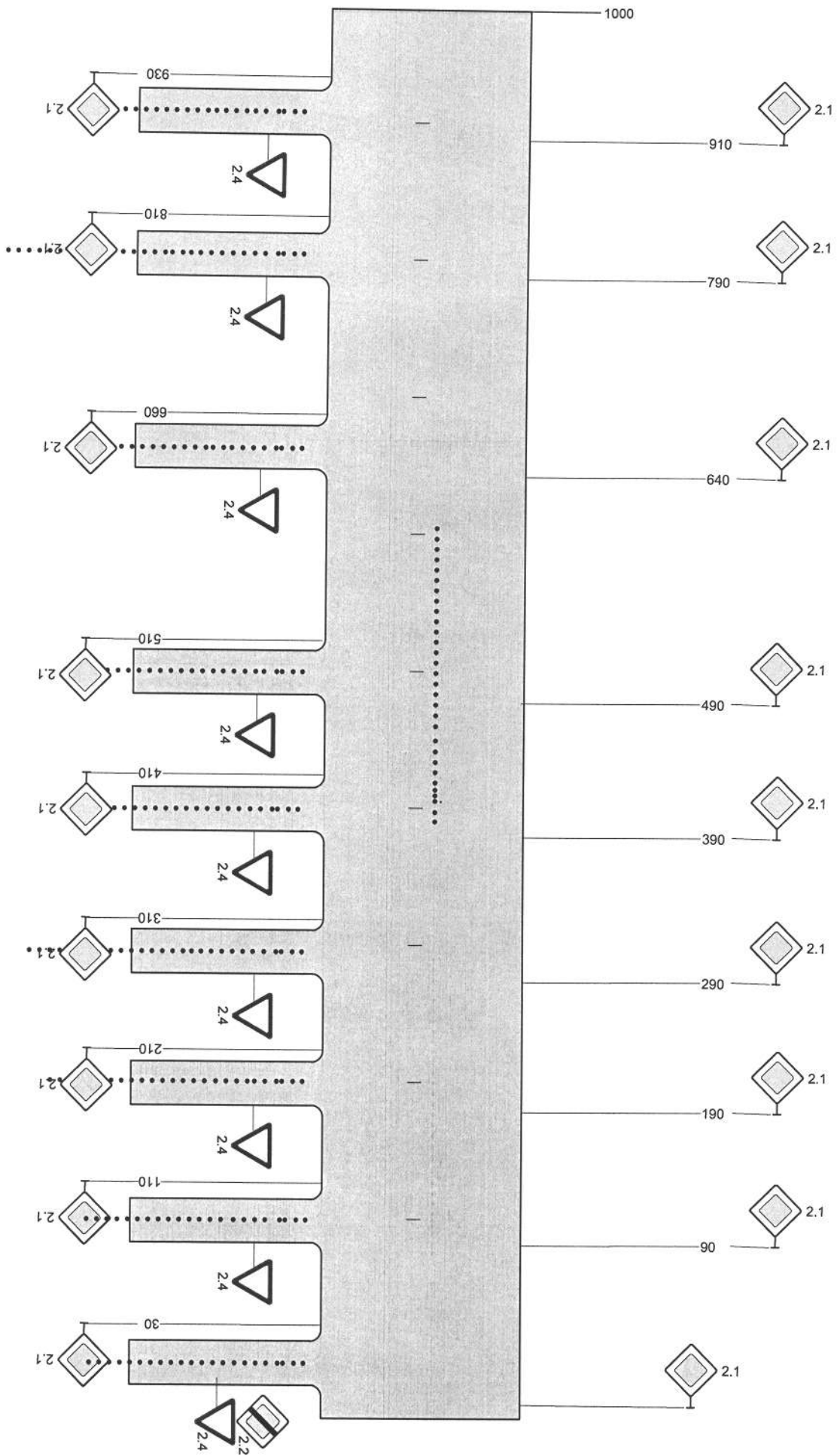
дорожных знаков по ул. Революционная городского округа Похвистнево

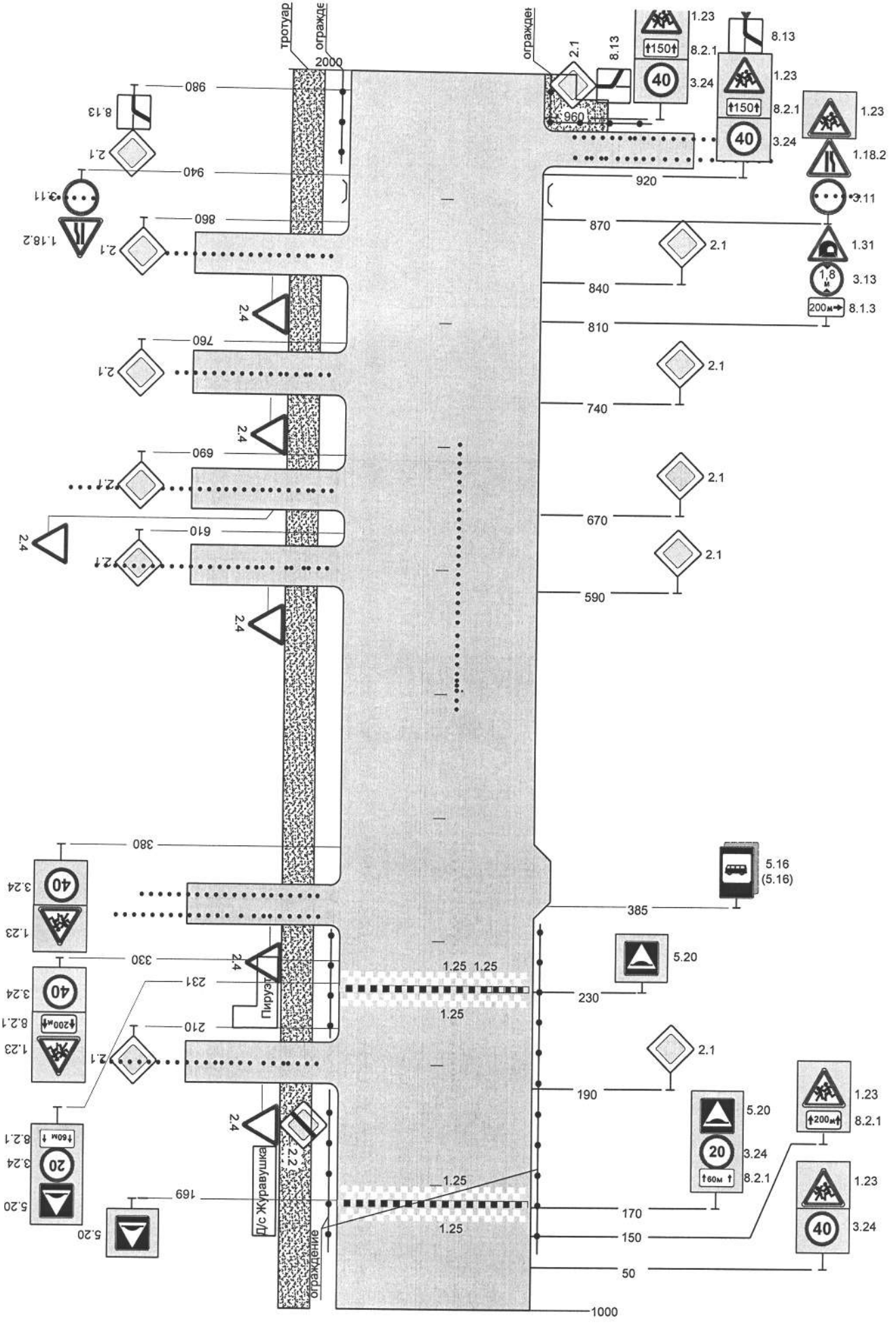
Протяжённость участка 5,1 км, ширина участка 7,2 м

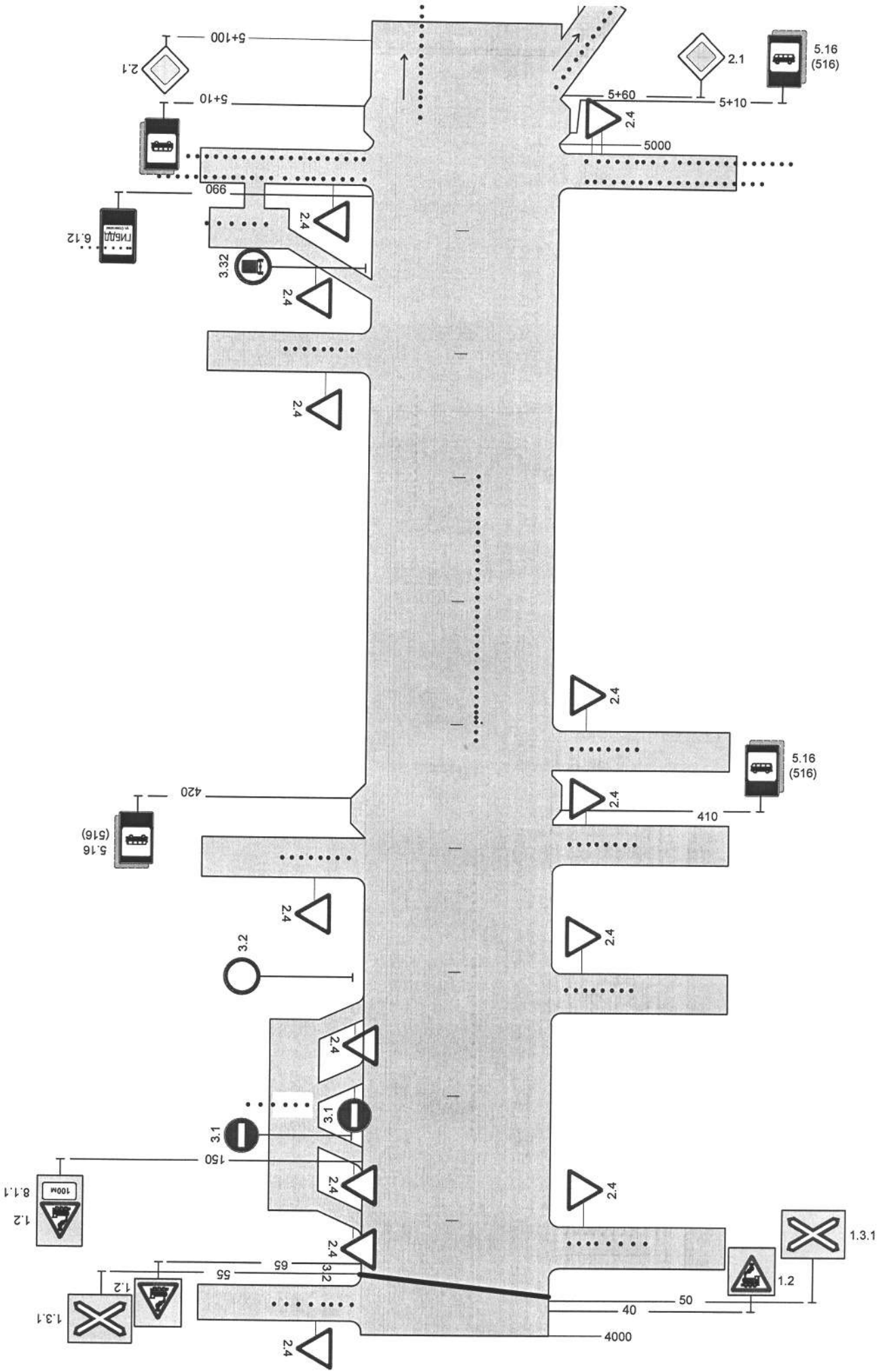
Номер знака по ГОСТ Р 52290-2004	Наименование знака	Количество шт.
<i>ПРЕДУПРЕЖДАЮЩИЕ ЗНАКИ</i>		
1.2	Железнодорожный переезд без шлагбаума на флуоресцентной подложке желто-зеленого цвета	4
1.3.1	Однопутная железная дорога на флуоресцентной подложке желто-зеленого цвета	2
1.17	Искусственная неровность на флуоресцентной подложке желто-зеленого цвета	2
1.18.2	Сужение дороги	2
1.23	Дети на флуоресцентной подложке желто-зеленого цвета	9
1.31	Тоннель	2
	<i>ИТОГО:</i>	21
<i>ЗНАКИ ПРИОРИТЕТА</i>		
2.1	Главная дорога	53
2.2	Конец главной дороги	5
2.4	Уступите дорогу	45
	<i>ИТОГО:</i>	103
<i>ПРЕДПИСЫВАЮЩИЕ ЗНАКИ</i>		
4.9.3	Направление движения транспортных средств с опасными грузами	1
<i>ИНФОРМАЦИОННЫЕ ЗНАКИ</i>		
5.15	Место стоянки	2
6.16	Стоп-линия	11
	<i>ИТОГО:</i>	13

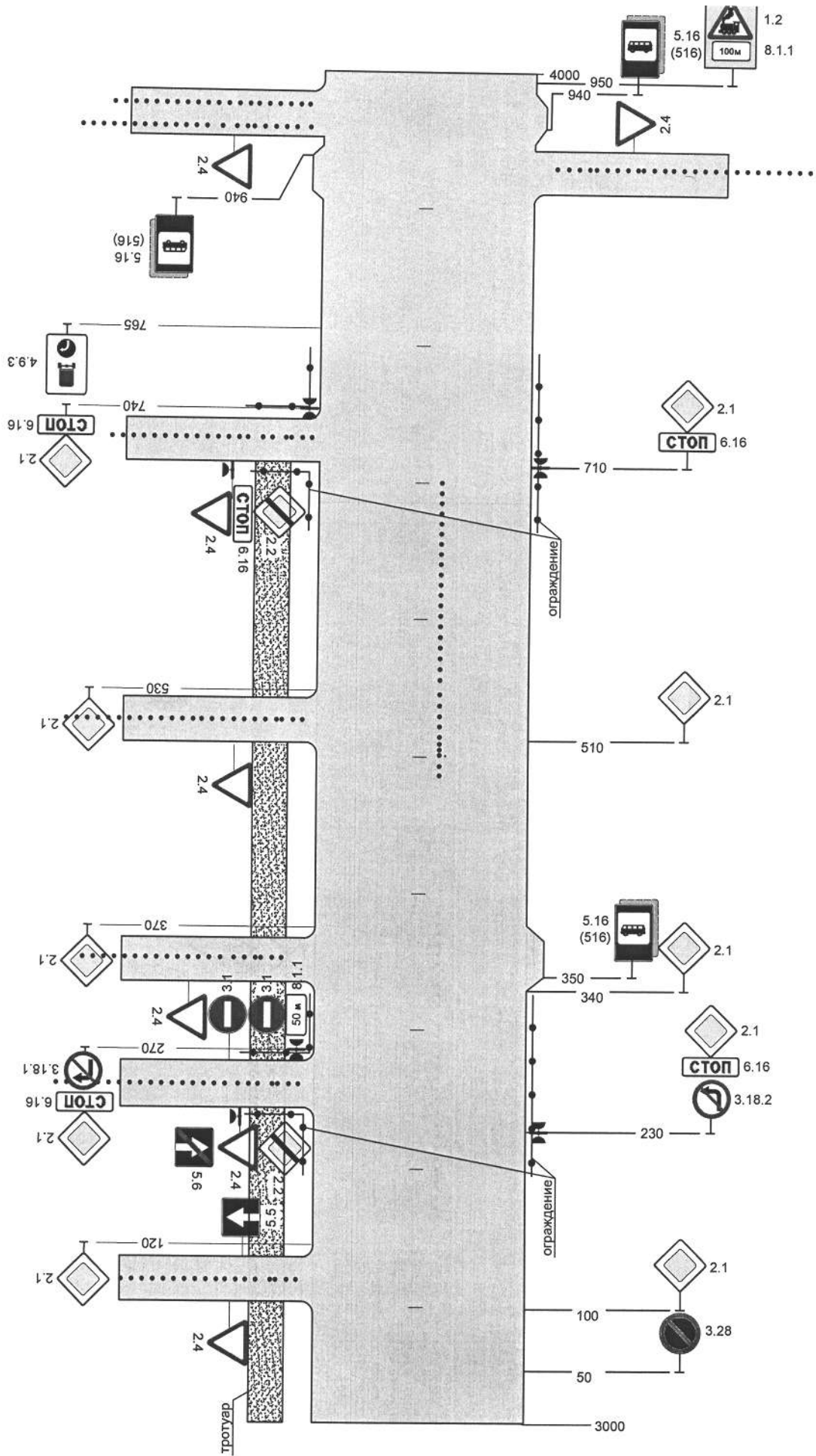
<i>ЗНАКИ ОСОБЫХ ПРЕДПИСАНИЙ</i>		
5.5	<i>Дорога с односторонним движением</i>	1
5.6	<i>Конец дороги с односторонним движением</i>	1
5.16	<i>Место остановки автобуса и (или) троллейбуса</i>	24
5.19.1	<i>Пешеходный переход на флуоресцентной подложке желто-зеленого цвета</i>	14
5.19.2	<i>Пешеходный переход на флуоресцентной подложке желто-зеленого цвета</i>	14
5.20	<i>Искусственная неровность</i>	8
	<i>ИТОГО:</i>	58
<i>ЗАПРЕЩАЮЩИЕ ЗНАКИ</i>		
3.1	<i>Въезд запрещен</i>	6
3.11	<i>Ограничение массы</i>	2
3.13	<i>Ограничение высоты</i>	2
3.2	<i>Движение запрещено</i>	2
3.18.1	<i>Поворот направо запрещен</i>	2
3.18.2	<i>Поворот налево запрещен</i>	2
3.32	<i>Движение транспортных средств с опасным грузом</i>	1
3.24	<i>Ограничение максимальной скорости</i>	14
3.27	<i>Остановка запрещена</i>	5
3.28	<i>Стоянка запрещена</i>	1
	<i>ИТОГО:</i>	37
<i>ЗНАКИ ДОПОЛНИТЕЛЬНОЙ ИНФОРМАЦИИ</i>		
8.13	<i>Расстояние до объекта</i>	1
8.14	<i>Расстояние до объекта</i>	1
8.13	<i>Направление главной дороги</i>	4
8.15	<i>Слепые пешеходы</i>	6
8.11	<i>Расстояние до объекта</i>	5
8.2.1	<i>Зона действия на флуоресцентной подложке желто-зеленого цвета</i>	9
	<i>ИТОГО:</i>	26

6.12	ПЭО	ЗНАКИ СЕРВИСА	
		ВСЕГО:	1
			260









*СРО "Межрегиональная Ассоциация
по Проектированию и Негосударственной Экспертизе"
рез.№П-175-6372021918-01*

ООО «Альянс ПРОЕКТ»

*Свидетельство № П-175-6372021918-01 от 22 апреля 2014г.
Юридический адрес: 446482, Самарская область, Похвистневский район,
п. Филипповка, ул. Филипповская, д.21. Тел.: 8(932)551-44-99,*

Проект организации дорожного движения

на автомобильную дорогу

по ул. Советская протяжённостью 0,26 км городского

округа Похвистнево Самарской области.

Директор

Фомин Д.В.

г. Похвистнево, 2015 г.

Содержание

№	Наименование
1.	<i>Пояснительная записка.</i>
2.	<i>Проект организации дорожного движения на автомобильную дорогу по ул. Советская протяженностью 0,26 км</i>
4.	<i>Номенклатура дорожных знаков по ул. Советская протяженностью 0,26 км</i>

Пояснительная записка.

Проект организации дорожного движения на автомобильную дорогу по ул. Советская городского округа Похвистнево Самарской области разработана ООО "Альянс Проект".

Проект организации дорожного движения на автомобильную дорогу разработана в соответствии с инструкцией "Порядок разработки и утверждения дислокаций дорожных знаков на автомобильные дороги", утверждённой

ДОБДД МВД России 02.08.2006 г.

Расстановка дорожных знаков выполнена согласно ГОСТ Р52289-2004 "Технические средства организации дорожного движения. Правила применения".

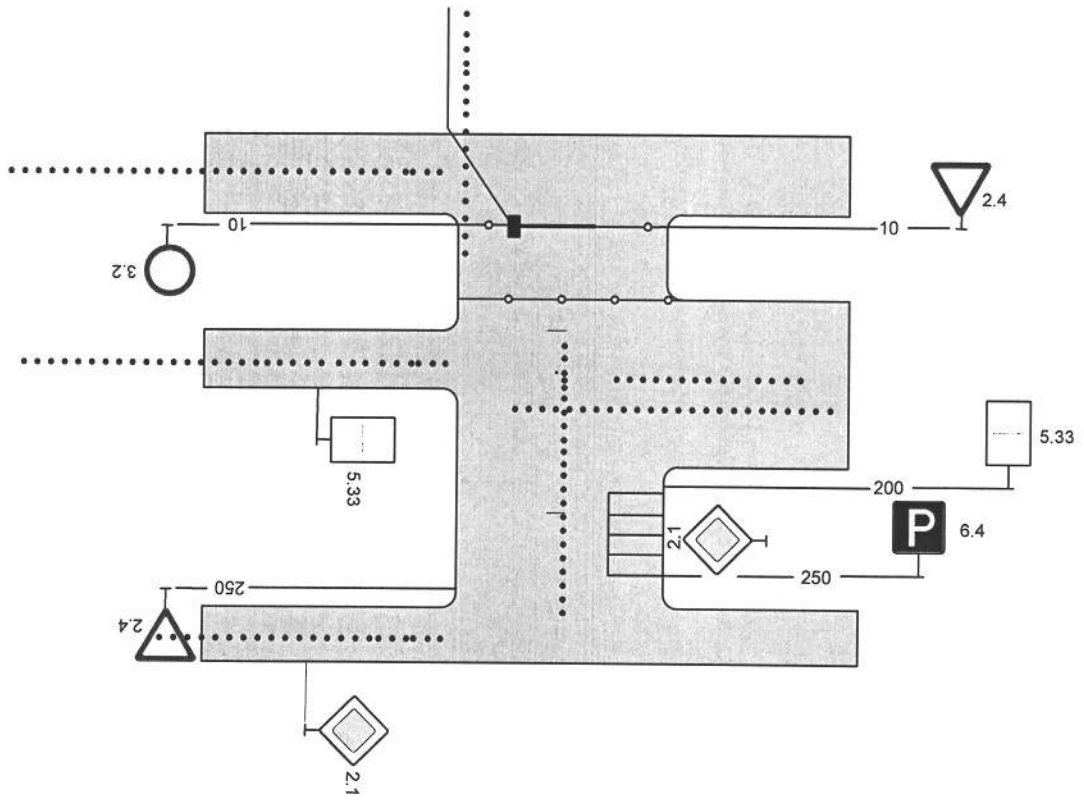
Дорожные знаки приняты в соответствии ГОСТ Р52290-2004 "Знаки дорожные".

Номенклатура

дорожных знаков по ул. Советская городского округа Похвистнево

Протяжённость участка 0,26 км, ширина участка 15,2 м.

Номер знака по ГОСТ Р 52290-2004	Наименование знака	Количество шт.
	ЗНАКИ ПРИОРИТЕТА	
2.1	Главная дорога	2
2.4	Уступите дорогу	2
	ИТОГО:	4
	ЗАПРЕЩАЮЩИЕ ЗНАКИ	
3.2	Движение запрещено	1
	ИТОГО:	1
	ЗНАКИ ОСОБЫХ ПЕРДПИСАНИЙ	
5.33	Пешеходная зона	2
	ИТОГО:	2
	ИНФОРМАЦИОННЫЕ ЗНАКИ	
6.4	Парковка	1
	ИТОГО:	1
	ВСЕГО:	8



*СРО "Межрегиональная Ассоциация
по Проектированию и Незосударственной Экспертизе"
рег.№П-175-6372021918-01*

ООО «Альянс ПРОЕКТ»

*Свидетельство № П-175-6372021918-01 от 22 апреля 2014г.
Юридический адрес: 446482, Самарская область, Похвистневский район,
п. Филипповка, ул. Филипповская, д.21.Тел.:8(932)551-44-99,*

Проект организации дорожного движения

*на автомобильную дорогу по ул. Строителей протяжённостью
0,415 км городского округа Похвистнево Самарской области.*

Директор

Фомин Д.В.

г. Похвистнево, 2015 г.

Содержание

№	Наименование
1.	<i>Пояснительная записка.</i>
2.	<i>Проект организации дорожного движения на автомобильную дорогу по ул. Строителей протяжённостью 0,415 км</i>
4.	<i>Номенклатура дорожных знаков по ул. Строителей протяжённостью 0,415 км</i>

Пояснительная записка.

Проект организации дорожного движения на автомобильную дорогу по ул. Строителей городского округа Похвистнево Самарской области разработана ООО "Альянс Проект".

Проект организации дорожного движения на автомобильную дорогу разработана в соответствии с инструкцией "Порядок разработки и утверждения дислокаций дорожных знаков на автомобильные дороги", утверждённой ДОБДД МВД России 02.08.2006 г.

Расстановка дорожных знаков выполнена согласно ГОСТ Р52289-2004 "Технические средства организации дорожного движения. Правила применения".

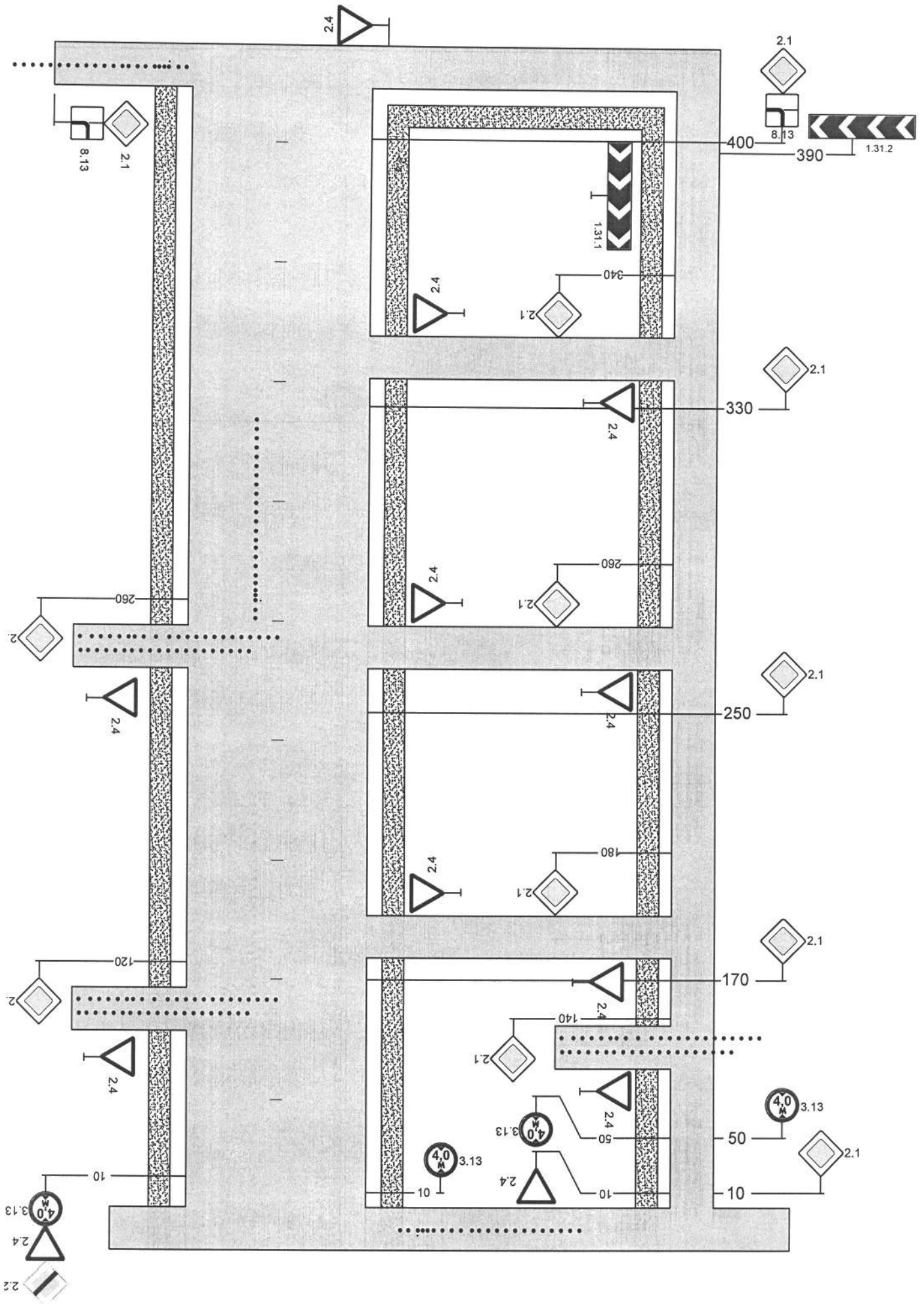
Дорожные знаки приняты в соответствии ГОСТ Р52290-2004 "Знаки дорожные".

Номенклатура

дорожных знаков по ул. Строителей протяжённостью городского округа Похвистнево

Протяжённость участка 0,415 км

<i>Номер знака по ГОСТ Р 52290-2004</i>	<i>Наименование знака</i>	<i>Количество шт.</i>
	<i>ПРЕДУПРЕЖДАЮЩИЕ ЗНАКИ</i>	
1.31.1	<i>Направление поворота направо</i>	1
1.31.2	<i>Направление поворота налево</i>	1
	<i>ИТОГО</i>	2
	<i>ЗНАКИ ПРИОРИТЕТА</i>	
2.1	<i>Главная дорога</i>	12
2.2	<i>Конец главной дороги</i>	1
2.4	<i>Уступите дорогу</i>	12
	<i>ИТОГО:</i>	25
	<i>ЗАПРЕЩАЮЩИЕ ЗНАКИ</i>	
3.13	<i>Ограничение высоты</i>	4
	<i>ИТОГО:</i>	4
	<i>ЗНАКИ ДОПОЛНИТЕЛЬНОЙ ИНФОРМАЦИИ</i>	
8.13	<i>Направление главной дороги</i>	2
	<i>ИТОГО:</i>	2
	<i>ВСЕГО:</i>	33



*СРО "Межрегиональная Ассоциация
по Проектированию и Негосударственной Экспертизе"
рез.№П-175-6372021918-01*

ООО «Альянс ПРОЕКТ»

*Свидетельство № П-175-6372021918-01 от 22 апреля 2014г.
Юридический адрес: 446482, Самарская область, Похвистневский район,
п. Филипповка, ул. Филипповская, д.21.Тел.:8(932)551-44-99,*

Проект организации дорожного движения

*на автомобильную дорогу по ул. Суходольная протяжённостью 0,435 км
городского округа Похвистнево Самарской области.*

Директор

Фомин Д.В.

г. Похвистнево, 2015 г.

Содержание

№	Наименование
1.	<i>Пояснительная записка.</i>
2.	<i>Проект организации дорожного движения на автомобильную дорогу по ул. Суходольная протяжённостью 0,435 км</i>
4.	<i>Номенклатура дорожных знаков по ул. Суходольная протяжённостью 0,435 км</i>

Пояснительная записка

Проект организации дорожного движения на автомобильную дорогу по ул. Суходольная городского округа Похвистнево Самарской области разработана ООО "Альянс Проект".

Проект организации дорожного движения разработан в соответствии с инструкцией "Порядок разработки и утверждения дислокаций дорожных знаков на автомобильные дороги", утверждённой

ДОБДД МВД России 02.08.2006 г.

Расстановка дорожных знаков выполнена согласно ГОСТ Р52289-2004 "Технические средства организации дорожного движения. Правила применения".

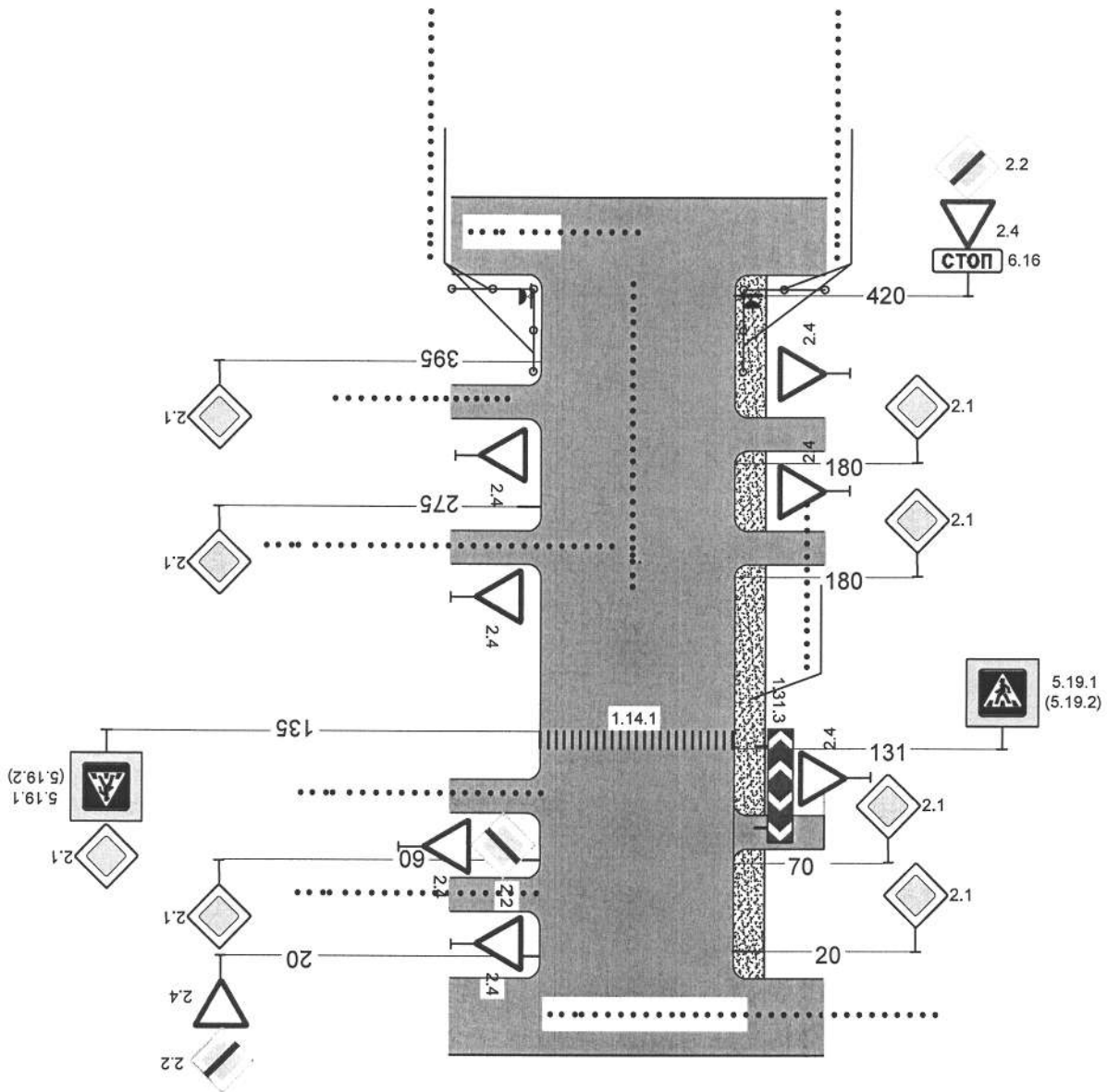
Дорожные знаки приняты в соответствии ГОСТ Р52290-2004 "Знаки дорожные".

Номенклатура

дорожных знаков по ул. Суходольная городского округа Похвистнево

Протяжённость участка 0,435 км, ширина участка 7,0 м

Номер знака по ГОСТ Р 52290-2004	Наименование знака	Количество шт.
	<i>ЗНАКИ ПРИОРИТЕТА</i>	
2.1	Главная дорога	8
2.2	Конец главной дороги	3
2.4	Уступите дорогу	9
	<i>ИТОГО:</i>	20
	<i>ЗНАКИ ОСОБЫХ ПРЕДПИСАНИЙ</i>	
5.19.1	Пешеходный переход на флуоресцентной подложке желто-зеленого цвета	2
5.19.2	Пешеходный переход на флуоресцентной подложке желто-зеленого цвета	2
	<i>ИТОГО:</i>	4
	<i>ПРЕДУПРЕЖДАЮЩИЕ ЗНАКИ</i>	
1.31.3	Направление поворота	1
	<i>ПРЕДПИСЫВАЮЩИЕ ЗНАКИ</i>	
5.33	Стоп линия	1
	<i>ВСЕГО:</i>	26



*СРО "Межрегиональная Ассоциация
по Проектированию и Незосударственной Экспертизе"
рег.№П-175-6372021918-01*

ООО «Альянс ПРОЕКТ»

*Свидетельство № П-175-6372021918-01 от 22 апреля 2014г.
Юридический адрес: 446482, Самарская область, Похвистневский район,
п. Филипповка, ул. Филипповская, д.21.Тел.:8(932)551-44-99,*

*Проект организации дорожного движения
на автомобильную дорогу по ул. Фрунзе протяжённостью 0,34 км
городского округа Похвистнево Самарской области.*

Директор

Фомин Д.В.

г. Похвистнево, 2015 г.

Содержание

№	Наименование
1.	<i>Пояснительная записка.</i>
2.	<i>Проект организации дорожного движения на автомобильную дорогу по ул. Фрунзе протяжённостью 0,34 км</i>
4.	<i>Номенклатура дорожных знаков по ул. Фрунзе протяжённостью 0,34 км</i>

Пояснительная записка

Проект организации дорожного движения на автомобильную дорогу по ул. Фрунзе городского округа Похвистнево Самарской области разработана ООО "Альянс Проект".

Проект организации дорожного движения разработан в соответствии с инструкцией "Порядок разработки и утверждения дислокаций дорожных знаков на автомобильные дороги", утверждённой ДОБДД МВД России 02.08.2006 г.

Расстановка дорожных знаков выполнена согласно ГОСТ Р52289-2004 "Технические средства организации дорожного движения. Правила применения".

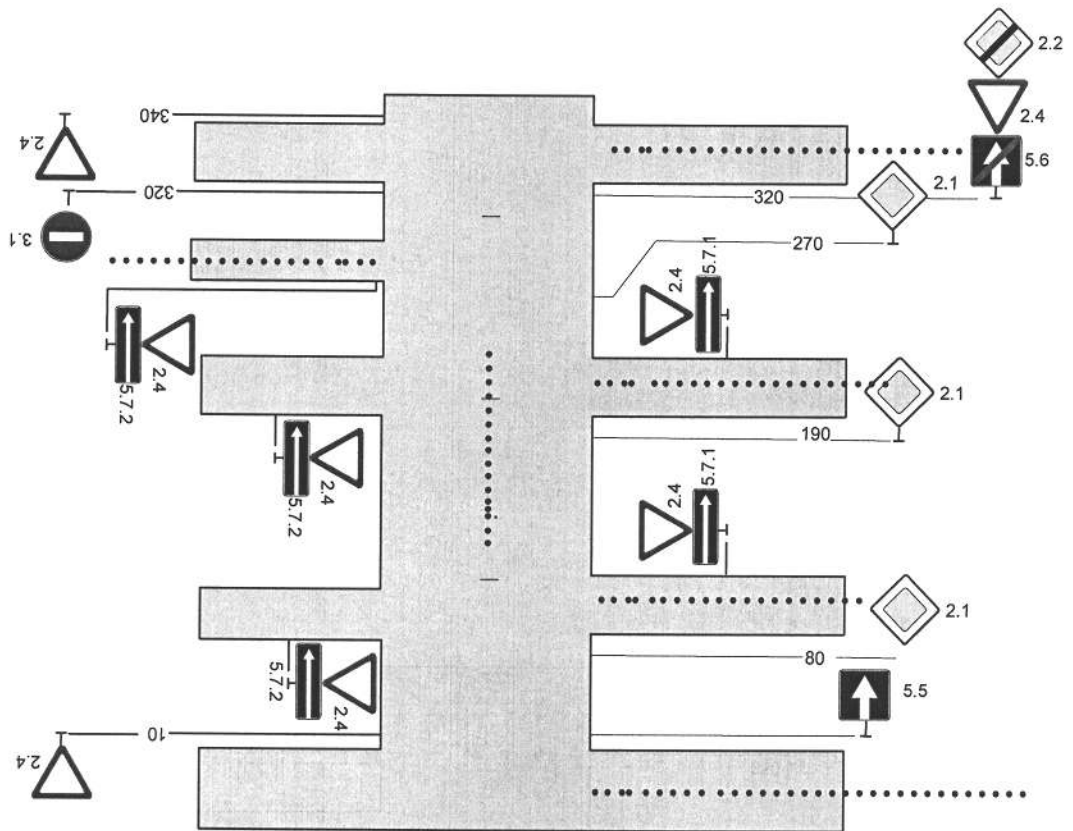
Дорожные знаки приняты в соответствии ГОСТ Р52290-2004 "Знаки дорожные".

Номенклатура

дорожных знаков по ул. Фрунзе городского округа Пахвистнево

Протяжённость участка 0,34 км, ширина участка 6,1 м

Номер знака по ГОСТ Р 52290-2004	Наименование знака	Количество шт.
<i>ЗНАКИ ПРИОРИТЕТА</i>		
2.1	Главная дорога	3
2.2	Конец главной дороги	1
2.4	Уступите дорогу	8
	<i>ИТОГО:</i>	12
<i>ЗАПРЕЩАЮЩИЕ ЗНАКИ</i>		
3.1	Въезд запрещен	1
<i>ЗНАКИ ОСОБЫХ ПРЕДПИСАНИЙ</i>		
5.5	Дорога с односторонним движением	1
5.6	Конец дороги с односторонним движением	1
5.7.1	Выезд на дорогу с односторонним движением	2
5.7.2	Выезд на дорогу с односторонним движением	3
	<i>ИТОГО</i>	7
	<i>ВСЕГО:</i>	20



*СРО "Межрегиональная Ассоциация
по Проектированию и Негосударственной Экспертизе"
рез.№П-175-6372021918-01*

ООО «Альянс ПРОЕКТ»

*Свидетельство № П-175-6372021918-01 от 22 апреля 2014г.
Юридический адрес: 446482, Самарская область, Похвистневский район,
п. Филипповка, ул. Филипповская, д.21.Тел.:8(932)551-44-99,*

Проект организации дорожного движения

*на автомобильную дорогу по ул. Фурманова протяжённостью 0,3 км
городского округа Похвистнево Самарской области.*

Директор

Фомин Д.В.

г. Похвистнево, 2015 г.

Содержание

№	Наименование
1.	<i>Пояснительная записка.</i>
2.	<i>Проект организации дорожного движения на автомобильную дорогу по ул. Фурманова протяжённостью 0,3 км</i>
4.	<i>Номенклатура дорожных знаков по ул. Фурманова протяжённостью 0,3 км</i>

Пояснительная записка

Проект организации дорожного движения на автомобильную дорогу по ул. Фурманова городского округа Похвистнево Самарской области разработана ООО "Альянс Проект".

Проект организации дорожного движения разработан в соответствии с инструкцией "Порядок разработки и утверждения дислокаций дорожных знаков на автомобильные дороги", утвержденной

ДОБДД МВД России 02.08.2006 г.

Расстановка дорожных знаков выполнена согласно ГОСТ Р52289-2004 "Технические средства организации дорожного движения. Правила применения".

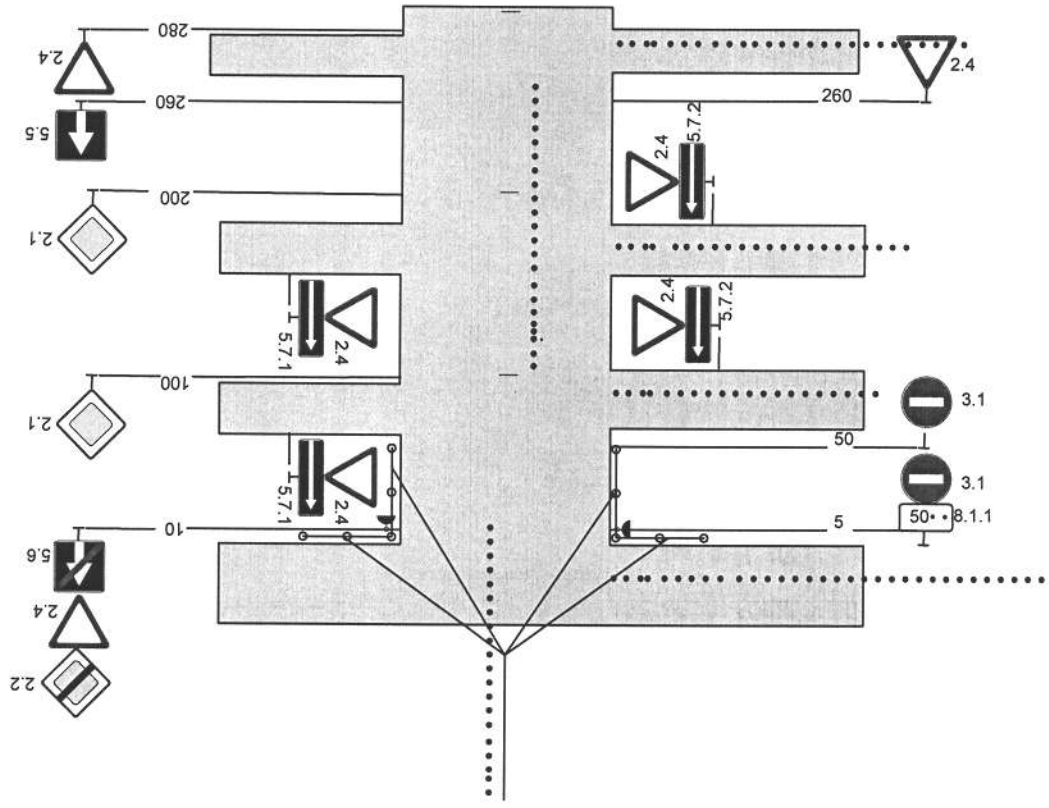
Дорожные знаки приняты в соответствии ГОСТ Р52290-2004 "Знаки дорожные".

Номенклатура

дорожных знаков по ул. Фурманова городского округа Похвистнево

Протяжённость участка 0,3 км, ширина участка 5,1 м

<i>Номер знака по ГОСТ Р 52290-2004</i>	<i>Наименование знака</i>	<i>Количество шт.</i>
	<i>ЗНАКИ ПРИОРИТЕТА</i>	
2.1	<i>Главная дорога</i>	2
2.2	<i>Конец главной дороги</i>	1
2.4	<i>Уступите дорогу</i>	7
	<i>ИТОГО:</i>	10
	<i>ЗАПРЕЩАЮЩИЕ ЗНАКИ</i>	
3.1	<i>Въезд запрещен</i>	2
	<i>ЗНАКИ ОСОБЫХ ПРЕДПИСАНИЙ</i>	
5.5	<i>Дорога с односторонним движением</i>	1
5.6	<i>Конец дороги с односторонним движением</i>	1
5.7.1	<i>Выезд на дорогу с односторонним движением</i>	2
5.7.2	<i>Выезд на дорогу с односторонним движением</i>	2
	<i>ИТОГО:</i>	6
	<i>ЗНАКИ ДОПОЛНИТЕЛЬНОЙ ИНФОРМАЦИИ</i>	
8.1.1	<i>Расстояние до объекта</i>	1
	<i>ВСЕГО:</i>	19



*СРО "Межрегиональная Ассоциация
по Проектированию и Незосударственной Экспертизе"
рез.№П-175-6372021918-01*

ООО «Альянс ПРОЕКТ»

*Свидетельство № П-175-6372021918-01 от 22 апреля 2014г.
Юридический адрес: 446482, Самарская область, Похвистневский район,
п. Филипповка, ул. Филипповская, д.21.Тел.:8(932)551-44-99,*

Проект организации дорожного движения

*на автомобильную дорогу по ул. Центральная протяжённостью 0,71 км
городского округа Похвистнево Самарской области.*

Директор

Фомин Д.В.

г. Похвистнево, 2015 г.

Содержание

№	Наименование
1.	<i>Пояснительная записка.</i>
2.	<i>Проект организации дорожного движения на автомобильную дорогу по ул. Центральная протяжённостью 0,71 км.</i>
4.	<i>Номенклатура дорожных знаков по ул. Центральная протяжённостью 0,71 км.</i>

Пояснительная записка

Проект организации дорожного движения на автомобильную дорогу по ул. Центральная городского округа Похвистнево Самарской области разработана ООО "Альянс Проект".

Проект организации дорожного движения разработан в соответствии с инструкцией "Порядок разработки и утверждения дислокаций дорожных знаков на автомобильные дороги", утверждённой

ДОБДД МВД России 02.08.2006 г.

Расстановка дорожных знаков выполнена согласно ГОСТ Р52289-2004 "Технические средства организации дорожного движения. Правила применения".

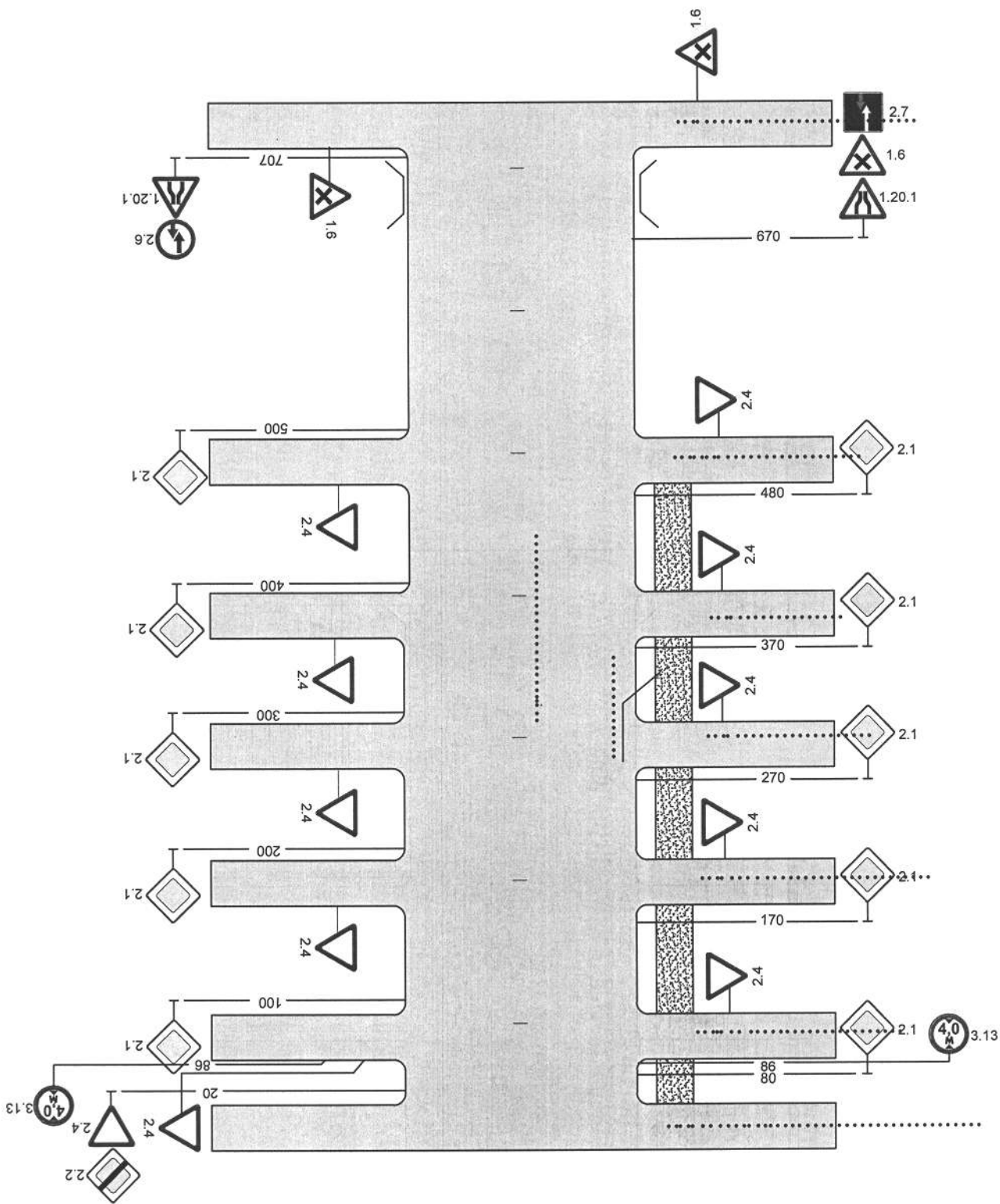
Дорожные знаки приняты в соответствии ГОСТ Р52290-2004 "Знаки дорожные".

Номенклатура

дорожных знаков по ул. Центральная городского округа Похвистнево

Протяжённость участка 0,71 км, ширина участка 5,5 м

Номер знака по ГОСТ Р 52290-2004	Наименование знака	Количество шт.
	<i>ПРЕДУПРЕЖДАЮЩИЕ ЗНАКИ</i>	
1.6	Пересечение равнозначных дорог	3
1.20.1	Сужение дороги	2
	<i>ИТОГО:</i>	5
	<i>ЗНАКИ ПРИОРИТЕТА</i>	
2.1	Главная дорога	10
2.2	Конец главной дороги	1
2.4	Уступите дорогу	11
2.6	Преимущество встречного движения	1
2.7	Преимущество перед встречным движением	1
	<i>ИТОГО:</i>	24
	<i>ЗАПРЕЩАЮЩИЕ ЗНАКИ</i>	
3.3	Ограничение высоты	2
	<i>ВСЕГО:</i>	31



*СРО "Межрегиональная Ассоциация
по Проектированию и Незосударственной Экспертизе"
рег.№П-175-6372021918-01*

ООО «Альянс ПРОЕКТ»

*Свидетельство № П-175-6372021918-01 от 22 апреля 2014г.
Юридический адрес: 446482, Самарская область, Похвистневский район,
п. Филипповка, ул. Филипповская, д.21. Тел.: 8(932)551-44-99,*

Проект организации дорожного движения

на автомобильную дорогу по ул. Шевченко

протяжённостью 1,091 км городского округа Похвистнево Самарской области.

Директор

Фомин Д.В.

г. Похвистнево, 2015 г.

Содержание

№	Наименование
1.	<i>Пояснительная записка.</i>
2.	<i>Проект организации дорожного движения на автомобильную дорогу по ул. Шевченко, протяженностью 1,091 км</i>
4.	<i>Номенклатура дорожных знаков по ул. Шевченко, протяженностью 1,091 км</i>

Пояснительная записка.

Проект организации дорожного движения на автомобильную дорогу по ул. Шевченко городского округа Похвистнево Самарской области разработана ООО "Альянс Проект".

Проект организации дорожного движения на автомобильную дорогу разработана в соответствии с инструкцией "Порядок разработки и утверждения дислокаций дорожных знаков на автомобильные дороги", утверждённой ДОБДД МВД России 02.08.2006 г.

Расстановка дорожных знаков выполнена согласно ГОСТ Р52289-2004 "Технические средства организации дорожного движения. Правила применения".

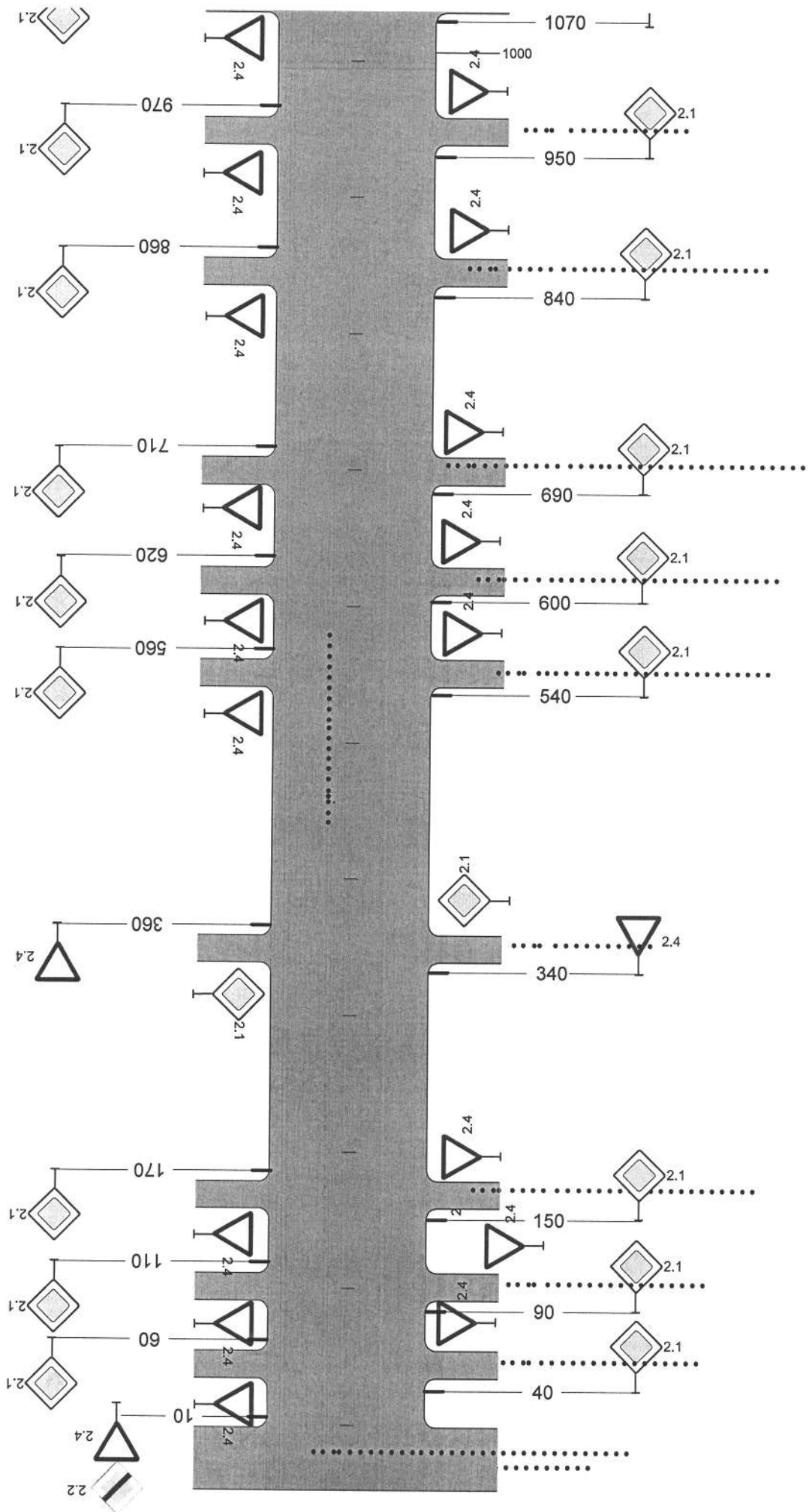
Дорожные знаки приняты в соответствии ГОСТ Р52290-2004 "Знаки дорожные".

Номенклатура

дорожных знаков ул. Шевченко городского округа Похвистнево

Протяжённость участка 1,091 км, ширина 7,0 м.

<i>Номер знака по ГОСТ Р 52290-2004</i>	<i>Наименование знака</i>	<i>Количество шт.</i>
	<i>ЗНАКИ ПРИОРИТЕТА</i>	
<i>2.1</i>	<i>Главная дорога</i>	<i>20</i>
<i>2.2</i>	<i>Конец главной дороги</i>	<i>1</i>
<i>2.4</i>	<i>Уступите дорогу</i>	<i>21</i>
	<i>ИТОГО:</i>	<i>42</i>
	<i>ВСЕГО:</i>	<i>42</i>



*СРО "Межрегиональная Ассоциация
по Проектированию и Негосударственной Экспертизе"
рез.№П-175-6372021918-01*

ООО «Альянс ПРОЕКТ»

*Свидетельство № П-175-6372021918-01 от 22 апреля 2014г.
Юридический адрес: 446482, Самарская область, Похвистневский район,
п. Филипповка, ул. Филипповская, д.21. Тел.: 8(932)551-44-99,*

Проект организации дорожного движения

*на автомобильную дорогу
по ул. Щербакова протяжённостью 1,06 км
городского округа Похвистнево Самарской области.*

Директор

Фомин Д.В.

г. Похвистнево, 2015 г.

Содержание

№	Наименование
1.	<i>Пояснительная записка.</i>
2.	<i>Проект организации дорожного движения на автомобильную дорогу по ул. Щербакова, протяженностью 1,06 км</i>
4.	<i>Номенклатура дорожных знаков по ул. Щербакова, протяженностью 1,06 км</i>

Пояснительная записка

Проект организации дорожного движения на автомобильную дорогу по ул. Щербакова городского округа Похвистнево Самарской области разработана ООО "Альянс Проект".

Проект организации дорожного движения на автомобильную дорогу разработана в соответствии с инструкцией "Порядок разработки и утверждения дислокаций дорожных знаков на автомобильные дороги", утверждённой ДОБДД МВД России 02.08.2006 г.

Расстановка дорожных знаков выполнена согласно ГОСТ Р52289-2004 "Технические средства организации дорожного движения. Правила применения".

Дорожные знаки приняты в соответствии ГОСТ Р52290-2004 "Знаки дорожные".

Номенклатура

дорожных знаков по ул. Щербакова городского округа Похвистнево

Протяжённость участка 1,06 км, ширина участка 7,2 м.

<i>Номер знака по ГОСТ Р 52290-2004</i>	<i>Наименование знака</i>	<i>Количество шт.</i>
	<i>ЗНАКИ ПРИОРИТЕТА</i>	
<i>2.1</i>	<i>Главная дорога</i>	<i>14</i>
<i>2.4</i>	<i>Уступите дорогу</i>	<i>12</i>
<i>5.7.1</i>	<i>Выезд на дорогу с односторонним движением</i>	<i>1</i>
	<i>ИТОГО:</i>	<i>27</i>
	<i>ПРЕДПИСЫВАЮЩИЕ ЗНАКИ</i>	
<i>4.2.1</i>	<i>Объезд препятствия справа</i>	<i>8</i>
	<i>ВСЕГО:</i>	<i>35</i>

