



АДМИНИСТРАЦИЯ ГОРОДСКОГО ОКРУГА

**Похвистнево
Самарской области**

ПОСТАНОВЛЕНИЕ

от 30.10.2013 № 1684

Об определении мест рекреационного назначения на территории городского округа Похвистнево Самарской области

В целях защиты нравственности, здоровья, прав и законных интересов граждан, ограничения потребления (распития) алкогольной продукции на территории городского округа Похвистнево Самарской области, в соответствии с Федеральным законом от 22.11.1995 № 171-ФЗ «О государственном регулировании производства и оборота этилового спирта, алкогольной и спиртосодержащей продукции и об ограничении потребления (распития) алкогольной продукции», руководствуясь Уставом городского округа Похвистнево Самарской области, Администрация городского округа

ПОСТАНОВЛЯЕТ:

1. Определить на территории городского округа Похвистнево Самарской области следующие зоны рекреационного назначения:
 - 1.1. Городская площадь, включая территорию сквера Дворца Культуры.
 - 1.2. Территория сквера в районе «Аллеи Славы», расположенного по улице Ленинградская.
 - 1.3. Улица Ленинградская – от улицы Революционная до улицы Гагарина, включая улицу Революционная (от улицы Ленинградская до пешеходного моста Суходольного оврага в районе ГБОУ гимназия № 1 города Похвистнево).
 - 1.4. Улица Советская – от улицы Революционная до улицы Гагарина.
 - 1.5. Улица Гагарина – от улицы Советская до улицы Ленинградская, включая территорию парковочной зоны Администрации муниципального района Похвистневский Самарской области.

1.6. Улица Васильева – от улицы Революционная до улицы Лермонтова.

1.7. Улица Комсомольская – от улицы Куйбышева до улицы Васильева, включая территории следующих парковочных зон:

- ул. Комсомольская, 43 (район ТЦ «Арбат»);
- ул. Комсомольская, между домами 43 и 49;
- ул. Комсомольская, 40 (район магазина «Радна»);
- ул. Комсомольская, 57 (район Универмага).

1.8. Территория парка «Юбилейный», расположенного по улице Косогорная.

1.9. Улица Косогорная – от улицы Мира до улицы Строителей.

1.10. Привокзальная площадь.

2. Утвердить схемы мест рекреационного назначения на территории городского округа Похвистнево Самарской области (Приложение).

3. Не допускать в указанных зонах потребление (распитие) спиртосодержащей и алкогольной продукции, в том числе пива и пивных напитков.

4. С целью пресечения потребления (распития) в зонах рекреационного назначения алкогольной продукции рекомендовать Административной комиссии городского округа Похвистнево Самарской области совместно с межмуниципальным отделом Министерства внутренних дел Российской Федерации «Похвистневский», Добровольной народной дружиной городского округа Похвистнево осуществлять еженедельные совместные рейды по установленным пунктом 1 настоящего постановления территориям.

5. Опубликовать настоящее постановление в газете «Похвистневский вестник» и разместить на официальном сайте Администрации городского округа Похвистнево в сети Интернет.

6. Настоящее постановление вступает в силу с момента его официального опубликования.

7. Контроль за исполнением настоящего постановления возложить на заместителя Главы городского округа по социальным вопросам Сапсаева А.А.

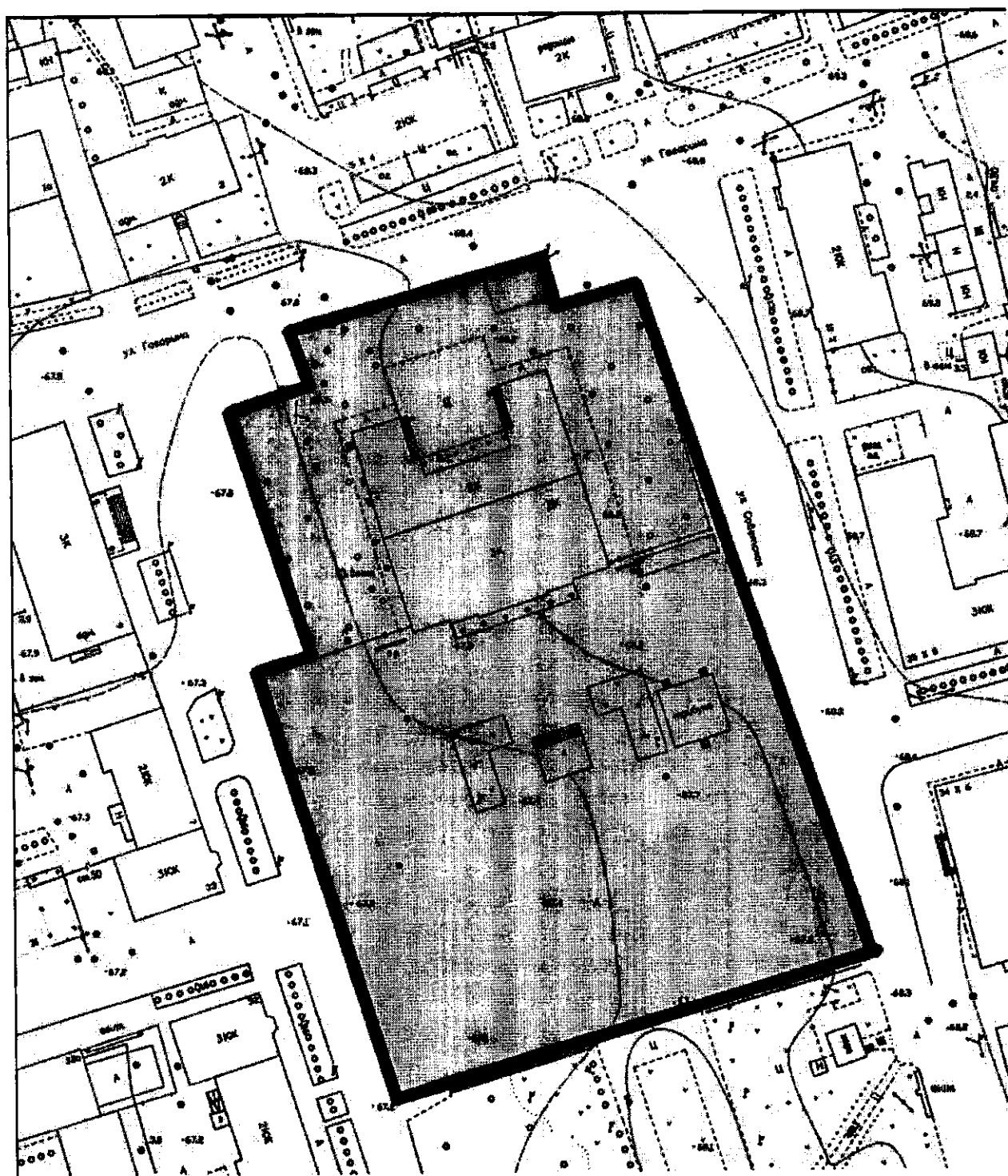
Глава городского округа



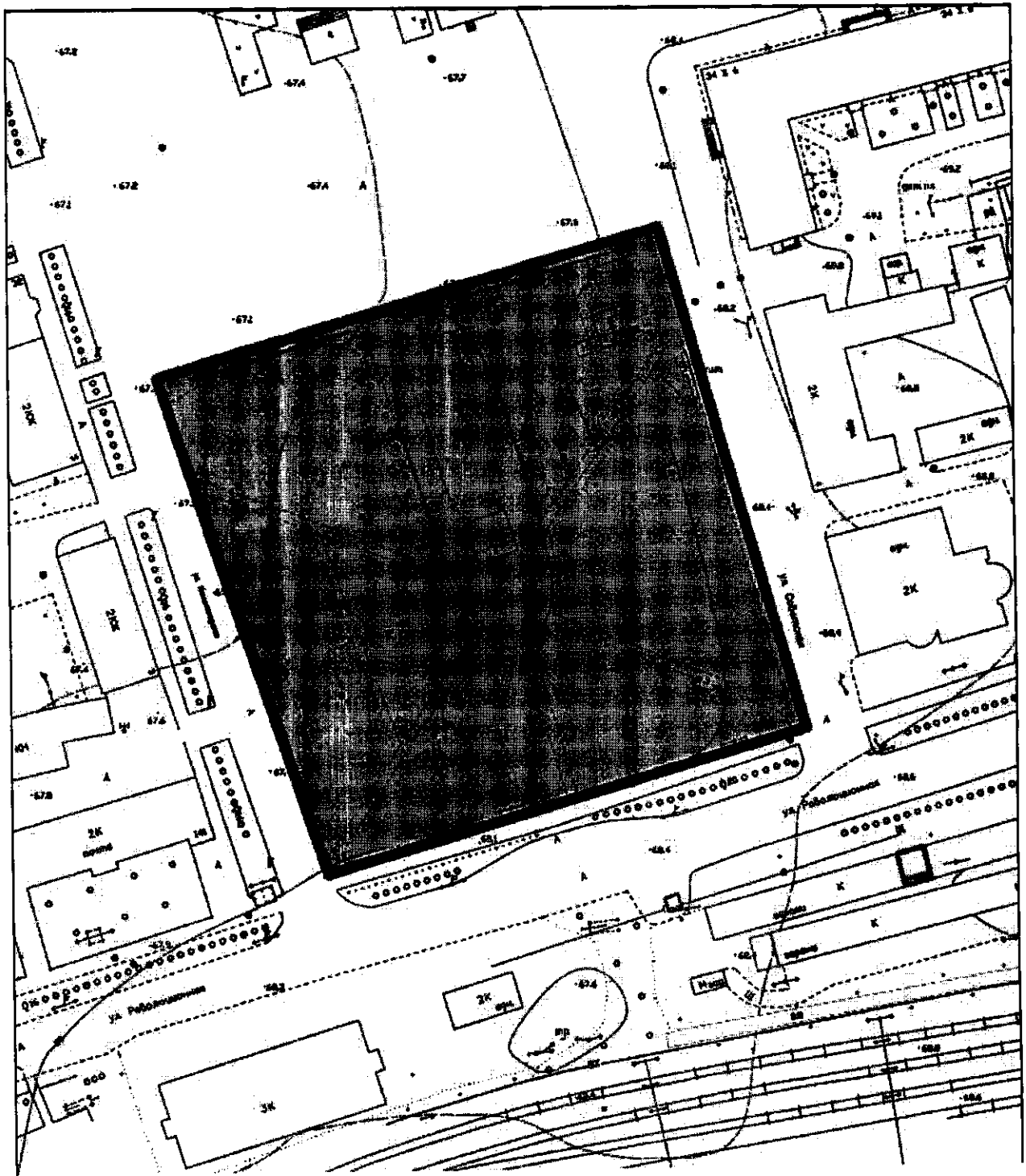
В.М. Филипенко

СХЕМЫ
мест рекреационного назначения на территории городского округа
Похвистнево Самарской области

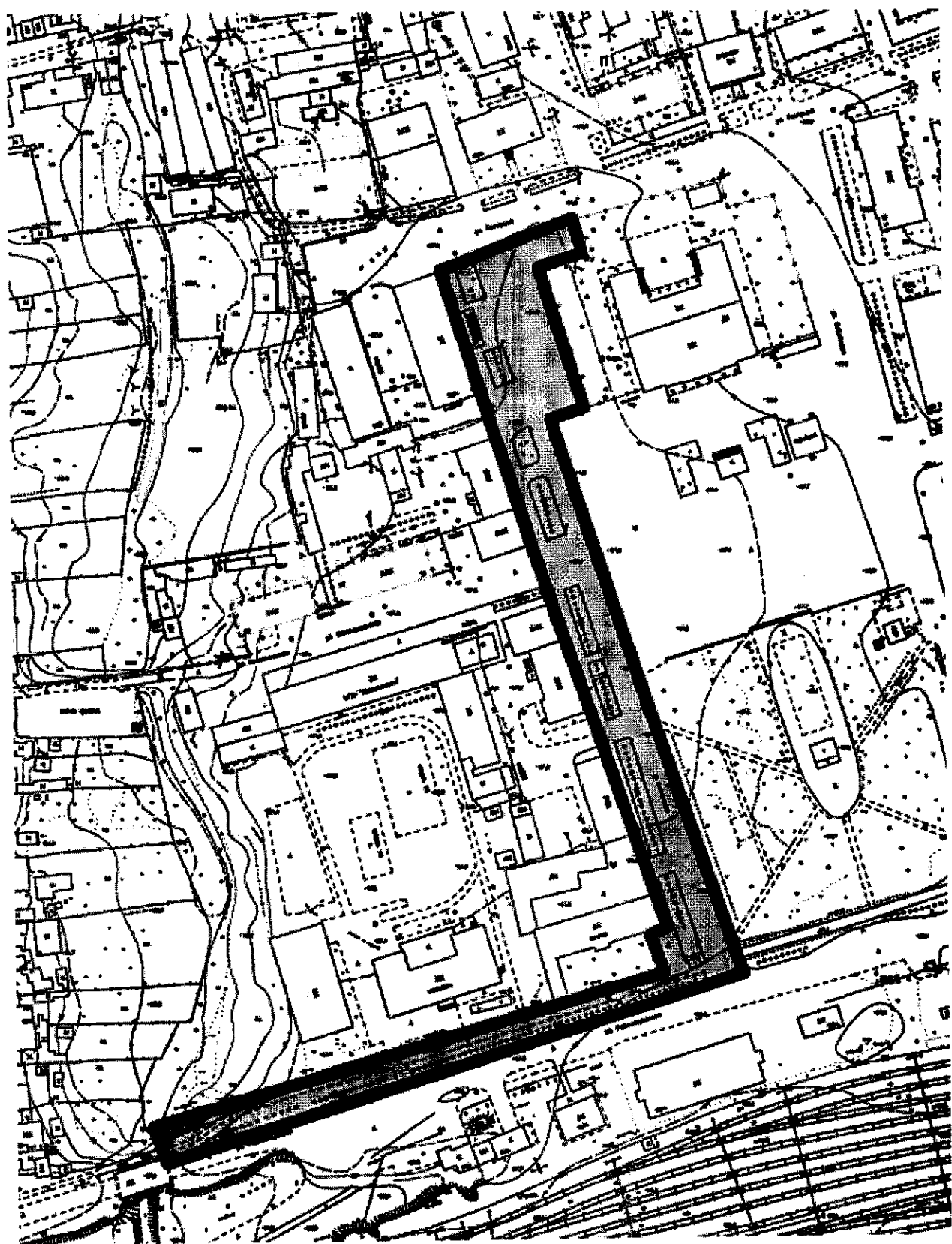
1. Городская площадь, включая территорию сквера Дворца Культуры



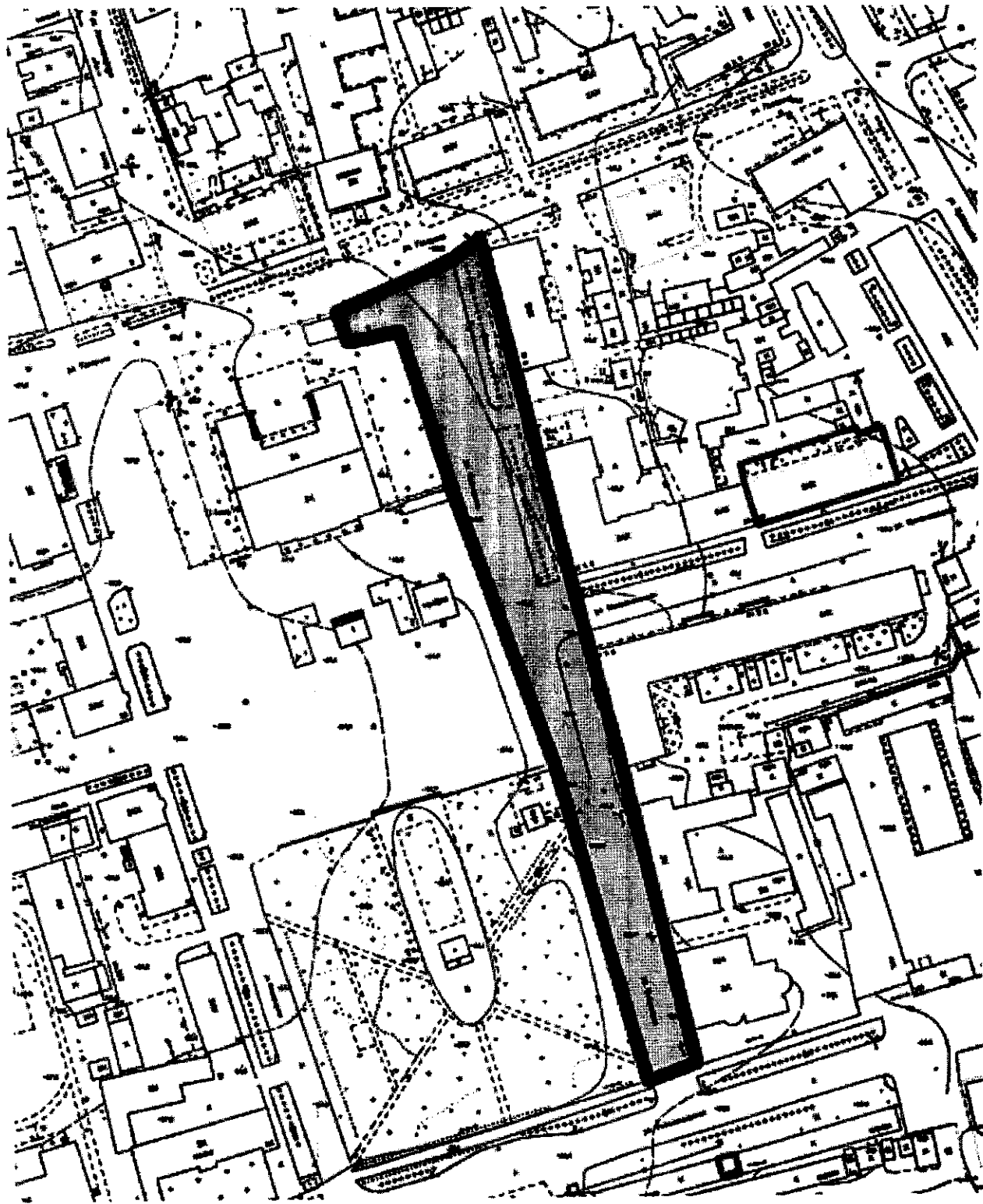
2. Территория сквера в районе «Аллеи Славы», расположенного по улице Ленинградская



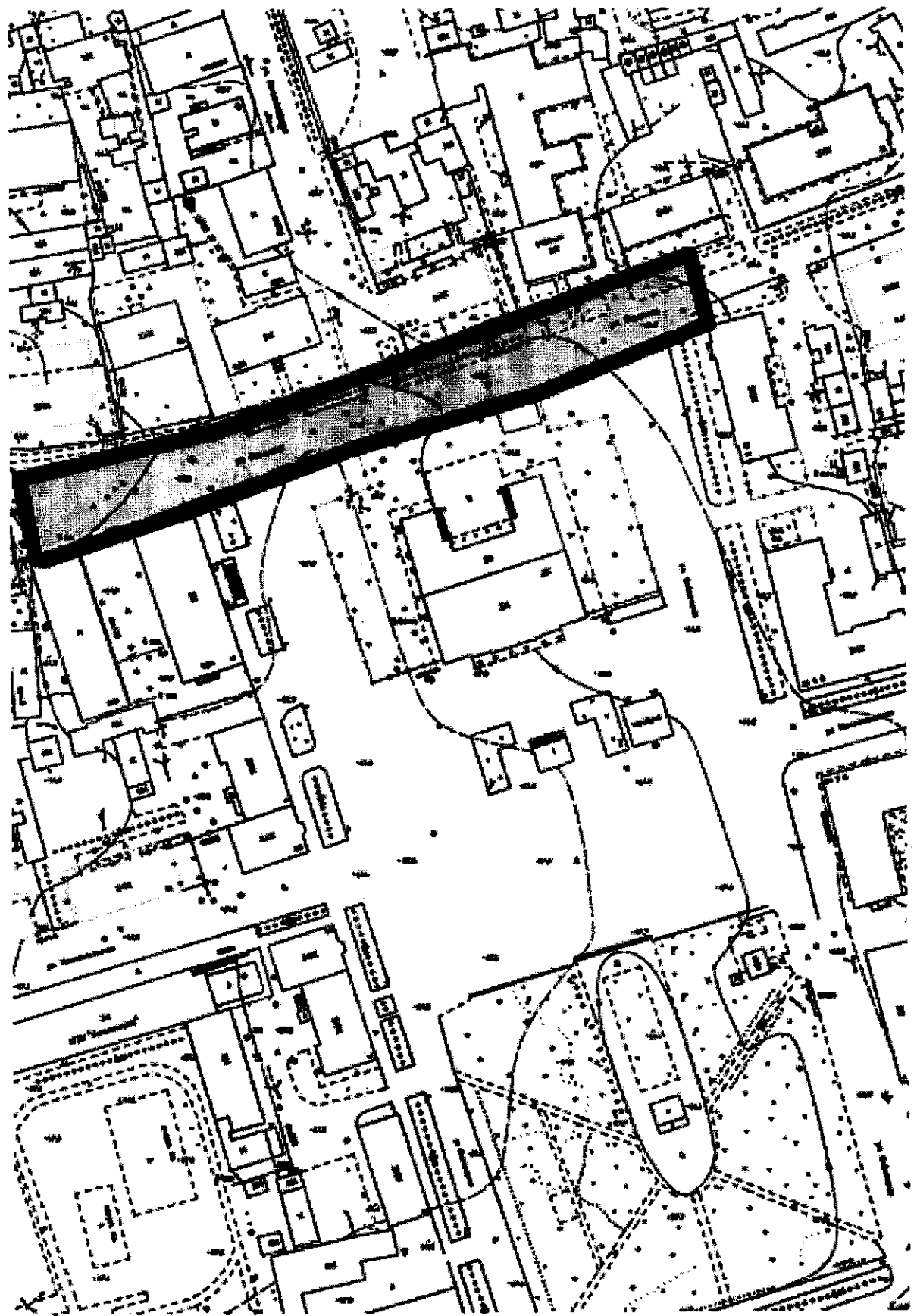
3. Улица Ленинградская – от улицы Революционная до улицы Гагарина, включая улицу Революционная (от улицы Ленинградская до пешеходного моста Суходольного оврага в районе ГБОУ гимназия № 1 города Похвистнево)



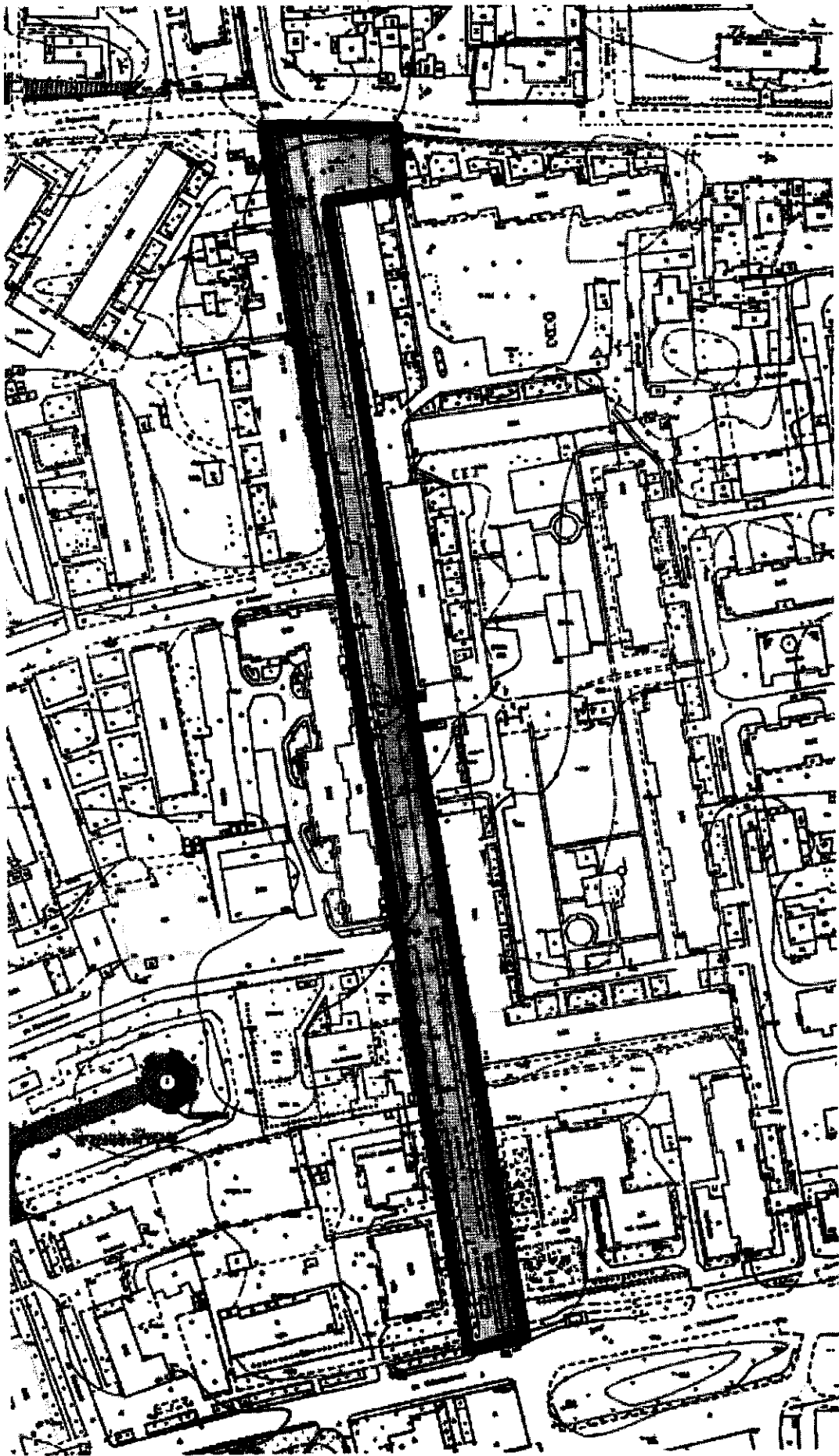
4. Улица Советская – от улицы Революционная до улицы Гагарина



5. Улица Гагарина – от улицы Советская до улицы Ленинградская, включая территорию парковочной зоны Администрации муниципального района Похвистневский Самарской области

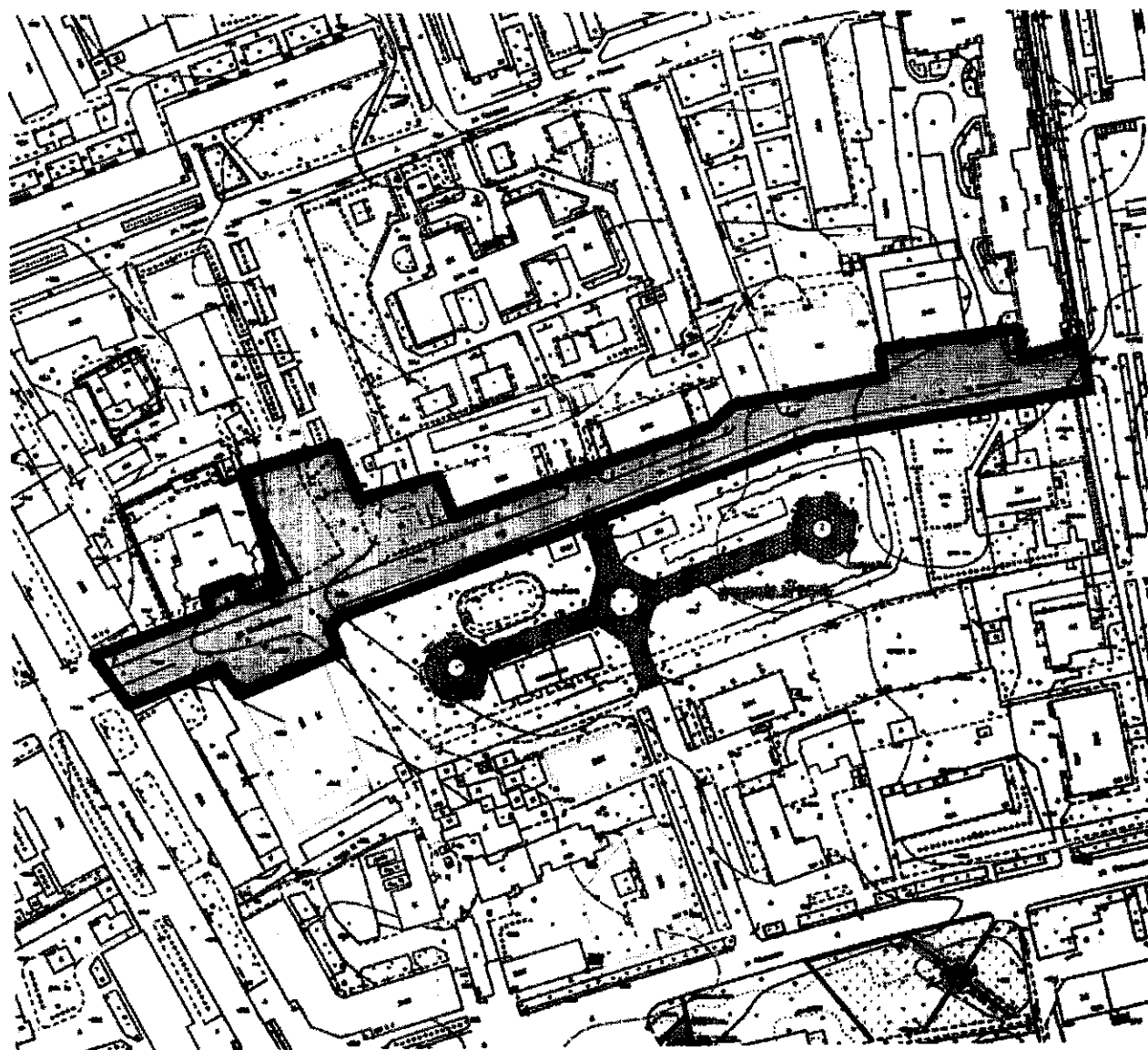


6. Улица Васильева – от улицы Революционная до улицы Лермонтова

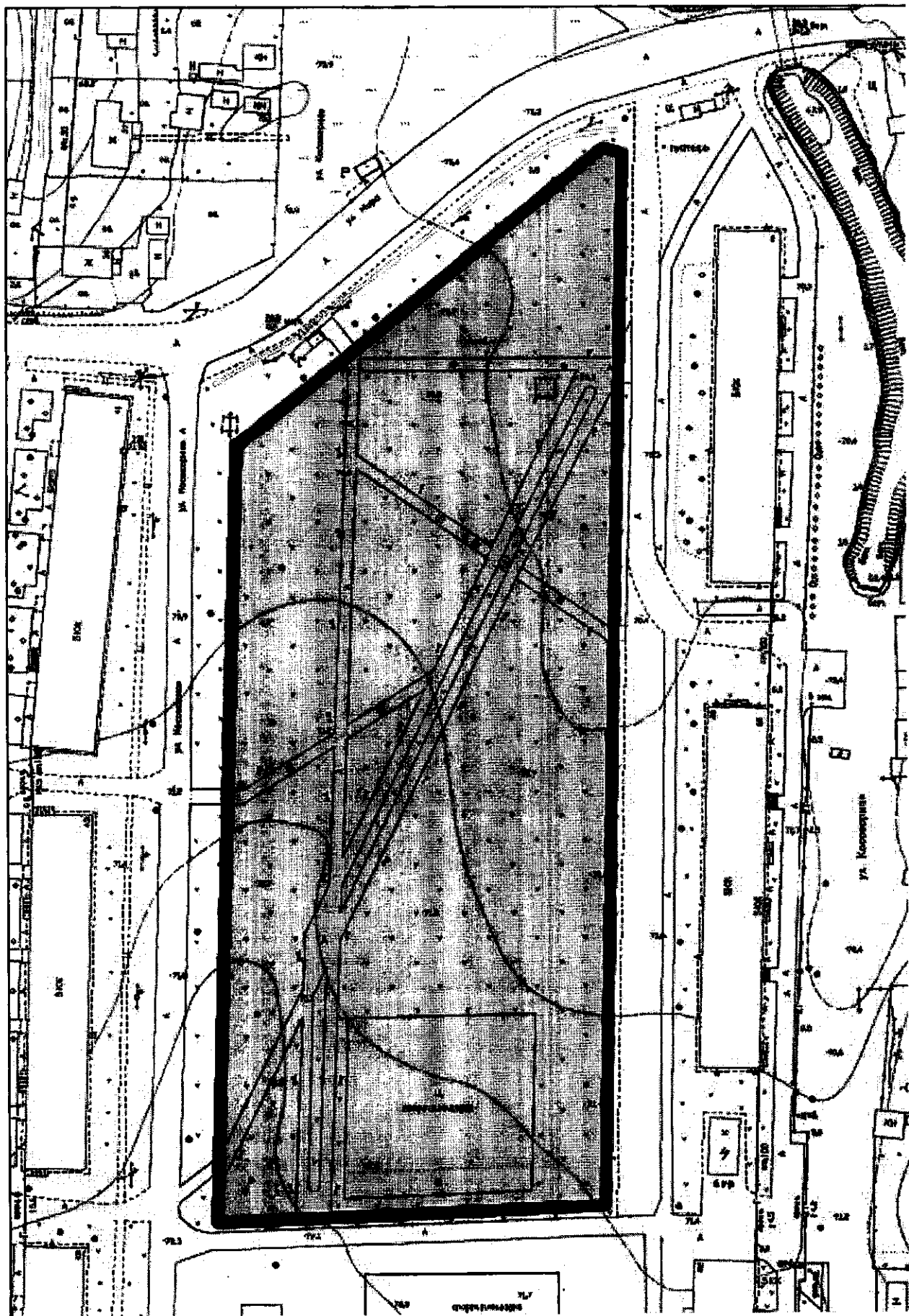


7. Улица Комсомольская – от улицы Куйбышева до улицы Васильева, включая территории следующих парковочных зон:

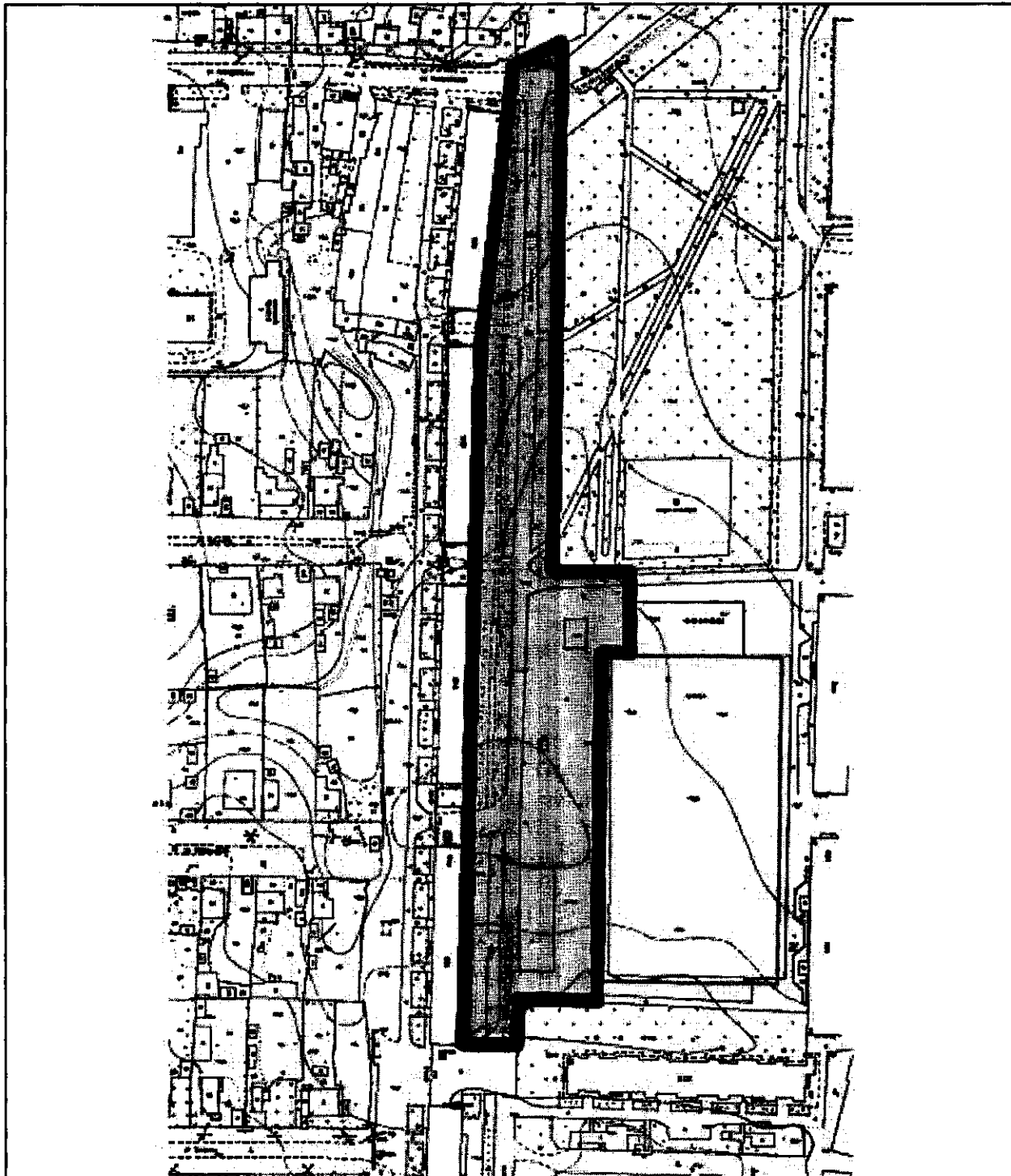
- ул. Комсомольская, 43 (район ТЦ «Арбат»);
- ул. Комсомольская, между домами 43 и 49;
- ул. Комсомольская, 40 (район магазина «Радна»);
- ул. Комсомольская, 57 (район Универмага)



8. Территория парка «Юбилейный», расположенного по улице Косогорная



9. Улица Косогорная – от улицы Мира до улицы Строителей



10. Привокзальная площадь

