



АДМИНИСТРАЦИЯ ГОРОДСКОГО ОКРУГА

**Похвистнево
Самарской области**

ПОСТАНОВЛЕНИЕ

от 04.03.2014 № 310

**О резервировании земельных
участков по ул.Кооперативная
для муниципальных нужд**

Рассмотрев материалы, представленные отделом по управлению имуществом Управления по экономике и финансам Администрации городского округа Похвистнево, в целях реализации Программы переселения граждан из аварийного жилищного фонда, утвержденной Постановлением Правительства Самарской области от 07.05.2013 № 190 «Об утверждении областной адресной программы «Переселение граждан из аварийного жилищного фонда с учетом необходимости малоэтажного жилищного строительства на территории Самарской области» на 2013-2015 годы, на основании статей 49, 56.1 и 70.1 Земельного Кодекса Российской Федерации, Постановления Правительства Российской Федерации от 22.07.2008 № 561 «О некоторых вопросах, связанных с резервированием земель для государственных и муниципальных нужд», руководствуясь ст.23 Устава городского округа Похвистнево, Администрация городского округа Похвистнево

ПОСТАНОВЛЯЕТ:

1. Зарезервировать для муниципальных нужд сроком на 7 лет земли общей площадью 2405 кв.м., расположенные: Самарская область, город Похвистнево, ул.Кооперативная согласно схеме резервируемых земель (приложение № 1). На зарезервированных земельных участках

устанавливаются ограничения прав в соответствии с Земельным кодексом Российской Федерации и другими Федеральными законами, необходимые для достижения целей резервирования земель.

2. Утвердить перечень кадастровых номеров земельных участков, которые полностью или частично расположены в границах резервируемых земель (приложение № 2).

3. Начальнику отдела по управлению имуществом Петрянкиной Е.Н.:

- направить копию настоящего постановления в филиал федерального государственного бюджетного учреждения «Федеральная кадастровая палата Федеральной службы государственной регистрации, кадастра и картографии» по Самарской области;

- обеспечить государственную регистрацию настоящего решения о резервировании в Похвистневском отделе Управления Федеральной службы государственной регистрации, кадастра и картографии по Самарской области.

4. Определить дату, место и время для ознакомления с настоящим решением заинтересованных лиц: 28 марта 2014 года, по адресу: Самарская область, город Похвистнево, ул.Куйбышева, 11, кабинет № 11, в 11.00 часов.

5. Опубликовать настоящее постановление в газете «Похвистневский вестник» и разместить на официальном сайте Администрации городского округа Похвистнево.

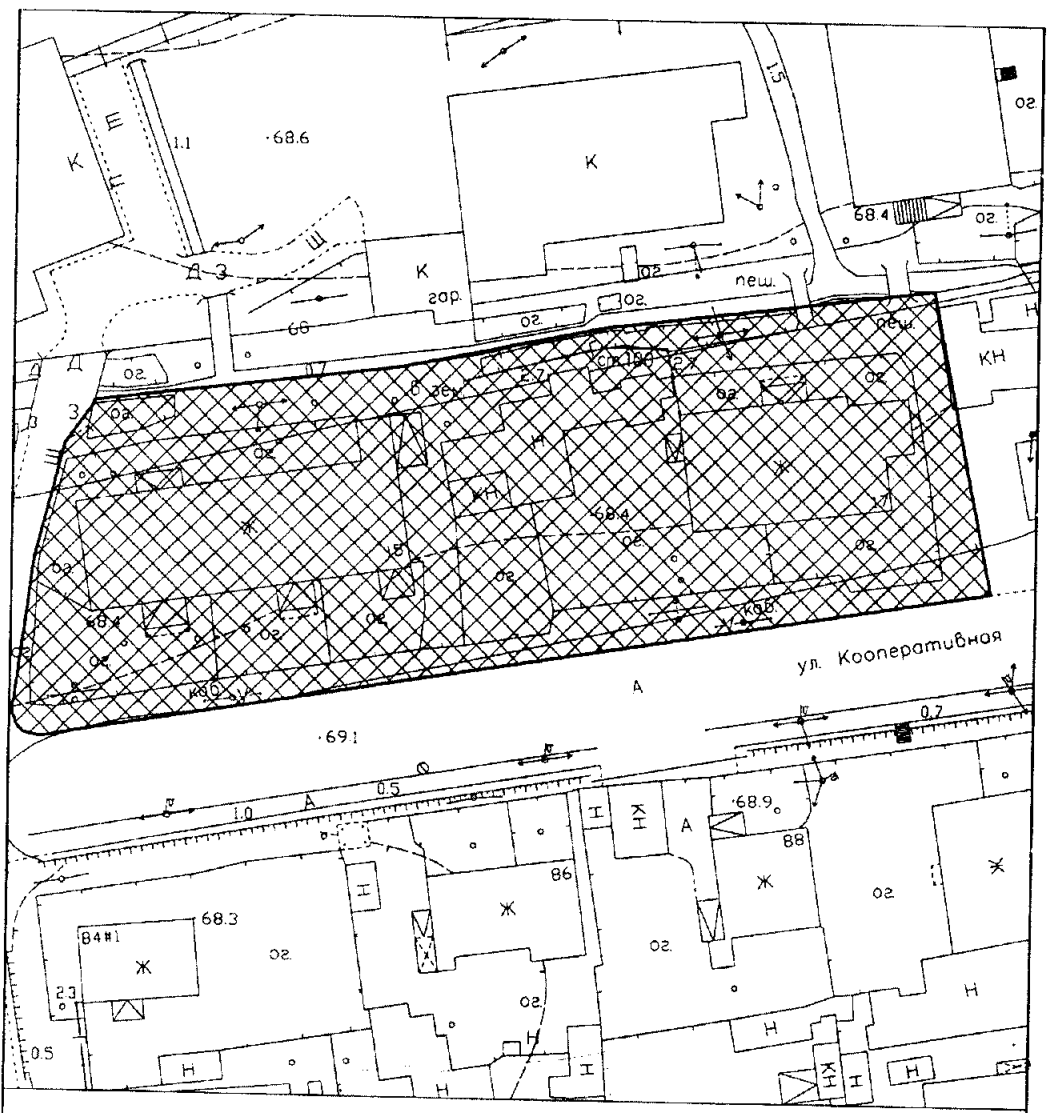
6. Контроль за выполнением настоящего постановления возложить на заместителя Главы городского округа по экономике и финансам Досову В.А.

Глава городского округа






В.М.Филипенко

Приложение № 1
 к постановлению Администрации
 городского округа Похвистнево
 Самарской области
 № 310 от 04.03.2014



Масштаб 1500

 земельный участок площадью 2405 м²

Нач. отдела	Голубь		Схема земельных участков для индивидуального жилищного строительства по ул. Кооперативная, 15, 17	Отдел архитектуры и градостроительства
Составил	Борисов			

Список кадастровых номеров земельных участков
полностью или частично расположенных в границах резервируемых земель

№ п/п	Кадастровый номер земельного участка	Сведения о правах
1.	63:07:0204003:643	Государственная собственность на данный земельный участок не разграничена
2.	63:07:0204003:644	Государственная собственность на данный земельный участок не разграничена
3.	63:07:0204003:645	Государственная собственность на данный земельный участок не разграничена
4.	63:07:0204003:646	Государственная собственность на данный земельный участок не разграничена
5.	63:07:0204003:647	Государственная собственность на данный земельный участок не разграничена
6.	63:07:0204003:648	Государственная собственность на данный земельный участок не разграничена
7.	63:07:0204003:649	Государственная собственность на данный земельный участок не разграничена
8.	63:07:0204003:650	Государственная собственность на данный земельный участок не разграничена
9.	63:07:0204003:651	Государственная собственность на данный земельный участок не разграничена
10.	63:07:0204003:654	Государственная собственность на данный земельный участок не разграничена
11.	63:07:0204003:655	Государственная собственность на данный земельный участок не разграничена