



**АДМИНИСТРАЦИЯ
ГОРОДСКОГО ОКРУГА**

**Похвистнево
Самарской области**

ПОСТАНОВЛЕНИЕ

от 14.11.2016 № 1645

**Об утверждении проекта межевания
территории микрорайона «Западный»
г. Похвистнево Самарской области**

В соответствии со статьями 43 и 46 Градостроительного Кодекса Российской Федерации, Федеральным законом от 06.10.2003 № 131-ФЗ «Об общих принципах организации местного самоуправления в Российской Федерации», с учетом заключения публичных слушаний, проведенных 31 октября 2016 года, по проекту межевания территории, руководствуясь статьей 23 Устава городского округа Похвистнево, Администрация городского округа

ПОСТАНОВЛЯЕТ:

1. Утвердить прилагаемый проект межевания территории микрорайона «Западный» г. Похвистнево Самарской области.
2. Опубликовать настоящее постановление в газете «Похвистневский вестник» и разместить на официальном сайте Администрации городского округа Похвистнево в сети «Интернет».
3. Контроль за выполнением настоящего постановления возложить на первого заместителя Главы городского округа, руководителя Главного управления градостроительства и коммунального хозяйства Администрации городского округа Похвистнево Вазлёва Н.Н.

Глава городского округа

С.П.Попов

И.В.Голубь 21121



**Общество с ограниченной ответственностью
«Центр правовой поддержки»**

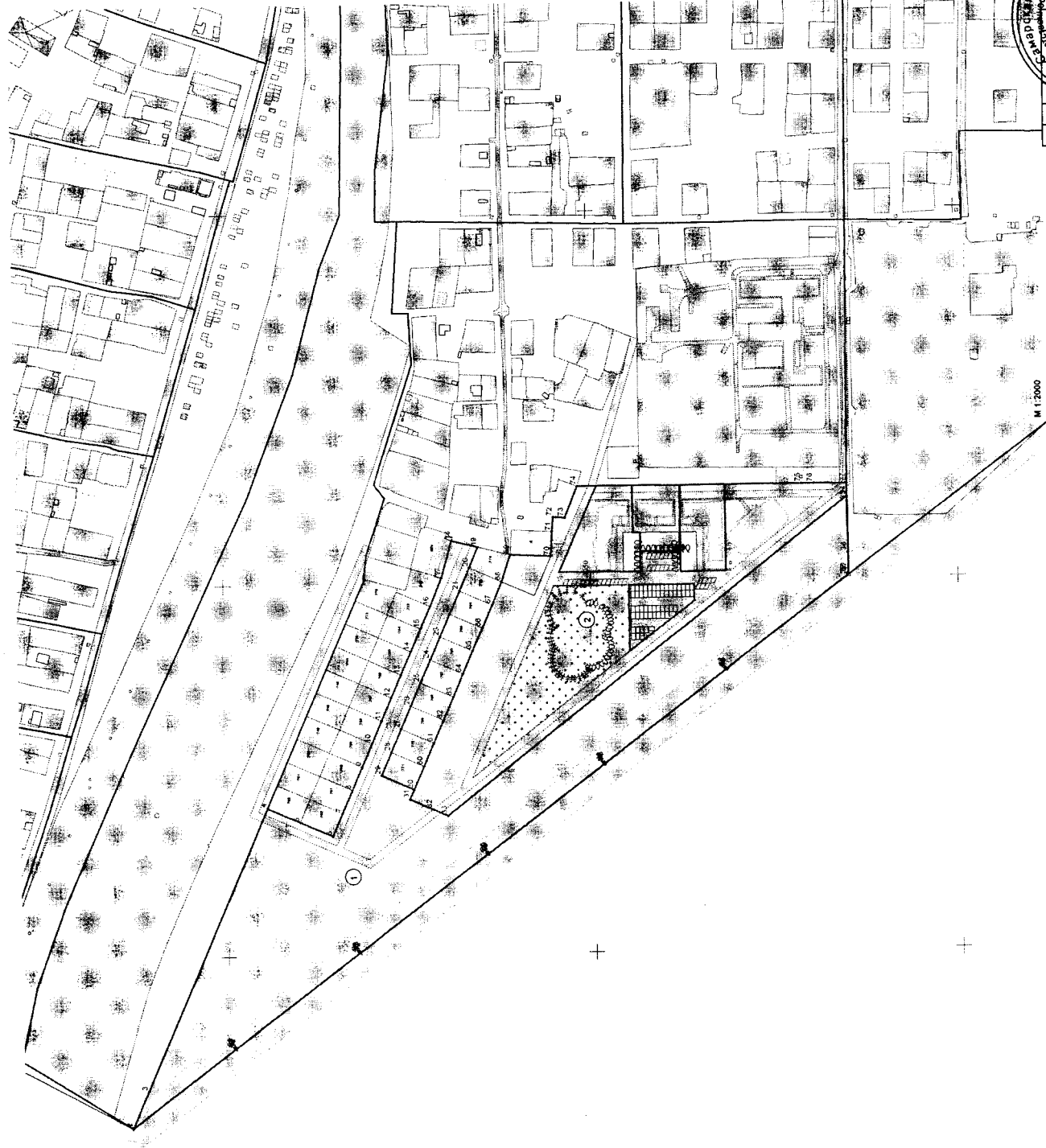
**Проект межевания
территории микрорайона «Западный»
Самарская область,
г.Похвистнево**

**г.Похвистнево
2016г.**

ПРОЕКТ МЕЖЕВАНИЯ ТЕРРИТОРИИ
 Категория земель: Земли населенных пунктов

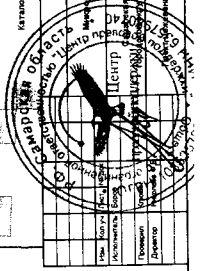
ЭКСПЛИКАЦИЯ:

Общая площадь земельного участка - 120725 кв. м
 Площадь земельного участка 1 - 69430 кв. м.
 Площадь земельного участка 2 - 51895 кв. м.



М 1:2000

Каталог содержит сведения в приложении 1



Проект межевания территории разработан на основе сведений государственного кадастра недвижимости об объектах недвижимости в виде кадастрового плана территории: №85-05/001/2013-1383/1 от 27.03.2013 г.
 Снимки территории и планы территории подготовлены в соответствии с требованиями Федерального закона от 24.07.2007 № 188-ФЗ «О государственном кадастре недвижимости».

Условные обозначения:


1	Граница земельного участка
2	Граница земельного участка
3	Граница земельного участка
4	Граница земельного участка
5	Граница земельного участка
6	Граница земельного участка
7	Граница земельного участка
8	Граница земельного участка
9	Граница земельного участка
10	Граница земельного участка
11	Граница земельного участка
12	Граница земельного участка
13	Граница земельного участка
14	Граница земельного участка
15	Граница земельного участка
16	Граница земельного участка
17	Граница земельного участка
18	Граница земельного участка
19	Граница земельного участка
20	Граница земельного участка
21	Граница земельного участка
22	Граница земельного участка
23	Граница земельного участка
24	Граница земельного участка
25	Граница земельного участка
26	Граница земельного участка
27	Граница земельного участка
28	Граница земельного участка
29	Граница земельного участка
30	Граница земельного участка
31	Граница земельного участка
32	Граница земельного участка
33	Граница земельного участка
34	Граница земельного участка
35	Граница земельного участка
36	Граница земельного участка
37	Граница земельного участка
38	Граница земельного участка
39	Граница земельного участка
40	Граница земельного участка
41	Граница земельного участка
42	Граница земельного участка
43	Граница земельного участка
44	Граница земельного участка
45	Граница земельного участка
46	Граница земельного участка
47	Граница земельного участка
48	Граница земельного участка
49	Граница земельного участка
50	Граница земельного участка
51	Граница земельного участка
52	Граница земельного участка
53	Граница земельного участка
54	Граница земельного участка
55	Граница земельного участка
56	Граница земельного участка
57	Граница земельного участка
58	Граница земельного участка
59	Граница земельного участка
60	Граница земельного участка
61	Граница земельного участка
62	Граница земельного участка
63	Граница земельного участка
64	Граница земельного участка
65	Граница земельного участка
66	Граница земельного участка
67	Граница земельного участка
68	Граница земельного участка
69	Граница земельного участка
70	Граница земельного участка
71	Граница земельного участка
72	Граница земельного участка
73	Граница земельного участка
74	Граница земельного участка
75	Граница земельного участка
76	Граница земельного участка
77	Граница земельного участка
78	Граница земельного участка
79	Граница земельного участка
80	Граница земельного участка
81	Граница земельного участка
82	Граница земельного участка
83	Граница земельного участка
84	Граница земельного участка
85	Граница земельного участка
86	Граница земельного участка
87	Граница земельного участка
88	Граница земельного участка
89	Граница земельного участка
90	Граница земельного участка
91	Граница земельного участка
92	Граница земельного участка
93	Граница земельного участка
94	Граница земельного участка
95	Граница земельного участка
96	Граница земельного участка
97	Граница земельного участка
98	Граница земельного участка
99	Граница земельного участка
100	Граница земельного участка

Имя	Фамилия	Инициалы	Подпись	Лист	Листов
Иванов	Иван	Иванович		1	1
Должность	Подпись	Лист	Листов	ООО "Центр проектных и инженерных работ"	подпись
Инженер					
Место работы	Подпись	Лист	Листов	ООО "Центр проектных и инженерных работ"	подпись
Москва					
Адрес	Подпись	Лист	Листов	ООО "Центр проектных и инженерных работ"	подпись
125008					
Телефон	Подпись	Лист	Листов	ООО "Центр проектных и инженерных работ"	подпись
8 (495) 123-45-67					
Факс	Подпись	Лист	Листов	ООО "Центр проектных и инженерных работ"	подпись
8 (495) 123-45-67					
Сайт	Подпись	Лист	Листов	ООО "Центр проектных и инженерных работ"	подпись
www.centrpr.ru					
Электронная почта	Подпись	Лист	Листов	ООО "Центр проектных и инженерных работ"	подпись
info@centrpr.ru					

**Приложение 1 к проекту межевания территории
Система координат СК кадастрового района**

Обозначение земельного участка 1 = 69030 кв.м.				
Название точки	Координаты, м		Расстояние	Дирекционный угол
	X	Y		
1	2	3	4	5
1	4493,88	4539,68	-	-
2	4494,06	4540,04	0,40	63°26'06"
3	4478,85	4574,26	37,45	113°57'51"
4	4360,94	4839,55	290,31	113°57'47"
5	4330,09	4825,89	33,74	203°52'59"
6	4299,27	4812,26	33,70	203°51'26"
7	4289,67	4833,93	23,70	113°53'38"
8	4280,10	4855,65	23,73	113°46'43"
9	4270,39	4877,28	23,71	114°10'33"
10	4260,80	4898,97	23,72	113°51'08"
11	4251,07	4920,59	23,71	114°13'48"
12	4241,44	4942,24	23,70	113°58'47"
13	4231,80	4963,90	23,71	113°59'31"
14	4222,17	4985,55	23,70	113°58'47"
15	4212,55	5007,22	23,71	113°56'17"
16	4203,21	5028,35	23,10	113°50'48"
17	4191,82	5055,26	29,22	112°56'28"
18	4182,04	5089,73	35,83	105°50'24"
19	4156,97	5083,52	25,83	193°54'45"
20	4165,51	5064,10	21,21	293°44'15"
21	4175,10	5042,43	23,70	293°52'18"
22	4184,69	5020,76	23,70	293°52'18"
23	4194,28	4999,09	23,70	293°52'18"
24	4203,87	4977,42	23,70	293°52'18"
25	4213,46	4955,75	23,70	293°52'18"
26	4223,05	4934,08	23,70	293°52'18"
27	4232,64	4912,41	23,70	293°52'18"
28	4242,23	4890,74	23,70	293°52'18"
29	4251,82	4869,07	23,70	293°52'18"
30	4220,96	4855,42	33,74	203°51'39"
31	4225,03	4846,23	10,05	293°53'14"
32	4203,37	4836,61	23,70	203°56'52"
33	4189,42	4830,38	15,28	204°03'55"
34	3804,74	5125,61	484,91	142°29'42"
35	3804,73	5120,87	4,74	269°52'45"
36	3804,58	5072,69	48,18	269°49'18"
37	3804,53	5053,59	19,10	269°51'
38	3805,73	5052,70	1,49	323°26'13"
39	3805,83	5050,33	2,37	272°24'58"
40	3921,64	4964,43	144,19	323°26'04"
41	3922,80	4965,98	1,94	53°11'21"
42	3924,00	4965,09	1,49	323°26'13"
43	3922,85	4963,53	1,94	233°36'11"
44	4038,92	4877,45	144,51	323°26'19"
45	4040,12	4879,06	2,01	53°18'05"
46	4041,32	4878,17	1,49	323°26'13"
47	4040,12	4876,55	2,02	233°28'16"
48	4151,11	4794,27	138,16	323°26'58"
49	4152,13	4795,64	1,71	53°19'53"
50	4153,33	4794,74	1,50	323°07'48"
51	4152,32	4793,37	1,70	233°36'05"
52	4274,89	4702,51	152,57	323°27'03"
53	4275,91	4703,88	1,71	53°19'53"
54	4277,12	4702,99	1,50	323°39'51"
55	4276,10	4701,60	1,72	233°43'42"
56	4394,18	4613,81	147,14	323°22'12"
57	4395,36	4615,35	1,94	52°32'22"
58	4396,56	4614,46	1,49	323°26'13"
59	4395,42	4612,89	1,94	234°00'58"
1	4493,88	4539,68	122,70	323°22'02"

				Микрорайон "Западный"		
Изм.	Кол.уч.	Лист	№ док.	Самарская область	Дата	
Исполнитель	Боров			Самарская область городской округ Похвистнево		Стадия
Проверил	Ключин			Самарская область городской округ Похвистнево		Лист
Директор	Николаев			Самарская область городской округ Похвистнево		Листов
				Каталог координат		2
				ООО "Центр правовой поддержки"		



**Приложение 1 к проекту межевания территории
Система координат СК кадастрового района**

Обозначение земельного участка 2 = 51695 кв.м				
Название точки	Координаты ,м		Расстояние	Дирекционный угол
	X	Y		
1	2	3	4	5
31	4225,03	4846,23		-
30	4220,96	4855,42	10,05	113°53'14"
60	4211,37	4877,09	23,70	113°52'18"
61	4201,78	4898,76	23,70	113°52'18"
62	4192,19	4920,43	23,70	113°52'18"
63	4182,60	4942,10	23,70	113°52'18"
64	4173,01	4963,77	23,70	113°52'18"
65	4163,42	4985,44	23,70	113°52'18"
66	4153,83	5007,11	23,70	113°52'18"
67	4144,24	5028,78	23,70	113°52'18"
68	4134,65	5050,45	23,70	113°52'18"
69	4126,20	5075,90	26,82	108°22'03"
70	4087,75	5073,70	38,51	183°16'29"
71	4086,25	5097,15	23,50	93°39'36"
72	4084,85	5110,68	13,60	95°54'27"
73	4073,90	5110,06	10,97	183°14'26"
74	4061,52	5139,88	32,29	112°32'46"
75	3847,84	5138,49	213,68	180°22'22"
76	3836,18	5138,41	11,66	180°23'35"
77	3804,78	5138,21	31,40	180°21'54"
34	3804,74	5125,61	12,60	269°49'05"
33	4189,42	4830,38	484,91	322°29'42"
32	4203,37	4836,61	15,28	24°03'55"
31	4225,03	4846,23	23,70	23°56'52"

				Микрорайон "Западный"		
Изм.	Кол.уч.	Лист	№ док.	Город	Дата	
Исполнитель	Боров			Самарская область городской округ Похвистнево		Стадия
Проверил	Клюкин			Самарская область городской округ Похвистнево		Лист
Директор	Николаев Ф.В.			Самарская область городской округ Похвистнево		Листов
						2
						ООО "Центр правовой поддержки"

